63.3(5К 3)-
С 74

Отдел архивов и документации Северо-Казахстанской области
Северо-Казахстанский государственный архив

СПРАВОЧНИК

по истории административно-территориального деления Северо-Казахстанской области (29 июля 1936 г. - 1 января 2007 г.)

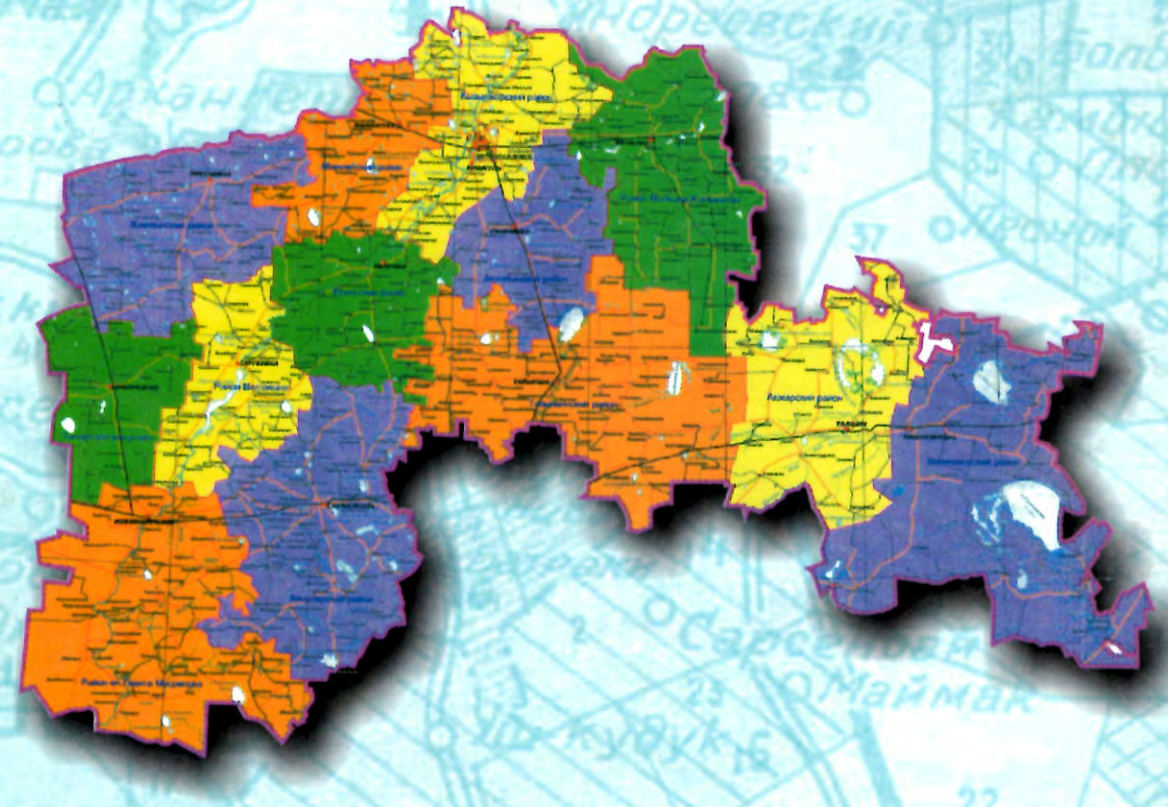

Петропавловск
2007

Отдел архивов и документации Северо-Казахстанской области
Государственный архив Северо-Казахстанской области

Справочник

по истории административно-территориального деления Северо-Казахстанской области (29 июля 1936 г. – 1 января 2007 г.)

Петропавловск 2007 г.

ББК 63.3 (5Каз.) я 2
С 74

Одобрено Научным советом Комитета информации и архивов Министерства культуры и информации Республики Казахстан.
Протокол № 2 от 11 сентября 2007 года.

Под общей редакцией начальника отдела архивов и документации Северо-Казахстанской области Г.К. Балтабаевой

Редакционная коллегия: А.К. Куантаев, С.З. Маликова, М.М. Мелехин, Г.П. Мигович.

Составители: К.К. Ахметова, Т.А. Долганова, В.Н. Иванова, Н.Г. Краснова, М.М. Мелехин (отв.)

Компьютерная верстка: О.В. Коломоец

С 74 **Справочник по истории административно-территориального деления Северо-Казахстанской области (29 июля 1936 г. – 1 января 2007 г.). – Петропавловск, - 2007. – 361 с. + 14 карт.**

ISBN 978-601-7029-04-3

ББК 63.3

530946

ISBN 978-601-7029-04-3

© Отдел архивов и документации Северо-Казахстанской области, 2007
© Государственный архив Северо-Казахстанской области, 2007

Предисловие

Справочник административно-территориального деления Северо-Казахстанской области охватывает период с момента ее образования в 1936 году по 1 января 2007 года.

В нем значатся сведения по административно-территориальным единицам соответствующих уровней: область, район, город, район (в городе), аульные, поселковые, сельские Советы, аульные, поселковые, сельские округа, аулы, села.

Справочник имеет следующую структуру:

1. Предисловие.
2. Список сокращений.
3. Историческое введение об административно-территориальном устройстве региона до образования Казахской АССР (26 августа 1920 года).
4. Справка об административно-территориальном делении региона до образования Северо-Казахстанской области в советский период времени (1920-1936 гг.).
5. Современное административно-территориальное устройство Северо-Казахстанской области.
6. Города. Центры районов области.
7. Современные районы Северо-Казахстанской области и их административно-территориальное деление (аульные и сельские Советы, сельские округа).
8. Упраздненные, переименованные районы Северо-Казахстанской области и районы, переданные в другие области Казахстана.
9. Перечень законодательных актов по административно-территориальному делению региона.
10. Географический указатель.
11. Перечень использованных фондов.
12. Перечень использованной литературы.

В список сокращений внесены не только аббревиатуры и редко встречающиеся сокращенные слова, но и принятые общеупотребительные сокращения. Сокращенные слова в списке помещены в алфавитном порядке, через тире – их расшифровка.

В историческом введении в сжатой форме изложены принципы административно-территориального устройства и управления в Казахском ханстве, показана последовательность российской колонизации северного региона Казахстана, а также реформа административно-территориального обустройства и управление краем.

Справка об административно-территориальном делении региона до образования Северо-Казахстанской области в советский период времени показывает преобразования, происходившие в этот период времени согласно существовавшей структуре административно-территориального управления.

Центр – Губерния – Уезд – Волость – Село (аул)	1921-1928 гг.
Центр – Округ – Район – Село (аул)	1928-1930 гг.
Центр – Район (укрупненный) – Село (аул)	1930-1932 гг.
Центр – Область – Район – Село (аул)	1932-1936 гг.

Раздел «Современное административно-территориальное деление Северо-Казахстанской области» состоит из справки об области и ее границах. В нем показаны сведения о составе области с момента ее образования (29 июля 1936 года) по современный период времени.

В хронологической последовательности указаны основные данные по изменению границ Северо-Казахстанской области с другими областями Казахстана, образование, ликвидация, изменение транскрипции и переименование районов внутри самой области.

Также даны изменения в составе сельских Советов (сельских округов), показывающих изменения границ между районами области. Указаны сведения о присвоении наименований населенным пунктам, не имевшим их.

В разделе «Города, центры районов области» имеются справки, в которых содержатся сведения о присвоении населенным пунктам соответствующего статуса, включении в их состав других населенных пунктов, переименованиях, передаче городов и городских поселков в состав районов и области.

В раздел «Современные районы Северо-Казахстанской области» включены справки, в которых содержатся сведения об образовании, наименовании, переименовании как самого района, так входящих в его состав аульных и сельских Советов, сельских округов. Все фактические сведения по истории административно-территориальных единиц подтверждены соответствующими источниками, включая официально изданными справочниками.

В разделе «Упраздненные, переименованные районы и районы, переданные в другие области Казахстана», указаны районы (названия), существовавшие на территории Северо-Казахстанской области за период после ее образования. В этот раздел включены также названия районов бывшей Кокчетавской области (1944-1997 гг.), поскольку после образования, а затем ликвидации ее территория вошла в состав Северо-Казахстанской области.

«Перечень основных директивных документов по административно-территориальному делению Северо-Казахстанской области» составлен в хронологической последовательности с перечислением наименований актов союзных, республиканских и местных органов власти. Исчисление нормативных документов с 1928 года, поскольку районы, будучи основной низовой административно-территориальной единицей, были образованы именно в это время.

Географический указатель содержит наименования административно-территориальных единиц, встречающихся в тексте, размещенных в алфавитном порядке с указанием страниц, где они упомянуты.

При пользовании справочником необходимо учитывать следующее:

- наименования районов, сельсоветов, населенных пунктов даны в соответствии с источниками;
- правописания некоторых казахских названий даны как в ранее распространенных или искаженных формах написания (Например, Кокчетав, Аиртавский), так и в современной казахской транскрипции (Кокшетау, Айыртауский).

В справочнике не оговариваются некоторые незначительные расхождения в названиях административно-территориальных единиц, зафиксированных в документальных источниках, а также преобразования некоторых сел в поселки и наоборот.

Датами изменения административно-территориальных единиц являются постановления высших республиканских органов власти и управления, а также постановления местных органов власти.

Основную источниковую базу настоящего справочника помимо фондов ЦГА РК, госархива Северо-Казахстанской области составили «Ведомости Верховного Совета Республики Казахстан» и «Собрания актов Президента и Правительства Республики Казахстан».

Были использованы также справочники по административно-территориальному делению Казахстана, Северо-Казахстанской и Кокшетауской областей за прошлые годы.

Справочник составлен в соответствии с требованиями, изложенными в «Правилах издания исторических документов в СССР», Москва, 1990, с использованием «Методических рекомендаций по подготовке справочников по административно-территориальному делению Казахстана», одобренных Методическим советом Комитета по управлению архивами и документацией Министерства культуры, информации и общественного согласия Республики Казахстан 2 ноября 2000 года.

* * *

Справочник предназначен для историков, архивистов, краеведов, работников государственно-административных служб, студентов, учащихся старших классов, а также широкого круга читателей, интересующихся историей области.

СПИСОК СОКРАЩЕНИЙ

а.	- аул
а/о	- аульный округ
а/с	- аульный Совет
АССР	- Автономная Советская Социалистическая Республика
вол.	- волость
ВЦИК	- Всероссийский Центральный Исполнительный Комитет
ВЦСПС	- Всесоюзный Центральный Совет Профессиональных Союзов
г.	- город
га	- гектар
г.п.	- городской поселок
ГААО	- государственный архив Акмолинской области
ГАСКО	- государственный архив Северо-Казахстанской области
г/с, горсовет	- городской Совет
губ.	- губерния
Губ.исполком, ГИК	- Губернский Исполнительный Комитет
горадминистрация	- городская администрация
горакимат	- городской акимат
горисполком	- городской исполнительный комитет
гос.	- государственный
Д.	- дело (архивное)
д/о	- дом отдыха
ДОСААФ	- Добровольное общество содействия армии, авиации и флоту
ж/д	- железная дорога
им.	- имени
Каз.АССР	- Казахская Автономная Советская Социалистическая Республика
Каз.ССР	- Казахская Советская Социалистическая Республика
к-з, колхоз	- коллективное хозяйство
конезавод	- конный завод
лесхоз	- лесное хозяйство
МТС	- машинно-тракторная станция
н/п	- населенный пункт
обл.	- область
окр.	- округ

Оп.	- опись (архивная)
п.	- поселок
п.г.т.	- поселок городского типа
ПМК	- передвижная механизированная колонна
п/о	- поселковый округ
п/с	- поселковый Совет
подхоз	- подсобное хозяйство
поссовет	- поселковый Совет
раз.	- разъезд
райисполком	- районный исполнительный комитет
р.п.	- рабочий поселок
РК	- Республика Казахстан
р-н	- район
РСФСР	- Российская Советская Федеративная Социалистическая республика
с.	- село
С.	- страница
свинсовхоз	- свиноводческий совхоз
СНК, совнарком	- Совет Народных Комиссаров
СМУ	- строительно-монтажное управление
с/о	- сельский округ
с/с, сельсовет	- сельский Совет
Совет	- Совет рабоче-крестьянских, красноармейских депутатов; Совет депутатов трудящихся; Совет народных депутатов
совхоз	- советское хозяйство
соц.	социалистический
СССР	- Союз Советских Социалистических Республик
ст.	- станция
УРС	- Управление рабочего снабжения
Ф.	- фонд (архивный)
хоз-во	- хозяйство
ЦГА РК	- Центральный государственный архив Республики Казахстан
ЦИК	- Центральный Исполнительный Комитет
ЦК	- Центральный Комитет

Историческое введение об административно-территориальном устройстве региона до образования Казахской АССР (26 августа 1920 года)

Основой казахской государственности в XV-XVI вв. являлось казахское ханство. Оно представляло собой типичное государство кочевников с патриархально-феодальными отношениями, хозяйство преобладало кочевое, полукочевое, частично оседлое.[1]

Верховная законодательная власть в Казахском ханстве принадлежала съезду высшей элиты общества или курултаю, где могли присутствовать рядовые члены казахских общин, родов. Курултай собирался один раз в год, обычно осенью, и решал наиболее важные государственные вопросы: заключение мира, объявление войны, перераспределение пастбищ, определение маршрутов кочевания.

Вся полнота исполнительной власти находилась в руках хана, который выполнял основные государственные функции: управление государством, организация вооруженной охраны государства от внешних врагов, определение внешнеполитического курса, осуществление высшей судебной власти, охрана существующего порядка и общественного устройства.

Одновременно хан был верховным главнокомандующим.[2] Система вертикальной ханской власти включала представителей первых лиц улусов казахских общин и родов. Управление находилось в руках родовитых казахов.

Территория и население ханства делилось на уделы, во главе которых стояли султаны – родственники хана. В составе каждого удела было 50-60 тысяч семей.

В свою очередь уделы делились на улусы, примерно по 10 тысяч семей в каждом.

Во главе улусов также стояли султаны, назначаемые ханом. Каждый улус обладал своей территорией со строго разграниченными пастбищами. Ополчение улуса во время войны было самостоятельным подразделением.

По административному устройству ханство фактически делилось на военно-административные единицы. В состав улусов входили ассоциации общин во главе с биями и старшинами. Каждая ассоциация представляла собой объединение общин, кочующих на одной территории.

Главы ассоциаций и общин – бии и старшины – осуществляли административную, военную и судебную власть в своем роде, их влияние основывалось, в основном, на личном примере.

Таким образом, Казахское ханство в XV-XVI вв. представляло собой ханскую республику с господствующей элитой в виде хана и его приближенных. По государственному устройству Казахское ханство было унитарным и к началу XVII века превратилось в достаточно устойчивое государство.

С возникновением трех казахских жузов в XVI-XVII вв. (Старший, Средний, Младший) Казахское ханство из унитарного государства превратилось в конфедерацию со сложной внутренней структурой и широкой автономией входящих в нее субъектов всех уровней. Осложнение внешнеполитического положения в Казахста-

---

[1] История государственности Республики Казахстан. Петропавловск. 2002. С. 62-63
[2] Там же. С. 63

не в первой половине XVIII века привело к кризису казахской государственности и, как следствие, к потере суверенитета и независимости Казахстана.

Территория нынешней Северо-Казахстанской области входила в Средний жуз, который в тридцатых годах XVIII века вошел в состав России. Царская администрация, руководствуясь геостратегическими интересами России, имея сложившиеся традиционные представления об институте подданства, рассчитывала реализовать его как прямое административно-политическое господство. Но вплоть до начала 19 века Россия не обладала на территории Казахстана достаточным военно-административным и экономическим потенциалом для реализации собственной политики. Вследствие этого, Средний жуз, принявший российское подданство, обладал фактической автономией. Только после смерти Аблай хана (1711-1781), стремясь упрочить свои позиции на северных и северо-восточных рубежах Степи, Россия создала на присоединенной территории укрепленные линии. Так, в середине XVIII века на территории Северного Казахстана была возведена Новоишимская линия.* На 1755г. линия состояла из 2-х шестиугольных и 9-ти четырехугольных крепостей, 33 редутов и 42 маяков.[1] С запада на восток – от поселения Кабаньего до Лебяжьего – вдоль Горькой линии располагались станицы и поселки казаков.

Казачья колонизация активно поддерживалась царским правительством. Так, 19 августа 1808 года император Александр I издал указ об объединении казаков Горькой, Иртышской и Бухтарминской линий и создании единого Сибирского казачьего войска со своим штатом и положением. Казачье население имело свою систему управления – от наказного до станичного и поселкового атамана, а также земельные наделы. Полоса войсковой земельной собственности шириной (с севера на юг) от 25 до 40 верст на севере граничила с Тобольской губернией, на юге – с ханством Среднего жуза, куда входила практически вся территории современной области (кроме изъятия царским правительством под обустройство Горькой линии).

Севернее Горькой линии располагались села, образованные в период стихийной крестьянской колонизации, входящие ныне в Кызылжарский и частично Мамлютский районы (Желяково, Долматово, Белое и другие).

Крестьяне жили общинами, простыми (село-община) и сложными, объединяющими несколько сел. Высший орган власти – мирской сход. Исполнительная власть – староста, писарь.

В 1804 году крестьянские села, входившие в состав Ильинской, Казанской, Красноярской, Сладковской, Соколовской волостей были объединены в Петропавловское комиссарство Ишимского уезда Тобольской губернии. Управление ими осуществлялось земским комиссаром.

К началу XIX века царская Россия расшатывала устои традиционных институтов власти в Младшем и Средних жузах, стремясь установить прямое административное управление. Результатом этого стало введение «Уставов». В 1822 году ханская власть в Среднем жузе была упразднена. На смену ей вводилась новая система управления на основании так называемого «Устава о сибирских киргизах».

* Новоишимская (Горькая) линия крепостей и укреплений, сооруженных царским правительством в середине XVIII века с целью дальнейшего продвижения в глубь казахской степи. Длина линии составляла 565 верст от ст. Звериноголовной на западе до Омска на востоке.

---

[1] Северо-Казахстанская область. Энциклопедия. Алматы. 2004. С. 214

Согласно ему, вся Сибирь, включая современный Северный Казахстан, была разделена на две части: Восточную – с главным управлением в Иркутске – и Западную – с центром в Тобольске (с 1839 года – в Омске).

По «Уставу» область сибирских киргизов разделялась на внешние и внутренние округа. Население Северного Казахстана вошло в состав внутренних округов: Петропавловского, Омского. Во внешние округа вошли казахи, кочевавшие за Иртышом. Округа разделялись на волости и аулы. В округ должно было входить от 15 до 20 волостей, в волость – от 10 до 12 аулов, в аул от 50 до 70 кибиток.

Образование округов должно было содействовать колонизации всего Казахстана в целом. Каждый округ получал определенную территорию. За период с 1822 по 1844 гг. были образованы округа: Кокчетавский, Акмолинский, Каркаралинский, Баянаульский, Атбасарский, Аягузский (Сергиопольский), Кокбектинский и Алатауский. В новые территориальные образования входила, помимо Среднего, часть Старшего жуза.

Дальнейшие многочисленные преобразования в административно-территориальном делении Казахстана и Сибири являлись поиском оптимальных систем управления колонизируемых территорий. Так, в 1838 году Омская область была ликвидирована, Петропавловский округ был передан в управление Ишимскому уезду Тобольской губернии, такие внутренние округа, как Семипалатинский и Усть-Каменогорский - Бийскому уезду Томской губернии. Внешние округа были переданы в компетенцию новоучрежденного Пограничного управления сибирскими киргизами. Пограничный начальник подчинялся генерал-губернатору Западной Сибири.

В 1854 году на основе внешних округов и части внутренних округов сопредельных северных территорий были образованы область Сибирских киргизов и Семипалатинская область.

Таким образом, к середине XIX века в административном отношении современная территория Северо-Казахстанской области подвергалась многочисленным преобразованиям, оказываясь в различных административно-территориальных единицах царской России.

В соответствии с реформой 1868 года, Петропавловский уезд вместе с Акмолинским, Атбасарским, Кокчетавским и Омским уездами образовал Акмолинскую область Западно-Сибирского (с 1882 года Степного) генерал-губернаторства с центром в г. Омске. Территория уезда в основном совпадала с территорией Северо-Казахстанской области до 3 мая 1997 года.

Население Петропавловского уезда, площадью около 61 тыс. кв. версты, составляло чуть более 81 тыс. человек. Крупными казачьими поселениями, насчитывающими свыше 150 дворов, были станица Петропавловская (435), Вознесенская (176), Пресновская (189), Пресногорьковская (202), а также казачьи поселки Архангельский (272), Надеждинский (214), Боголюбовский (224), Новоникольский (180), Новорыбинский (160), Казанский (174).[1]

В 1876 году в Петропавловском уезде было 45 казачьих станиц и поселков, из которых 32 возникли во время строительства Горькой линии, а 13 появились в 20-х-50-х годах. Со второй половины XIX века северный регион Казахстана стал территорией, куда прибывали крестьяне-переселенцы из России.

Первым крестьянским поселением на территории современной Северо-Казахстанской области было село Кривозерное (впоследствии село Володаровка, ныне Саумалколь) настоящего Айыртауского района (1866).[2] Поселение, возникшее

[1] Северо-Казахстанская область. Страницы летописи родного края. Алматы «Казахстан». 1993 г. С. 45-46
[2] Там же. С. 49

на арендованной у местных казахов земле, было официально зарегистрировано в 1884 году. Затем подобным же образом стали возникать крестьянские поселения вплоть до 1912-1914 годов.[1]

Так, в Петропавловском уезде в 1894 году образовались села Ильинское, Александровское, Николаевское (Кубыш), в 1895 году еще 12 сел, в том числе Успенское, Полтавское (ныне Аккайынского района), Семиполка, Благовещенка, Дмитриевка и другие. В начале XX века Акмолинская область в целом и ее Петропавловский уезд в частности опережали в части принятия переселенцев из европейских областей России. Так, если в 1901-1905 гг. среднегодовое число переселенцев в Акмолинскую область составило 7676 человек, то в 1906-1909 гг. – 8076, а в 1910-1914 гг. – 33343 человек.

В результате массовой колонизации региона, численность русского крестьянства в составе населения Петропавловского уезда за 1896-1905 гг. возросла до 114042 человек.

На территории уезда возникло 443 новых поселения, в том числе Рублевка, Богодуховка, Афанасьевка, Астраханка, Надежка (ныне район Магжана Жумабаева), а также Тарангульское (1906), Писаревка (1907), Городецкое (1908), Куприяновка (1909) и другие.

Водворение значительного количества контингента крестьян требовало не менее значительного отчуждения земель у местного казахского населения.

В Акмолинской области в течение 9 лет (1893-1901) было изъято из казахского землепользования 1,5 млн. десятин, примерно такая же площадь была экспроприирована за последующие 6 лет (1902-1907).[2]

В 1907-1910 годах казахи потеряли еще 2,3 млн. десятин земли.[3]

В этих условиях глубокие изменения претерпевает экономика казахских хозяйств. Дальнейшее развитие получает земледелие, переход на оседлый образ жизни.

На начало XX века административно-территориальное устройство казахского населения Петропавловского и Кокчетавского уездов выглядело следующим образом:

Казахские кочевые волости[4]

Петропавловского и Кокчетавского уездов в конце 19 – начале 20 в.

Казахское название волостей	Русское название волостей	Численность	
		аулов	юрт
Андагулрысай-койлинская (Атагаевского рода)	Петропавловская	10	1813
Бабасановская (Атагаевского рода)	Таинчинская	8	1016
Чога-бабасановская (Атагаевского рода)	Полуденная	7	1149
Именалы-киреевская (Киреевского рода)	Становская	9	1554
Самай-киреевская (Киреевского рода)	Пресновская	10	1828

[1] Справочные сведения о переселенческих селениях и участках Акмолинского переселенческого района. Омск. 1911. С. 133-248

[2] ЦГА РК. Ф. 64. Оп. 1. Д. 1259. Л. 27

[3] Там же

[4] Памятная книжка Акмолинской области на 1887 год. Омск. 1887. Приложение. С. 33-34. Правописание названий казахских и русских волостей того времени

Матакай-сибан-киреевская (Киреевского рода)	Пресногорьковская	9	1397
Джанысары-уваковская (Караул-уваковского рода)	Средняя	7	967
Бийдалы-бар-якши-уваковская (Караул-уваковского рода)	Кушмурунская	9	1097
Итого по Петропавловскому уезду:		69	10821
Атагай-багышевская (Атагаевского рода)	Кокчетавская	9	1592
Исенбакты-киреевская (Майлибалтинская) (Киреевского рода)	Котуркульская	9	1730
Монтык-караульская (Караул-уваковского рода)	Восточная	6	976
Карача-джаулыбаевская (Атагаевского рода)	Зерендинская	11	1940
Джаксылык-есенбаевская (Караул-уваковского рода)	Мизгильская	6	1095
Чонгурча-чоктубаевская (Атагаевского рода)	Чалкарская	7	1134
Кочкулы-баимбетевская (Атагаевского рода)	Аиртавская	11	1842
Келды-ногаевская (Атагаевского рода)	Джиландинская	10	1166
Итого по Кокчетавскому уезду:		69	11475

В целом по состоянию на 1917 год структура родов Среднего жуза и их территориальное размещение на территории Акмолинской области составляло (тыс. человек):[1]

Племена	Уезд Акмолинской области					Итого по области
	Омский	Петропавловский (Кызылжарский)	Кокчетавский	Акмолинский	Атбасарский	
Аргыны	20	60	90	150	70	390
Найманы	---	---	---	---	40	40
Кипчаки	---	---	---	10	---	10
Кереи	20	40	20	10	---	90
Уаки	---	20	---	---	---	20

[1] История Казахстана (с древнейших времен до наших дней). Алматы. 2002. С. 425

К революционным событиям 1917 года население Северного Казахстана состояло из казахов, относящихся к племенам Среднего жуза, и русскоязычного населения, которое сформировалось с течением времени в ходе колонизации региона. Русские и казахи на территории области жили смешанно, о чем свидетельствуют многочисленные казахские аулы и русские села, располагавшиеся по соседству друг с другом. Одним из показателей освоения края было увеличение плотности населения, изменение топонимической системы. Одновременно росло и крепло значение торговли между этносами, в ходе которой деловые контакты перерастали в содружество, ярким примером которого является «тамырство».[1]

Таким образом, регион, вследствие колониальных реформ, начатых с присоединения Казахстана к России, к 1917 году претерпел большие административно-территориальные, экономические, демографические изменения. Северный Казахстан находился в авангарде преобразований, которые несла в край Российская империя, испытывая на себе сложные исторические, политические, межэтнические, культурные процессы.

Справка об административно-территориальном делении региона до образования Северо-Казахстанской области в советский период времени (1920-1936 гг.)

Современное название региона «Северо-Казахстанская область» установлено с 1936 года. До этого времени на территории северного региона Казахстана, как по республике в целом, проходили административно-территориальные преобразования.

26 августа 1920 года был издан декрет ВЦИК и СНК РСФСР об образовании Киргизской (Казахской) АССР, законодательно закрепивший воссоздание казахского национального государства.

В состав АССР вошли Акмолинская область, Семипалатинская область, Тургайская область, Уральская область, Мангышлакский уезд, часть уездов Закаспийской области и часть Астраханской губернии.[1]

Акмолинская и Семипалатинская области временно находились в подчинении Сибирского Революционного Комитета (г. Омск).[2]

25 апреля 1921 года была образована Акмолинская губерния (центр г. Петропавловск) в составе четырех уездов: Акмолинского (75 волостей), Атбасарского (51 волость), Кокчетавского (63 волости) и Петропавловского (44 волости) бывшей Акмолинской области, существовавшей в дореволюционный период времени.

В 1928 году губернское административно-территориальное деление было ликвидировано и введено окружное деление (Утверждено ВЦИК 3 сентября 1928 года).

17 января 1928 года из волостей Петропавловского, части Атбасарского и Кокчетавского уездов Акмолинской губернии был образован Петропавловский округ с центром в г. Петропавловске.* Тогда же волостное деление было ликвидировано и введено районное.

В состав Петропавловского округа вошел 21 район.

№ п/п	Районы	Центр района	Примечание
1	2	3	4
1.	Арык-Балыкский	с. Арык-Балык	
2.	Балкашинский	с. Балкашинское	
3.	Бейнеткорский	п. Кедей	
4.	Булаевский	с. Булаево	
5.	Володарский	с. Володарское	
6.	Ворошиловский	г. Петропавловск	
7.	Кзыл-Аскерский	п. Орнек	
8.	Кзыл-Туский	аул Кулы-Куль	
9.	Кокчетавский	г. Кокчетав	

* До 10 мая 1928 года округ именовался Кзыл-Джарский (Правописание того времени)

[1] Справочник по административно-территориальному делению Казахстана. Алма-Ата. 1959. С. 14
[2] Там же. С. 15

1	2	3	4
10.	Красноармейский	с. Ново-Сухотинское	
11.	Крестьянский	г. Кокчетав	
12.	Ленинский	с. Явленка	
13.	Октябрьский	---	функции райцентра выполнял культ-пункт около с. Володарское
14.	Пресновский	с. Пресновка	
15.	Пресногорьковский	с. Пресногорьковское	
16.	Рузаевский	с. Рузаевка	
17.	Трудовой	г. Петропавловск	
18.	Тонкерейский	---	функции райцентра выполнял культ-пункт у озера Майбалык
19.	Урицкий	с. Мариинское	
20.	Щучинский	с. Щучинское	
21.	Энбекшильдерский	п. Казгородок	

17 декабря 1930 года на основании постановления ВЦИК от 23 июля 1930 года Петропавловский округ был ликвидирован, вновь созданные укрупненные районы стали подчиняться непосредственно центру.

№ п/п	Район Петропавловского округа	Название укрупненного района после изменения в административно-территориальном делении	Центр укрупненного района
1	2	3	4
1.	Арык-Балыкский	**Арык-Балыкский**	с. Балкашинское
2.	Балкашинский	Ликвидирован Присоединен к Арык-Балыкскому району	---
3.	Бейнеткорский	**Бейнеткорский** Часть района присоединена к Булаевскому району	с. Шолак-Дощан*
4.	Булаевский	**Булаевский** Часть присоединена к Бейнеткорскому району	с. Булаево

* 11 января 1932 года центр Бейнеткорского района перенесен из с. Шолак-Дощан на станцию Киялы

1	2	3	4
5.	Володарский	Ликвидирован Часть района присоединена к Рузаевскому, другая часть – к Тонкерейскому районам	
6.	Ворошиловский	Ликвидирован Присоединен к Булаевскому, Ленинскому и Петропавловскому районам	---
7.	Кзыл-Аскерский	Ликвидирован Присоединен к Бейнеткорскому и Тонкерейскому районам	---
8.	Кзыл-Туский	**Кзыл-Туский**	с. Кишкенеколь
9.	Кокчетавский	**Кокчетавский** Часть района присоединена к Арык-Балыкскому, другая часть к Щучинскому районам	г. Кокчетав
10.	Красноармейский	Ликвидирован Присоединен к Бейнеткорскому, Кокчетавскому и Ленинскому районам	
11.	Крестьянский	Ликвидирован Присоединен к Кокчетавскому району	---
12.	Ленинский	**Ленинский** Часть района присоединена к Айртаускому, другая часть – к Тонкерейскому районам	с. Явленка
13.	Октябрьский	**Октябрьский**	с. Джельбастау*
14.	Пресновский	**Пресновский** Часть района присоединена к Тонкерейскому району	с. Пресновка
15.	Пресногорьковский	Ликвидирован Присоединен к Тонкерейскому и Пресновскому районам	---

* С 22 мая 1931 года райцентр Октябрьского укрупненного района с. Коктал

1	2	3	4
16.	Рузаевский	**Рузаевский** Часть района присоединена к Айртаускому району	с. Рузаевка
17.	Тонкерейский	**Тонкерейский**	Функции райцентра укрупненного района выполнял культпункт у озера Майбалык
18.	Трудовой	Ликвидирован Присоединен к Бейнеткорскому, Булаевскому, Петропавловскому районам	---
19.	Урицкий	Ликвидирован Присоединен к Айртаускому и Тонкерейскому районам	---
20.	Щучинский	**Щучинский** Часть района присоединена к Энбекшильдерскому району	с. Щучинское
21.	Энбекшильдерский	**Энбекшильдерский** Часть района присоединена к Щучинскому району	прииск Степняк (Казгородок)

Кроме укрупненных, из бывшего Петропавловского округа были образованы новые районы:

1. **Айртауский** (с. Володарское) – из Володарского, частей Рузаевского, Урицкого, Ленинского, Октябрьского районов.
2. **Петропавловский** (г. Петропавловск) – из частей Ворошиловского, Трудового районов и г. Петропавловска. 11 января 1932 года район ликвидирован с распределением территории между Булаевским и Ленинским районами.
3. **Мамлютский** (с. Мамлютка) – из части Петропавловского района.

На II-ой сессии Каз.ЦИК (20 февраля 1932 года) было отмечено, что дальнейшее развитие индустриализации Казахстана, возникновение промышленных предприятий, строительство новых совхозов, МТС и колхозов на обширной территории Казахстана, при отсутствии налаженных средств связи, делают затруднительным осуществление конкретного и оперативного руководства каждым укрупненным районом в отдельности со стороны руководящих краевых и хозяйственных организаций.

В этой связи, а также с учетом разнообразия хозяйственного направления отдельных регионов, в Республике образовывалось 6 областей.

Решение сессии было утверждено Постановлением ВЦИК «Об образовании областей Казахстана» от 10 марта 1932 года.[1]

Реформа 1932 года восстановила четырехзвенную систему управления в Казахстане: центр – область – район – сельсовет.

На основании этого постановления, была образована Карагандинская область с центром в г. Петропавловске.

В состав области вошли районы: Айртауский (с. Володарское), Акмолинский (г. Акмолинск), Арык-Балыкский (с. Балкашинское, с 10.02.1935 – с. Арык-Балык), Атбасарский (г. Атбасар), Бейнеткорский (с. Бейнеткорск, с 10.02.1935 – с. Шолак-Дощан), Булаевский (с. Булаево), Есильский (с. Есиль, с 10.02.1935 – с. Кийма), Жана-Аркинский (с. Атасу), Кзыл-Туский (с. Кишкенеколь), Кокчетавский (г. Кокчетав), Кургальджинский (с. Кургальджино, с 10.02.1935 – п. Казгородок), Ленинский (с. Явленка), Мамлютский (с. Мамлютка), Нуринский (п. Казгородок, с 02.08.1934 – с. Киевка), Пресновский (с. Пресновка), Рузаевский (с. Рузаевка), Сары-Суйский (с. Байкадам), Сталинский (с. Алексеевка), Тельманский (с. Токаревка), Тонкерейский (с. Майбалык), Щучинский (с. Щучинское), Энбекшильдерский (п. Казгородок), Эркеншиликский (с. Эркеншилик, с 10.02.1935 – с. Благодатное).[2]

Возникновение новых и развитие старых городов и поселков в областях Казахстана повлекло за собой создание новых административно-территориальных единиц, в том числе районов.

В 1932-1936 гг. произведено разукрупнение областей Казахстана, включая Карагандинскую область. Были образованы новые районы, а также переданы районы в другие области Республики:

22 февраля 1933 г. Сара-Суйский район передан в состав Южно-Казахстанской области.

22 февраля 1933 г. из состава Алма-Атинской области в Карагандинскую область передан Четский район (с. Аксу-Аюлы).

4 июля 1934 г. Четский район передан из состава Карагандинской области в Каркаралинский округ. Одновременно в состав Каркаралинского округа из Карагандинской области передан Жана-Аркинский район.

9 июня 1934 г. из части Кокчетавского района образован Красноармейский район (с. Ново-Сухотино).

9 января 1935 г. в Карагандинской области образованы новые районы: Вишневский (с. Вишневка), Зерендинский (с. Зеренда), Калининский (с. Журавлевка), Макинский (с. Макинка), Молотовский (с. Балкашинское), Полудинский (с. Полудино), Пресногорьковский (с. Пресногорьковское), Приишимский (с. Боголюбово).

29 июля 1936 г. из части Мамлютского района образован Соколовский район (с. Пресновское); из части Красноармейского района образован Келлеровский район (с. Келлеровка); из части Калининского района образован Новочеркасский район (п. Новочеркасский).

29 июля 1936 г. в состав Карагандинской области передан Карсакпайский район из Южно-Казахстанской области.

---

[1] ЦГА РК. Ф. 350. Оп. 1. Д. 123. Л. 21

[2] Справочник по административно-территориальному делению Казахстана. Алма-Ата. 1959. С. 230-232

Карта Северо-Казахстанской области

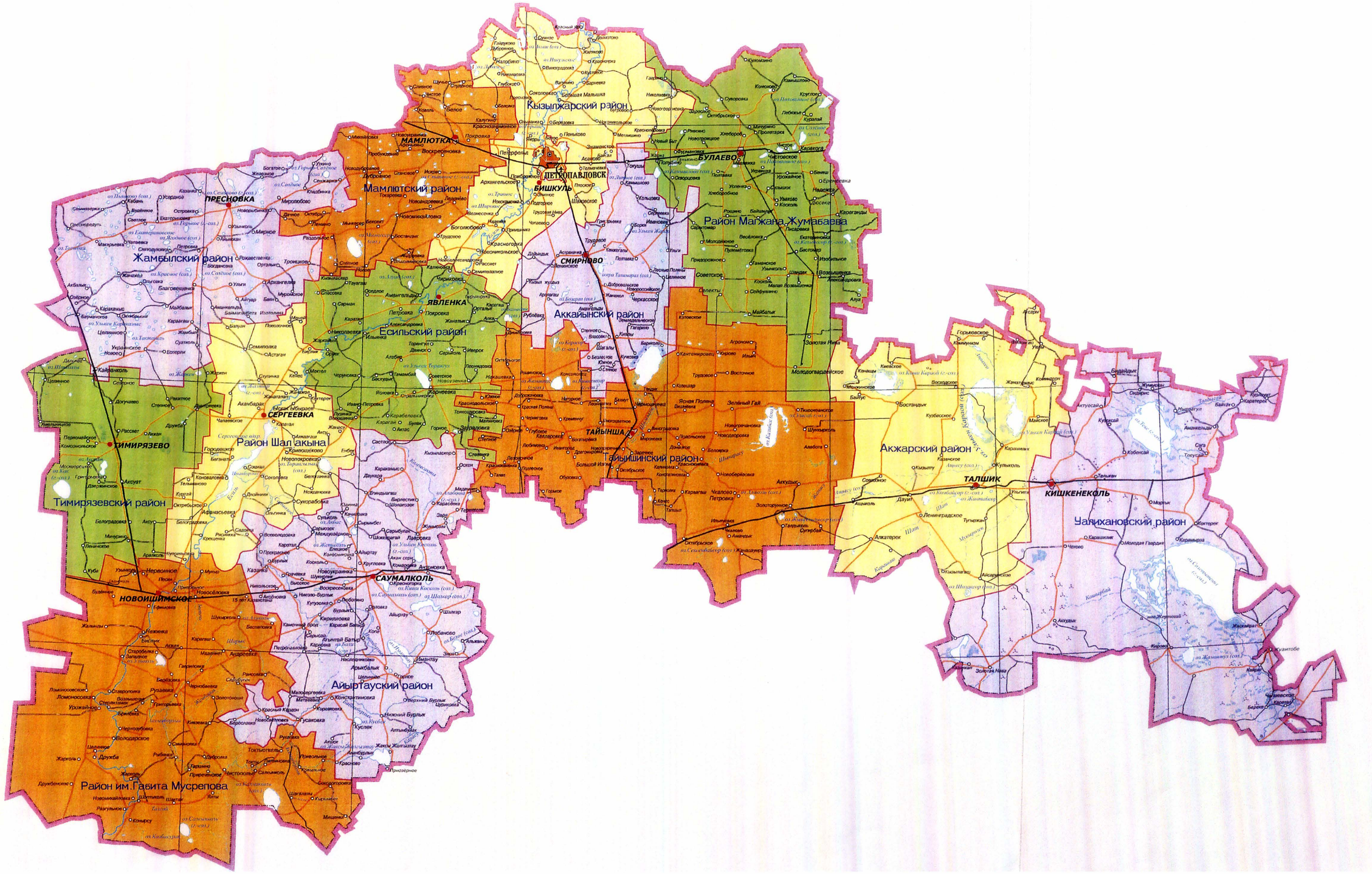
Кызылжарский район
МАМЛЮТКА
ПЕТРОПАВЛОВСК
БИШКУЛЬ
БУЛАЕВО
Мамлютский район
ПРЕСНОВКА
Район Магжана Жумабаева
Жамбылский район
СМИРНОВО
ЯВЛЕНКА
Аккайынский район
Есильский район
Молодогвардейское
Золотая Нива
СЕРГЕЕВКА
ТАЙЫНША
ТИМИРЯЗЕВО
Район Шал акына
Тайыншинский район
Акжарский район
ТАЛШИК
КИШКЕНЕКОЛЬ
Тимирязевский район
Уалихановский район
Кокжерек
Карабалык
Молодая Гвардия
Челгово
Кладбище
Кургай
Октябрьское
Афанасьевка
Белогорадовка
Акуат
Белгородовка
Рясинка
Садовое
Всеволодовка
Прекрасное
Каратал
Елецкое
Калиновка
Бурлык
Казанка
Новоукраинка
Круглолесное
Акан серы
Комаровка
Антоновка
Нижнее
Песни
Привольное
Новосёловка
Никольское
Акбёлочка
15 лет Казахстана
Никольо-Бурлык
Кутузовка
Любомило
Кирилловка
Бурлык
Айыртау
Шалкар
Беловодское
Карасай батыр
Ялантуй Батыр
Петропавловка
Карасевка
Колга
Любаново
Альжанка
Заозерное
Имантау
Арыкбалык
Цветное
Айыртауский район
Ефимовка
Неженка
Бишкиль
Аксай
Старобелка
Заливное
Малиновка
Андреевка
Гавриловка
Ранковка
Белоозерка
Черноозерка
Лозановское
Ставропольское
Рузаевка
Ломоносовка
Возвышенка
Стратилат
Григорьевка
Урожайное
Брусиловка
Кимовка
Черноозёрное
Володарское
Смирновка
Рябинка
Дубровка
Жаркуль
Дружбинское
Район им.Габита Мусрепова
Новомихайловка
Тохтыкель
Разгульное
Конырсу
Токты
Пригородное
Чистополье
Салтыковка
Шиликты
Яты
Кирилловка
Мишенка
Тарлаулы
Ленинское
Ленинградское
Тугыжан
Алжатерек
Ащиколь
Даугит
Чкалово
Петровка
Ильинка
Жаныбек
Октябрьское
Сутырбай
Золоторуновка
Галлиполь
Кызылту
Кулыколь
Бостандык
Кузбесское
Майское
Кобенсай
Сага
Треусай
Тельман
Мортык
Караванак
Кабанбай
Кенесары
Кургасай
Актуесай
Мырзагул
Аманкелды
Бидайдык
Жумабек
Сидорик
Байгаз
Кокпектер
Горьковское
Коммунизм
Кенащы
Киевское
Мелиоративное
Восходское
Жанатурмыс
Кожандыр
Кенащы
Кызылжар
Ульгули
Ульгули
Ульгули

СЕВЕРО-КАЗАХСТАНСКАЯ ОБЛАСТЬ

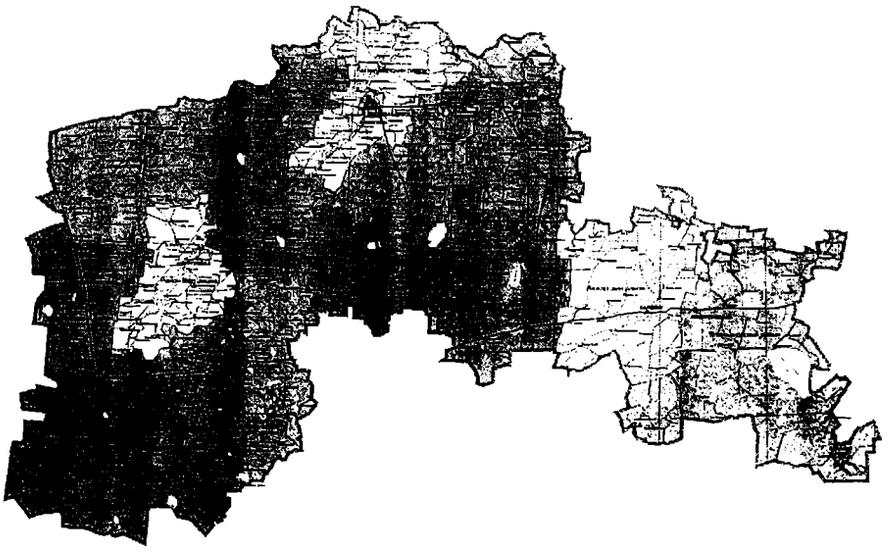

530946

Дата образования – 29 июля 1936 года. В современных границах существует с 8 апреля 1999 года.

Административный центр – г. Петропавловск.

Территория – 97,99 тыс.км.^{2}

Население – 660,9 тыс. человек.

Граничит с Костанайской, Акмолинской и Павлодарской областями Казахстана и с Курганской, Тюменской, Омской областями Российской Федерации.

№ п/п	Наименование районов (города)	Год образования	Наименование административного центра	Наименование ближайшей ж/д станции	Расстояние от райцентра км		Территория тыс.км^2	Численность населения тыс.чел
					до областного центра	до ж/д станции		
1.	Айртауский	1928	с. Саумалколь	Саумалколь	250	---	9,60	49,8
2.	Акжарский	1973	с. Талшик	Талшик	285	---	8,04	21,9
3.	Аккайынский	1928	с. Смирново	Смирново	61	---	4,71	28,2
4.	Есильский	1928	с. Явленка	Петропавловск	83	83	5,14	34,9
5.	Жамбылский	1970	с. Пресновка	Пресногорьковская	140	76	7,47	33,1
6.	Магжана Жумабаева	1928	г. Булаево	Булаево	86	---	7,81	44,9
7.	Кызылжарский	1967	с. Бишкуль	Петропавловск	15	15	6,15	50,7
8.	Мамлютский	1932	г. Мамлютка	Мамлютка	41	---	4,10	36,5
9.	Им. Габита Мусрепова	1969	с.Новоишимское	Новоишимская	270	4	11,09	50,3
10.	Тайыншинский	1928	г. Тайынша	Тайынша	150	---	11,43	58,7
11.	Тимирязевский	1963	с. Тимирязево	Сулы	243	---	4,51	17,8
12.	Уалихановский	1928	с.Кишкенеколь	Кишкенеколь	350	---	12,88	23,5
13.	Шал акына	1928	г. Сергеевка	Сулы	172	67	4,84	27,9
14.	г.Петропавловск	1752	г.Петропавловск	Петропавловск	---	---	0,22	193,3

Северо-К... обл... ны С...

Социально-экономический паспорт Северо-Казахстанской области (данные 2006 г.)

Дата образования – 1936
Территория – 97,99 тыс. кв. км
Удельный вес территории в республике – 3,6%

1. Административно-территориальное деление
Сельские районы – 13
Города областного подчинения – 1
Города районного подчинения – 4
Сельские округа – 204

2. Население
Численность населения – 660,9 тыс. чел.
городское население – 230,2 тыс. чел.
сельское население – 431,2 тыс. чел.
удельный вес населения в республике – 4,3%

3. Число учебных заведений
дошкольные – 45
в том числе частные – 9
общеобразовательные школы – 685
в том числе частные – 3
ВУЗы – 4
в том числе частные – 2
колледжи – 11
в том числе частные – 4

4. Объекты культуры
библиотеки – 319
клубные учреждения – 251
театры – 3
музеи - 9

5. Лечебно-профилактические учреждения – 235

6. Количество действующих юридических лиц – 5640

7. Промышленность
число промышленных предприятий и производств – 970 (2005 г.)
объем промышленной продукции (работ и услуг) – 42699,3 млн. тенге
в том числе:
горнодобывающая промышленность – 251,4 млн. тенге
обрабатывающая промышленность – 25694,5 млн. тенге
производство пищевых продуктов – 11502,3 млн. тенге
текстильная и швейная промышленность – 224,7 млн. тенге

целлюлозно-бумажная промышленность, издательское дело – 478,6
химическая промышленность – 72,0 млн. тенге
металлургическая промышленность – 620,7 млн. тенге
машиностроение – 9455,7 млн. тенге
производство и распределение электроэнергии – 6681,8 млн. тенге
количество предприятий с участием иностранного капитала – 18

8. Производство промышленной продукции

мясо и пищевые субпродукты – 5176 т
мясо и субпродукты домашней птицы – 216 т
консервы из мяса – 125 т
колбасные изделия – 2553 т
рыба – 178 т
масло растительное – 7792 т
молоко и сливки – 16598 т
сливочное масло – 2379 т
сыр и творог – 1872 т
мука – 21425 т
корма – 79339 т
хлеб – 27647 т
сухари и печенье – 5873 т
кондитерские изделия – 84 т
макароны, лапша – 32269 т
крупа – 513 т
чай – 1993 т
обувь валяная и фетровая – 28,2 тыс. пар
верхняя одежда – 13179 штук
обувь – 13,7 тыс. пар
книги, брошюры – 249,7 тыс.
газеты, журналы – 9629,0 тыс.
краски и лаки – 170 тыс. т
трубы – 153519 кг
кирпич строительный – 2,3 тыс. куб. м
бетон – 159905 т
двигатели – 244
части машин для сельского хозяйства – 62586 тыс. тенге
оборудование нефтегазоперерабатывающее – 219184 тыс. тенге
оборудование медицинское и хирургическое и приспособления
ортопедические и их части – 121738 тыс. тенге
автомобили специализированные – 36
электроэнергия – 1975,8 млн. кВт/час
теплоэнергия – 3967,6 тыс. Гкал

9. Сельское хозяйство

производственные кооперативы – 31
акционерные общества – 8
крестьянские (фермерские хозяйства) – 4600
валовая продукция сельского хозяйства – 101,2 млрд. тенге

Поголовье скота и птицы
крупный рогатый скот – 337,1 тыс.
овцы и козы – 199,0 тыс.
свиньи – 211,3 тыс.
лошади – 78,9 тыс.
птица всех видов – 2428,7 тыс.

Посевная площадь – 3626,7 тыс. га

10. Производство сельхозпродукции

зерновые культуры – 4613,0 тыс. т
семена масличных культур – 60,5 тыс. т
картофель – 371,2 тыс. т
овощи – 118,5 тыс. т
мясо в живом весе – 85,7 тыс. т
молоко – 523,4 тыс. т
яйцо – 233,4 млн. штук
шерсть – 627 т

Административно-территориальное устройство Северо-Казахстанской области

Северо-Казахстанская область
- Казахской АССР (29 июля 1936 года – 5 декабря 1936 года)
- Казахской ССР (5 декабря 1936 года – 26 декабря 1960 года)
- Целинного края Казахской ССР (26 декабря 1960 года – 19 октября 1965 года)
- Казахской ССР (19 октября 1965 года – 16 декабря 1991 года)

Образована Постановлением Президиума ВЦИК СССР от 29 июля 1936 года из 25 районов бывшей Карагандинской области.

Областной центр – город Петропавловск. */85/*

В состав области вошли районы (транскрипция того времени)

№ п/п	Название района	Райцентр	К-во Советов
1	2	3	4
1.	Аиртауский	с. Володаровка	22
2.	Арык-Балыкский	с. Арык-Балык	17
3.	Атбасарский	г. Атбасар	19
4.	Бейнеткорский	с. Шолак-Дощан	14
5.	Булаевский	с. Булаево	25
6.	Есильский	с. Кийма	26
7.	Зерендинский	с. Зеренда	12
8.	Калининский	с. Журавлёвка	16
9.	Келлеровский	с. Келлеровка	18
10.	Кзыл-Тусский*	с. Кзыл-Ту	14
11.	Кокчетавский	г. Кокчетав	14
12.	Красноармейский	с. Новосухотино	22
13.	Ленинский	с. Явленка	19
14.	Макинский	с. Вознесенка	14
15.	Мамлютский	с. Мамлютка	12
16.	Молотовский	с. Балкашино	22
17.	Полудинский	с. Полудино	17
18.	Пресновский	с. Пресновка	23

* По другим документам – Кзыл-Тууский

1	2	3	4
19.	Приишимский	с. Боголюбово	11
20.	Рузаевский	с. Рузаевка	16
21.	Соколовский	с. Соколовка	11
22.	Сталинский	с. Алексеевка	21
23.	Тонкерейский	с. Марьевка	15
24.	Щучинский	с. Щучье	12
25.	Энбекшильдерский	п. Казгородок	10

Примечания: 1. В состав Северо-Казахстанской области был отнесен также п. Степняк (областного подчинения)
2. При образовании Северо-Казахстанской области из бывшей Карагандинской области Пресногорьковский район передан в состав Кустанайской области

Постановлением Президиума Каз. ЦИК от 23 октября 1936 года из Красноармейского района в Келлеровский район переданы сельские Советы: Богодуховский, Волынский, Глубоковский, Горьковский, Драгомировский, Келлеровский, Краснодольский, Краснополянский, Краснокаменский, Кременчугский, Летовочный, Нагорный, Озерный, Подлесный, Ростовский, Степной, Черниговский, Южный. */88/*

Постановлением Президиума Каз. ЦИК от 23 октября 1936 года из Мамлютского района в Соколовский район переданы сельские Советы: Вагулинский, Глубоковский, Долматовский, Дубровинский, Красноярский, Кустовский, Лебедковский, Налобинский, Сивковский, Соколовский, Сумской. */89/*

Согласно Конституции СССР, принятой 5 декабря 1936 года VIII Чрезвычайным съездом Советов СССР, Казахская АССР вышла из состава РСФСР и была преобразована в Казахскую ССР в составе Союза Советских Социалистических Республик.

Учрежденная V Чрезвычайным съездом Советов Казахской ССР 26 марта 1937 года Конституция Казахской ССР определила структуру центральной и местной власти, состав Республики.

Северо-Казахстанская область вместе с другими областями вошла в состав Казахской ССР.[1] Представительные и полномочные органы государственной власти всех уровней – Советы рабочих, крестьянских и красноармейских депутатов стали называться Советами депутатов трудящихся.

Распорядительным и исполнительным органом Северо-Казахстанского областного Советов депутатов трудящихся оставался Президиум областного исполнительного комитета, а после выборов 1939 года – областной исполнительный комитет (облисполком). В районах, городах, населенных пунктах Северо-Казахстанской области действовали соответствующие советы и их исполкомы. В аульных и сельских советах – советы и их председатели.

В последующие годы проводились изменения как в административно-территориальном устройстве сельсоветов, районов, так и области в целом.

[1] Хронологическое собрание законодательства Каз.ССР. 1937-1952. Алма-Ата. 1966. С. 29

Наиболее значительные из них, влекущие за собой изменения границ районов, внутри области, а также границ между Северо-Казахстанской областью и другими смежными областями Казахстана, представлены соответствующими Указами и Постановлениями.

Постановлением Президиума Каз. ЦИК от 31 марта 1937 года Жарсуатский аулсовет Калининского района Северо-Казахстанской области передан в Ново-Черкасский район Карагандинской области. */90/*

Постановлением Президиума Каз. ЦИК от 29 июня 1938 года:

- в состав Пресновского района Северо-Казахстанской области переданы из Пресногорьковского района Кустанайской области Екатериновский и Усердинский сельсоветы;
- Кургамышский сельский Совет Пресновского района Северо-Казахстанской области передан в состав Пресногорьковского района Кустанайской области. */93/*

Указом Президиума Верховного Совета Казахской ССР от 11 января 1939 года населённый пункт при курорте Боровое Щучинского района Северо-Казахстанской области отнесен к категории курортных поселков с наименованием – поселок-курорт Боровое. */98/*

Указом Президиума Верховного Совета Казахской ССР от 20 апреля 1939 года станица Щучье Щучинского района Северо-Казахстанской области преобразована в город. Наименование: город Щучинск. */100/*

Указом Президиума Верховного Совета Казахской ССР от 14 октября 1939 года во вновь образованную Акмолинскую область из Северо-Казахстанской области переданы районы: Арык-Балыкский, Атбасарский, Есильский, Зерендинский, Калининский, Макинский, Молотовский, Рузаевский, Сталинский, Щучинский, Энбекшильдерский, а также город Степняк. */105/*

Указом Президиума Верховного Совета Казахской ССР от 16 октября 1939 года за счёт разукрупнения Кзыл-Тусского, Кокчетавского, Красноармейского и Энбекшильдерского районов образован Чкаловский район Северо-Казахстанской области (центр с. Чкалово). В состав района включены аульно-сельские Советы Северо-Казахстанской области: Алаботинский – Кзылтусского района; Аймакский - Кокчетавского района; Андреевский, Белоярский, Вишневский, Донецкий, Зеленогайский, Калининский, Каратомарский, Константиновский, Краснокиевский, Новодворовский, Новогречановский, Новоберезовский, Петровский, Подольский, Чкаловский, Яснопольский – Красноармейского района; Амандыкский – Энбекшильдерского района. */106/*

Указом Президиума Верховного Совета Казахской ССР от 8 апреля 1940 года:

- населённый пункт при станции Булаево Булаевского района Омской железной дороги отнесен к категории рабочих поселков, р.п. Булаево;
- населённый пункт при станции Тайнча Красноармейского района Омской железной дороги отнесен к категории рабочих посёлков, р.п. Тайнча;
- населённый пункт при станции Кокчетав Кокчетавского района Омской железной дороги отнесен к категории рабочих посёлков, р.п. Кокчетав. */110-112/*

Указом Президиума Верховного Совета Казахской ССР от 21 мая 1940 года Тонкерейский район Северо-Казахстанской области переименован в Октябрьский район. */113/*

Указом Президиума Верховного Совета Казахской ССР от 9 июня 1940 года населённый пункт при станции Мамлютка Омской железной дороги отнесен к категории рабочих посёлков, р.п. Мамлютка. */114/*

Указом Президиума Верховного Совета Казахской ССР от 31 июля 1940 года Бейнеткорский район Северо-Казахстанской области переименован в Советский район. */115/*

Указом Президиума Верховного Совета Казахской ССР от 23 мая 1941 года районный центр Советского района Северо-Казахстанской области перенесён из селения Шолак-Дощан в селение Смирново, которое отнесено к категории рабочих поселков с присвоением наименования: р.п. Смирновский. */118-119/*

Указом Президиума Верховного Совета Казахской ССР от 19 марта 1942 года образован Петропавловский сельский район с центром в г. Петропавловске. В состав нового региона вошли сельсоветы: Архангельский, Бишкульский, Кривоозерский, Новокаменский, Новопавловский, Петерфельдский, Плоский. */120/*

Указом Президиума Верховного Совета Казахской ССР от 21 октября 1943 года в г. Петропавловске образованы городские районы: Центральный, Промышленный, Железнодорожный. Поселковый Совет при станции Петропавловск упразднен. */121/*

Указом Президиума Верховного Совета Казахской ССР от 15 марта 1944 года во вновь образованную Кокчетавскую область переданы районы Северо-Казахстанской области: Айртауский, Келлеровский, Кзыл-Тусский, Кокчетавский, Красноармейский, Чкаловский и город Кокчетав. */122/*

Указом Президиума Верховного Совета Казахской ССР от 8 мая 1944 года за счёт разукрупнения Булаевского района образован Конюховский район с центром в селе Конюхово в составе 13 сельских Советов: Березняковского, Воскресенского, Зароссленского, Камышловского, Колосовского, Конюховского, Коломзинского, Лебяжинского, Ново-Успенского, Октябрьского, Пролетарского, Суворовского, Чистянского. */123/*

Указом Президиума Верховного Совета Казахской ССР от 16 марта 1948 года территория совхоза «Советский» передана из Советского района в административно-территориальное подчинение Булаевскому району. */125/*

Указом Президиума Верховного Совета Казахской ССР от 7 июля 1948 года в г. Петропавловске упразднены городские районы Железнодорожный, Промышленный, Центральный. */126/*

Указом Президиума Верховного Совета Казахской ССР от 18 марта 1950 года населённый пункт Барак Есильского аулсовета Октябрьского района передан в Аральский аулсовет Ленинского района Северо-Казахстанской области. */127/*

Указом Президиума Верховного Совета Казахской ССР от 14 июня 1950 года населённый пункт Дубровинский Кенесского сельского Совета Октябрьского района Северо-Казахстанской области передан в Красный сельский Совет Айртауского района Кокчетавской области. */129/*

Указом Президиума Верховного Совета Казахской ССР от 3 апреля 1952 года районный центр Конюховского района перенесен из с. Конюхово в с. Кара-Куга. */131/*

Указом Президиума Верховного Совета Казахской ССР от 14 июля 1954 года внесены изменения в административно-территориальное деление сельских и аульных Советов Северо-Казахстанской области в связи с их укрупнением.
В том числе по районам: Булаевский, Конюховский, Ленинский, Мамлютский, Октябрьский, Петропавловский, Полудинский, Пресновский, Приишимский, Соколовский. */175/*

Указом Президиума Верховного Совета Казахской ССР от 14 июля 1954 года населенный пункт Петропавловского городского Совета (центральная усадьба совхоза ДорУРС) передан в состав Бишкульского сельского Совета Петропавловского района.

Указом Президиума Верховного Совета Казахской ССР от 17 декабря 1954 года Кировский поселковый Совет Советского района передан в состав Чкаловского района Кокчетавской области. */178/*

Указом Президиума Верховного Совета Казахской ССР от 21 октября 1955 года изменена граница Советского и Булаевского районов: территория совхоза «Молодежный» передана из Советского в Булаевский район. */181/*

Указом Президиума Верховного Совета Казахской ССР от 27 апреля 1956 года изменены границы районов Северо-Казахстанской области:

- из состава Советского района в состав Булаевского района переданы земли, выделяемые из участков совхоза «Лесные поляны», областной конторы «Заготскот», Селектинского государственного земельного фонда (общая площадь 14844 га).
- из состава Приишимского района в состав Советского района передана территория бывшего колхоза «Кзыл Жулдуз» (площадь 4249 га); населённый пункт «Кзыл Жулдуз» передан в административно-территориальное обслуживание Коктерекского сельсовета.
- из состава Октябрьского района в состав Пресновского района передана территория земельного участка Октябрьского государственного земельного фонда (площадь 17848 га). */186*

Указом Президиума Верховного Совета Казахской ССР от 30 июля 1957 года изменены границы районов области.

- Мамлютского и Пресновского: населенные пункты Сенжарка, Калиновка, Лебяжка, Симаки, Ульяновка Сенжарского сельсовета Мамлютского района переданы в состав Кладбинского сельсовета Пресновского района; */237,240/*
- Октябрьского и Пресновского: населенный пункт Саргомыс Есильского аулсовета Октябрьского района передан в состав Приишимского поссовета Пресновского района; */237,240/*
- Соколовского и Петропавловского: населенные пункты Пресновка и Соколовка Соколовского сельсовета Соколовского района переданы в состав Якорьского поссовета Петропавловского района; */239/*
- Советского и Булаевского: населенные пункты Сартомар, Тенельдык, Кзыл-Ту Сартомарского аулсовета Советского района переданы в Молодежный поссовет Булаевского района. */234,244/*

Указом Президиума Верховного Совета Казахской ССР от 30 июля 1957 года населённые пункты: Образец, Красное, Свет, Амбарное – переданы из Кара-Кугинского поселкового Совета Конюховского района в состав Надеждинского сельского Совета Булаевского района. */235/*

Указом Президиума Верховного Совета Казахской ССР от 30 июля 1957 года населённые пункты Карлуга, Приишимка, Красный луч Надеждинского сельского Совета Приишимского района переданы в состав Бишкульского сельского Совета Петропавловского района. */242/*

Указом Президиума Верховного Совета Казахской ССР от 14 сентября 1957 года упразднен Петропавловский район Северо-Казахстанской области. Его сельские Советы переданы в районы области:

- в Мамлютский: Архангельский, Петерфельдский
- в Полудинский: Асановский
- в Приишимский: Бишкульский
- в Соколовский: Берёзовский, Якорьский. */246/*

Указом Президиума Верховного Совета Казахской ССР от 3 октября 1957 года:

- Северный поселковый Совет (на правах сельского Совета) Октябрьского района передан в состав Пресновского района;
- Николаевский поселковый Совет (на правах сельского Совета) Пресновского района передан в состав Ленинского района. */247/*

Указом Президиума Верховного Совета Казахской ССР от 3 октября 1957 года государственная лесная дача «Долгие рощи» из состава Советского района передана в состав Полудинского района. */248/*

Указом Президиума Верховного Совета Казахской ССР от 15 апреля 1958 года в состав Пресновского района Северо-Казахстанской области передан населённый пункт Сабит Пресногорьковского района Кустанайской области. */255/*

Указом Президиума Верховного Совета Казахской ССР от 30 мая 1958 года изменены границы Мамлютского и Приишимского районов. Населённый пункт Токаревка Дубровинского поселкового Совета Мамлютского района передан в состав Новомихайловского сельского Совета Приишимского района. Земельный участок (площадь 3882 га) из Новомихайловского сельского Совета Приишимского района передан в состав Дубровинского поселкового Совета Мамлютского района. */260/*

Указом Президиума Верховного Совета Казахской ССР от 30 сентября 1958 года населённый пункт совхоза № 1 ДорУРСа Приишимского района Северо-Казахстанской области передан в административное подчинение Петропавловскому городскому Совету депутатов трудящихся. */267/*

Указом Президиума Верховного Совета Казахской ССР от 30 сентября 1958 года населённый пункт Борки Соколовского района Северо-Казахстанской области передан в административное подчинение Петропавловскому городскому Совету депутатов трудящихся. */269/*

Решением Северо-Казахстанского облисполкома от 10 июня 1959 года номерным разъездам Казахской железной дороги, расположенным на территории Советского района, присвоены наименования: № 1 – Жана-Турмыс, № 2 – Шаховской, № 3 – Кауданды. № 4 – Бозарал, № 5 – Жанажол, № 6 – Совет, № 7 – Чаглы. */272/*

Указом Президиума Верховного Совета Казахской ССР от 16 февраля 1960 года населённый пункт Каратал Григорьевского сельского Совета Советского района передан в состав Асановского сельского Совета Полудинского района. */284/*

Указом Президиума Верховного Совета Казахской ССР от 27 мая 1960 года изменены границы между Северо-Казахстанской и Кокчетавской областями. Из совхоза «Булаевский» Булаевского района Северо-Казахстанской области совхозу имени Кирова Красноармейского района Кокчетавской области переданы 600 га земель.

Из совхоза имени Кирова Красноармейского района переданы совхозу «Булаевский» Булаевского района 400 га земель, совхозу «Советский» Булаевского района – 200 га земель. */285/*

В Казахстане продолжалась работа по совершенствованию и оптимизации системы управления и связанные с этим административно-территориальные преобразования.

Указом Президиума Верховного Совета Казахской ССР от 26 декабря 1960 года образован Целинный край Казахской ССР, в состав которого вошла Северо-Казахстанская область. */295/*

Как и в целом по республике, в области шел процесс урбанизации населения. В этой связи изменялись названия сельских населенных пунктов. В некоторых из них появились не только сельскохозяйственные, но и промышленные, строительные организации, учебные заведения. Сёла превращались в малые города, становились рабочими поселками.

Указом Президиума Верховного Совета Казахской ССР от 6 марта 1961 года все населенные пункты Республики были подразделены на городские и сельские поселения. Городскими поселениями являлись города и городские поселки. Был также установлен порядок отнесения населенных пунктов к категории городов и городских поселков. */298/*

Термин «городской поселок» применялся до 1965 года, термин «поселок городского типа» - с 1966 года по 1973 год, термин «городской поселок» с 1974 года по 1982 год, с 1982 года – рабочий поселок.

Также Указом Президиума Верховного Совета Казахской ССР от 6 марта 1961 года все существовавшие поселковые Советы на правах сельских Советов стали именоваться сельскими Советами. */298/*

Решением Северо-Казахстанского облисполкома от 8 августа 1962 года в Ленинском районе образован Петровский сельский Совет с центром в с. Петровке. В его состав вошли населённые пункты: Петровка, Мадиниет, Кендекты из Покровского сельского Совета Ленинского района; Берлик, Каратал – из Николаевского сельского Совета Ленинского района; Мереке – из Амангельдинского сельского Совета Приишимского района; Оседлое – из Кзыл-Аскерского сельского Совета Приишимского района. */319-321/*

В 1962 году в СССР была проведена значительная перестройка органов партийного и государственного руководства народным хозяйством. В связи с этим Указами Президиума Верховного Совета Казахской ССР от 30 декабря 1962 года и 2 января 1963 года была проведена реорганизация административно-территориального деления Республики.

Вместо существовавших ранее районов образовывались промышленные и сельские районы и соответствующие облисполкомы. В ведение промышленных облисполкомов передавались города и городские поселки, в ведение сельских облисполкомов – сельские населенные пункты.

Указом Президиума Верховного Совета Казахской ССР от 2 января 1963 года вместо существовавших в Северо-Казахстанской области районов образованы сельские укрупненные районы:

Булаевский сельский район, центр г.п. Булаево

Ленинский сельский район, центр с. Явленка

Мамлютский сельский район, центр г.п. Мамлютка

Пресновский сельский район, центр с. Пресновка
Сергеевский сельский район, центр с. Сергеевка
Советский сельский район, центр г.п. Смирновский. */326/*

Укрупнение районов проводилось за счет ликвидации некоторых районов и объединения их с другими.

Указом Президиума Верховного Совета Казахской ССР от 2 января 1963 года:
- упразднён Конюховский район с передачей сельсоветов в состав Булаевского района;
- упразднён Полудинский район с передачей сельсоветов в состав Советского района;
- упразднён Соколовский район с передачей сельсоветов в состав Мамлютского района. */326/*

Указом Президиума Верховного Совета Казахской ССР от 2 января 1963 года упразднён Приишимский район. Его сельские Советы переданы в районы области:
- в Ленинский район: Амангельдинский, Заречный, Ново-Никольский;
- в Мамлютский район: Боголюбовский, Кзыл-Аскерский, Ново-Михайловский;
- в Советский район: Бишкульский. */326/*

При образовании новых укрупненных районов учитывались географическое положение, компактность расположения населенных пунктов относительно центра сельсовета. Создание новых административно-территориальных образований также вело к некоторым изменениям границ между областями.

Указом Президиума Верховного Совета Казахской ССР от 2 января 1963 года Озерный и Пресноредутский сельсоветы Пресногорьковского района Кустанайской области переданы в состав Пресновского района Северо-Казахстанской области. */326/*

Указом Президиума Верховного Совета Казахской ССР от 2 января 1963 года образован Тимирязевский район в составе 12 сельсоветов: Аксуатского, Досского, Интернационального, Ишимского, Комсомольского, Москворецкого, Целинного из Октябрьского района Северо-Казахстанской области; Северного из Пресновского района Северо-Казахстанской области; Мичуринского, Хмельницкого из Пресногорьковского района Кустанайской области; Ленинского, Мичуринского из Рузаевского района Кокчетавской области. */326/*

Решением Северо-Казахстанского облисполкома от 4 января 1963 года совхозы им. Мичурина и «Озерный» Петропавловского горсовета переданы в административно-территориальное подчинение Бишкульскому сельскому Совету Советского района. */327/*

Решением Северо-Казахстанского облисполкома от 8 мая 1963 года № 191:
- с. Муромское Приишимского сельсовета Сергеевского сельского района передано в состав Троицкого сельсовета Пресновского сельского района;
- Гавринский сельсовет Советского сельского района передан в состав Булаевского сельского района. */330/*

Указом Президиума Верховного Совета Казахской ССР от 26 августа 1963 года Каракамысский сельский Совет Демьяновского района Кустанайской области передан в состав Пресновского района Северо-Казахстанской области. */335/*

Решением Северо-Казахстанского облисполкома от 3 ноября 1964 года населённый пункт Карачек Волошинского сельского Совета Ленинского района передан в состав Теренсайского аулсовета Сергеевского района. */353/*

Образование укрупненных сельских районов оказалось малопрактичным, так как создало неудобства для населения, а кадры управленческого аппарата районного звена оказались рассеянными другими отраслями деятельности.

Указом Президиума Верховного Совета Казахской ССР от 31 декабря 1964 года образован вновь Соколовский район в составе 13 сельских Советов за счёт разукрупнения Мамлютского и Советского районов.

Из Мамлютского района в Соколовский район переданы сельсоветы: Архангельский, Берёзовский, Долматовский, Красноярский, Кустовский, Налобинский, Петерфельдский, Соколовский.

Из Советского района в Соколовский район переданы сельсоветы: Асановский, Бишкульский, Бугровской, Светлополянский. */355/*

Указом Президиума Верховного Совета Казахской ССР от 24 февраля 1965 года ранее созданные сельские районы ликвидированы, образованы единые районы. */359[а]/*

Решением Северо-Казахстанского облисполкома от 9 июня 1965 года населённый пункт «Железнодорожные будки 106 км.» передан из Петерфельдского сельского Совета Соколовского района в состав Мамлютского поселкового Совета Мамлютского района. */362/*

Решением Северо-Казахстанского облисполкома от 9 июня 1965 года изменены границы Советского, Соколовского и Ленинского районов области. Населенные пункты Акбасского сельсовета Советского района: Акбас, Трудовая Нива, Чапаево переданы в Бескольский сельсовет Соколовского района; населенный пункт Жалтырь передан в Заречный сельсовет Ленинского района. */363/*

Указом Президиума Верховного Совета Казахской ССР от 19 октября 1965 года Целинный край Казахской ССР упразднён. Наряду с другими областями Северо-Казахстанская область передана в непосредственное подчинение Казахской ССР. */370/*

Решением Северо-Казахстанского облисполкома от 21 июня 1966 года Архангельский и Петерфельдский сельсоветы Соколовского района переданы в состав Мамлютского района. */379/*

Указом Президиума Верховного Совета Казахской ССР от 2 января 1967 года образован Бишкульский район с центром в селе Бишкуль в составе 9 сельсоветов за счёт разукрупнения Ленинского, Мамлютского и Соколовского районов:

- из Ленинского района передан Новоникольский сельсовет;
- из Мамлютского района переданы сельсоветы: Архангельский, Боголюбовский, Куйбышевский, Петерфельдский;
- из Соколовского района переданы сельсоветы: Асановский, Бишкульский, Прибрежный, Светлопольский. */393/*

Указом Президиума Верховного Совета Казахской ССР от 2 января 1967 года образован Возвышенский район с центром в селе Возвышенка в составе 8 сельсоветов за счет разукрупнения Булаевского района.

В состав района вошли сельсоветы: Возвышенский, Ждановский, Карагандинский, Майбалыкский, Молодогвардеский, Советский, Таманский, Узункольский. */393/*

Решением Северо-Казахстанского облисполкома от 6 января 1967 года изменены границы районов области Бишкульского, Булаевского, Мамлютского, Пресновского, Советского: Заречный сельский Совет Ленинского района передан в состав Бишкульского района; Полудинский сельский Совет Советского района передан в состав Булаевского района; Миролюбовский и Троицкий сельские Советы Пресновского района переданы в состав Мамлютского района. */394/*

Решением Северо-Казахстанского облисполкома от 31 марта 1967 года изменены границы Бишкульского и Мамлютского районов: Петерфельдский сельский Совет Бишкульского района (станция Кондратовка, Кондратовский лесопитомник, железнодорожные будки № 116, № 119, селение Смирновка) передан в состав Мамлютского поселкового Совета Мамлютского района. */397/*

Решением Северо-Казахстанского облисполкома от 11 апреля 1968 года райцентр Сергеевского района перенесен из с. Марьевки в с. Сергеевку. */412/*

Решением Северо-Казахстанского облисполкома от 29 мая 1968 года изменены границы Мамлютского и Пресновского районов: с. Боевик Троицкого сельского Совета Мамлютского района передано в состав Архангельского сельского Совета Пресновского района. */415/*

Решением Северо-Казахстанского облисполкома от 26 августа 1968 года Заречный сельский Совет Бишкульского района передан в состав Ленинского района. */419/*

Указом Президиума Верховного Совета Казахской ССР от 19 сентября 1968 года в Бишкульском районе образован Рассветский сельский Совет в составе населённых пунктов: Водопроводное, Красная горка, Красный бор, Лесное, Семипалатное, с передачей их из Заречного сельского Совета Ленинского района. */421/*

Указом Президиума Верховного Совета Казахской ССР от 13 мая 1969 года городской посёлок Булаево Булаевского района отнесен к категории городов районного подчинения. */427/*

Решением Северо-Казахстанского облисполкома от 19 мая 1969 года изменены границы Булаевского и Соколовского районов: населённые пункты Мальцевка, Рявкино, Самарка Бугровского сельского Совета Соколовского района переданы в состав Булаевского района. */428/*

Указом Президиума Верховного Совета Казахской ССР от 21 мая 1969 года с. Сергеевка Сергеевского района отнесено к категории городов районного подчинения. */430/*

Указом Президиума Верховного Совета Казахской ССР от 9 июня 1969 года изменены границы Бишкульского, Ленинского и Мамлютского районов. Из Мамлютского района в Бишкульский район передан образованный вновь Андреевский сельский Совет в составе населённых пунктов: Бексеит, Бостандык, Ушкуль из Ново-Михайловского сельского Совета Мамлютского района; в состав Андреевского сельского Совета Бишкульского района включены села Андреевка, Владимировка из Амангельдинского сельского Совета Ленинского района, село Рябиновка из Новоникольского сельского Совета Ленинского района. */432/*

Указом Президиума Верховного Совета Казахской ССР от 25 июня 1969 года городской поселок Мамлютка Мамлютского района Северо-Казахстанской области отнесён к категории городов районного подчинения. */435/*

Решением Северо-Казахстанского облисполкома от 10 июля 1970 года с. Тельмановка из состава Ишимского сельского Совета Тимирязевского района передано в состав Октябрьского сельского Совета Сергеевского района. */439/*

Указом Президиума Верховного Совета Казахской ССР от 4 декабря 1970 года образован Джамбулский район с центром в селе Благовещенка в составе 9 сельских Советов за счет разукрупнения Мамлютского и Пресновского районов Северо-Казахстанской области.

В состав вновь созданного района вошли сельские Советы:
- из Мамлютского района: Ленинский, Троицкий;
- из Пресновского района: Архангельский, Благовещенский, Жаркенский, Кайранкольский, Майбалыкский, Озёрный, Украинский. */443/*

Решением Северо-Казахстанского облисполкома от 16 декабря 1970 года Ленинский сельский Совет Джамбулского района передан в состав Мамлютского района. */445/*

Решением Северо-Казахстанского облисполкома от 16 декабря 1970 года Кладбинский сельский Совет Мамлютского района передан в состав Пресновского района. */446/*

В связи с ростом сельскохозяйственного и промышленного производства, образованием новых совхозов, промышленных, строительных, транспортных организаций в области появилось много «безымянных» населенных пунктов.

Указом Президиума Верховного Совета Казахской ССР от 16 августа 1971 года населённым пунктам Северо-Казахстанской области присвоены наименования:
Бишкульский район: села Элитное, Акбас, Прибрежное, Тепличное, Рассвет, Водопроводное, Лесное, Янцено, Крутое.
Булаевский район: села Амре, Молодёжное, Рощино, Мичурино, Уваковское, Чистовское, Украинка, Урожайное, Хлеборобное, Тищенко.
Возвышенский район: села Изобильное, Жданово, Восточное, Карагандинское, Майбалык, Летовка, Молодогвардейское, Жарколь, Советское, Придорожное, Таманское, Узунколь, Шандак, Косколь, Малая Возвышенка.
Джамбулский район: села Джамбул, Озерное, Украинское, Целинное, Новое.
Ленинский район: села Амангельдинское, Рамазаново, Оседлое, Мальцево.
Мамлютский район: села Интернациональное, Мулянка, Краснознамённое, Кызыласкер, Минкесер, Дачное, Прогресс, Боровское.
Пресновский район: села Светлое, Матросово, Мирное, Комсомольское, Будённое, Западное.
Сергеевский район: села Ровное, Октябрьское, Тельманово, Сардонниково.
Советский район: села Трудовое, Киялы, Гагарино, Земледельческое, Ленинское, Каратомар, Лесные Поляны, Сосновка, Чаглы, Южное, Степное, Черкасское, Целинное, Никитино.
Соколовский район: села Белое, Якорь, Вишнёвка.
Тимирязевский район: села Дзержинское, Григорьевка, Докучаево, Дос, Северное, Студенческое, Ишимское, Нарунгуль, Трудовое, Первомайское, Ленинское, Куба, Филипповка, Мичурино, Донское, Аксу, Аралколь, Москворецкое, Степное, Моховое, Рассвет, Приозёрное, Дальнее, Коноваловка, Ананьевка.

Этим же Указом переименованы населённые пункты Северо-Казахстанской области.

Бишкульский район

Батраки – в село Чапаево

Гриневка – в село Знаменское

Булаевский район

Кокше-Шокпан – в село Комсомол

Ленинский район

Байскулан – в село Джамбул

Аккоза – в село Амангельды

Самамбет – в село Ондерис

Марзагул – в село Каратал

Тулебай – в село Бирлик

Азия – в село Тарангул

Мамлютский район

Айдагул – в село Новое

Зурюк – в село Раздолье

Романовский хутор – в село Степное

Коксау – в село Октябрь

Пресновский район

Темное – в село Калиновка

Сергеевский район

Веренка (Свободный) – в село Чапаевское

Эльтынды – в село Жалтыр

Каргалы – в село Енбек

Бастау – в село Ленино

Даумбай – в село Мектеп

Теренсай – в село Коктерек

Байгель – в село Жанажол

Алатай – в село Жанаталап

Советский район

Аякколь – в село Ульги

Тонкерис – в село Аралагаш

Олпагар – в село Дайындык

Тимирязевский район

Куртай – в село Ракитное

Победа – в село Целинное. */453/*

Указом Президиума Верховного Совета Казахской ССР от 30 августа 1971 года центр Тимирязевского района село Сулы и село Тимирязево объединены в одно село Тимирязево, ставшее райцентром Тимирязевского района. */454/*

Решением Северо-Казахстанского облисполкома от 16 ноября 1971 года село Пеньково Светлопольского сельского Совета Бишкульского района передано в состав Берёзовского сельского Совета Соколовского района. */455/*

Указом Президиума Верховного Совета Казахской ССР от 10 марта 1972 года образован Московский район с центром в селе Корнеевка за счёт разукрупнения Ленинского района в составе 7 сельских Советов: Бескудукского, Булакского, Волошинского, Заградовского, Корнеевского, Тарангульского, Ясновского. */457/*

Указом Президиума Верховного Совета Казахской ССР от 25 декабря 1973 года в областном центре г. Петропавловске образованы два городских района Кировский и Куйбышевский. */473/*

Решением Северо-Казахстанского облисполкома от 31 марта 1977 года населённые пункты Успенского сельского Совета Булаевского района (с. Писаревка, с. Комсомол, с. Ленино, населенный пункт при железнодорожной станции Писаревка) переданы в состав Таманского сельского Совета Возвышенского района. */490/*

Решением Северо-Казахстанского облисполкома от 31 марта 1977 года населённый пункт Баян Приишимского сельского Совета Сергеевского района передан в состав Архангельского сельского Совета Джамбулского района. */490/*

Решением Северо-Казахстанского облисполкома от 12 января 1978 года изменены границы Бишкульского и Мамлютского районов: с. Гепкино Петерфельдского сельского Совета Бишкульского района включено в состав Пригородного сельского Совета Мамлютского района. */498/*

Решением Северо-Казахстанского облисполкома от 6 апреля 1978 года с. Жаркен Жаркенского сельского Совета Джамбулского района передано в состав Дмитриевского сельского Совета Тимирязевского района. */500/*

Согласно Конституции Казахской ССР утвержденной VIII сессией Верховного Совета Казахской ССР 21 апреля 1978 года Советы депутатов трудящихся стали именоваться Советами народных депутатов.

Указом Президиума Верховного Совета Казахской ССР от 5 мая 1978 года изменены границы Ленинского и Сергеевского районов. В образованный в Ленинском районе Алма-Атинский сельский Совет (центр с. Жаргаин) в составе с. Урнек Ильинского сельского Совета Ленинского района передано с. Мектеп Теренсайского сельского Совета Сергеевского района. */504/*

Указом Президиума Верховного Совета Казахской ССР от 5 мая 1978 года изменены границы Джамбулского и Пресновского районов. В образованный в Пресновском районе Петровский сельский Совет (центр с. Петровка) в составе с. Аимжан Мирного сельского Совета Пресновского района передано с. Петровка Джамбулского района. */504/*

Решением Северо-Казахстанского облисполкома от 7 июня 1979 года с. Новопавловка Рощинского сельского Совета Соколовского района передано в административное подчинение Петропавловскому городскому Совету народных депутатов. */507/*

Указом Президиума Верховного Совета Казахской ССР от 24 сентября 1979 года изменены границы Бишкульского и Мамлютского районов. В Бишкульском районе образован Леденёвский сельский Совет (центр с. Леденёво) с включением в его состав с. Леденево из Куйбышевского сельского Совета Бишкульского района и с. Новоандреевка из Новомихайловского сельского Совета Мамлютского района. */511/*

Указом Президиума Верховного Совета Казахской ССР от 17 октября 1980 года образован Целинный район с центром в с. Аксуат в составе 11 сельсоветов за счет разукрупнения Тимирязевского и Сергеевского районов.

Из Тимирязевского района переданы сельсоветы: Аксуатский, Белоградовский, Дзержинский, Интернациональный, Ишимский, Ленинский, Мичуринский.

Из Сергеевского района переданы сельсоветы: Городецкий, Октябрьский, Юбилейный. */515/*

Указом Президиума Верховного Совета Казахской ССР от 9 июля 1988 года Целинный район Северо-Казахстанской области упразднён.

В состав Сергеевского района переданы сельсоветы: Городецкий, Октябрьский, Юбилейный.

В состав Тимирязевского района переданы сельсоветы: Аксуатский, Белоградовский, Дзержинский, Интернациональный, Ишимский, Ленинский, Мичуринский. */535/*

В г. Петропавловске упразднены Кировский и Куйбышевский горрайоны./*535/*

Административно-территориальное устройство Северо-Казахстанской области Республики Казахстан
16 декабря 1991 года – 1 января 2007 года
Центр – г. Петропавловск

После распада СССР во внутренней политике Казахстана начался процесс формирования новой политической системы общества. Еще раньше, 25 октября 1990 года, Верховным Советом Казахской ССР была принята Декларация «О государственном суверенитете Казахской ССР».

В Декларации провозглашалась самостоятельность Республики Казахстан в решении социально-экономических, политических, языковых, правовых проблем.

Верховный Совет Казахской ССР постановил переименовать Казахскую Советскую Социалистическую Республику в Республику Казахстан (Закон Казахской ССР «Об изменении наименования Казахской Советской Социалистической Республики» от 10 декабря 1991 года).

16 декабря 1991 года был принят Конституционный закон «О государственной независимости Республики Казахстан», который провозгласил Республику Казахстан независимым, демократическим и правовым государством.

В соответствии с Законом Республики Казахстан «О внесении на переходный период изменений и дополнений в Закон Казахской ССР «О местном самоуправлении и местных Советах народных депутатов Казахской ССР» от 13 января 1992 года, постановлением Верховного Совета Республики Казахстан «О порядке введения в действие Закона Республики Казахстан «О внесении на переходный период изменений и дополнений в Закон Республики Казахстан «О местном самоуправлении и местных Советах народных депутатов Республики Казахстан» от 13 января 1992 года, в Казахстане прекращены полномочия исполнительных комитетов областных и районных Советов народных депутатов.

Исполнительным и распорядительным органом на территории области, района, города стал Глава местной администрации.

Конституцией независимой Республики, принятой Верховным Советом Казахстана 28 января 1993 года, утверждены основы государственного строя Республики Казахстан.

Административно-территориальный состав Северо-Казахстанской области ко времени обретения Казахстаном независимости включал:

г. Петропавловск – областной центр

г. Булаево, г. Мамлютка, г. Сергеевка – города районного подчинения.

Районы: Бишкульский, Булаевский, Возвышенский, Джамбулский, Ленинский, Мамлютский, Московский, Пресновский, Сергеевский, Советский, Соколовский, Тимирязевский.

Постановлением Президиума Верховного Совета Республики Казахстан от 4 мая 1993 года изменена транскрипция в написании района Северо-Казахстанской области – Жамбылский. Все сельские Советы и населённые пункты, имеющие наименование Джамбулский, Джамбул изменяются соответственно на Жамбылский и Жамбыл. */545/*

Постановлением Верховного Совета Республики Казахстан от декабря 1993 года введен в действие Закон Республики Казахстан «Об административно-территориальном устройстве Республики Казахстан». */548/*

Согласно Закону, в систему административно-территориального устройства Республики Казахстан вошли административно-территориальные единицы: аул (село), поселок, аульный (сельский) округ, район в городе, город, район, область.

Основа системы административно-территориального устройства - населенный пункт.

Населенный пункт – это часть компактно заселенной территории республики, сложившаяся в результате хозяйственной и иной общественной деятельности граждан, с численностью не менее 50 человек, учтенная и зарегистрированная в установленном законом порядке и управляемая местными представительными и исполнительными органами.

Населенные пункты, находящиеся на территории Северо-Казахстанской области, равно как во всем Казахстане, подразделяются на городские и сельские. Городские населенные пункты: города всех значений, поселки. Сельские населенные пункты: остальные населенные пункты, независимо от их административной подчиненности.

Учету и регистрации подлежат все самостоятельные населенные пункты, численность населения которых более 50 человек. Одиночные дома, фермы, лагеря, а также поселения служебного назначения (дома лесников, полевые станы, заимки, зимовья, пункты путевых обходчиков и железнодорожных мастеров, метеостанции и т.п.) учитываются в составе населенных пунктов, с которыми они связаны административно и территориально.

В республике продолжалась напряженная работа по дальнейшему совершенствованию системы исполнительской власти и управления.

9 декабря 1993 года был принят Закон Республики Казахстан «О досрочном прекращении полномочий местных Советов народных депутатов Республики Казахстан», которым досрочно прекращены полномочия местных Советов народных депутатов всех уровней. */550/*

Законом Республики Казахстан «О местных представительных и исполнительных органах Республики Казахстан» от 10 декабря 1993 года установлено: представительным органом населения на территории области, района города (кроме города районного подчинения), поселка, аула (села), аульного (сельского) округа является маслихат – собрание депутатов; исполнительным органом на территории области, района, города – глава местной администрации, действующий на принципах единоначалия.

Постановлением главы Северо-Казахстанской областной администрации от 12 января 1994 года образованы сельские округа в границах существующих сельских Советов – основные звенья административно-территориального устройства районов области. Всего 149 сельских округов, в том числе по районам области: Бишкульский – 13, Булаевский – 15, Возвышенский – 12, Жамбылский – 11, Ленинский – 12, Мамлютский – 12, Московский – 8, Пресновский – 11, Сергеевский – 15, Советский – 13, Соколовский – 11, Тимирязевский – 16. */547/*

Согласно Конституции Республики Казахстан от 30 августа 1995 года, местный исполнительный орган возглавляет аким соответствующей административной единицы.[1]

Указом Президента Республики Казахстан от 18 апреля 1997 года упразднён Московский район Северо-Казахстанской области. Его территория вошла в состав Ленинского района.

Этим же Указом Ленинский район Северо-Казахстанской области переименован в Есильский район. */559/*

Указом Президента Республики Казахстан от 18 апреля 1997 года упразднен Соколовский район Северо-Казахстанской области. Его территория вошла в состав Бишкульского района.

Этим же Указом Бишкульский район Северо-Казахстанской области переименован в Кызылжарский район. */559/*

Указом Президента Республики Казахстан от 2 мая 1997 года в Кокшетауской области упразднены районы: Арыкбалыкский, Валихановский, Келлеровский, Кокшетауский, Ленинградский, Рузаевский, Чистопольский, Чкаловский;
Территории упраздненных районов вошли соответственно:

Арыкбалыкский – в Айыртауский
Валихановский – в Кзылтуский
Келлеровский – в Красноармейский
Кокшетауский – в Зерендинский
Ленинградский – в Ленинский
Рузаевский – в Куйбышевский
Чистопольский – в Куйбышевский
Чкаловский – в Красноармейский.

Переименованы районы:

Кзылтуский район в Уалихановский район,
Красноармейский район в Тайыншинский район,
Куйбышевский район в Целинный район,
Ленинский район в Акжарский район. */564/*

Город Красноармейск переименован в город Тайынша. Город Щучинск отнесён к категории городов районного значения. */564/*

Указом Президента Республики Казахстан от 3 мая 1997 года изменены границы Северо-Казахстанской области, в состав её территории включена территория упраздненной Кокшетауской области.

В состав Северо-Казахстанской области вошли районы: Айыртауский, Акжарский, Енбекшильдерский, Зерендинский, Тайыншинский, Уалихановский, Целинный, Щучинский и город Кокшетау. */566/*

Указом Президента Республики Казахстан от 23 мая 1997 года упразднен Пресновский район. Его территория вошла в состав Жамбылского района. Административным центром укрупненного Жамбылского района стало с. Пресновка, вместо бывшего райцентра с. Благовещенка. */567/*

Указом Президента Республики Казахстан от 23 мая 1997 года упразднен Возвышенский район. Его территория вошла в состав Булаевского района. */567/*

---

[1] Конституция Республики Казахстан. 1995. Ст. 87. п. 3

Указом Президента Республики Казахстан от 11 марта 1999 года Советский район переименован в Аккайынский район. */576/*

Указом Президента Республики Казахстан от 8 апреля 1999 года изменены границы Акмолинской и Северо-Казахстанской областей. В состав Акмолинской области включены территории Енбекшильдерского, Зерендинского, Щучинского районов и город Кокшетау Северо-Казахстанской области, которые вышли из состава Северо-Казахстанской области. */577/*

Указом Президента Республики Казахстан от 14 декабря 1999 года Сергеевский район Северо-Казахстанской области переименован в район Шал акына. */582/*

Указом Президента Республики Казахстан от 23 ноября 2000 года Булаевский район Северо-Казахстанской области переименован в район Магжана Жумабаева. */583/*

Совместным решением Северо-Казахстанского областного маслихата и акима области от 1 февраля 2002 года поселок Новоишимский (с. Новоишимское) Целинного района переименован в поселок Енбек. *(Решение приостановлено)*

Указом Президента Республики Казахстан от 11 июня 2002 года Целинный район Северо-Казахстанской области переименован в район имени Габита Мусрепова. */598/*

Совместным решением Северо-Казахстанского областного маслихата и акима области от 24 декабря 2002 года поселок Талшик Акжарского района отнесен к категории села – село Талшик. */600/*

Совместным решением Северо-Казахстанского областного маслихата и акима области от 13 июня 2003 года административным центром Аютасского сельского округа района Шал акына утверждено с. Каратал. Из состава сельского округа выделен город районного подчинения Сергеевка. */608/*

Совместным решением Северо-Казахстанского областного маслихата и акима области от 8 августа 2003 года поселок Кишкенеколь Уалихановского района преобразован в село и отнесен к категории сельских населённых пунктов. */609/*

Распоряжением акима Северо-Казахстанской области от 9 августа 2004 года с. Чернигово Актуесайского сельского округа Уалихановского района переименовано в аул Кондыбай. */610/*

Совместным решением Северо-Казахстанского областного маслихата и акима области от 27 января 2004 года изменены статусы населенных пунктов: поселок Смирново Аккайынского района на село Смирново, поселок Новоишимский района им. Габита Мусрепова на село Новоишимское. */611/*

Совместным решением акима Северо-Казахстанской области и областного маслихата от 27 мая 2005 года на территории районов области образованы:

Айыртауский район – Елецкий сельский округ (с. Елецкое)

Есильский район – Спасовский сельский округ (с. Спасовка)

Район Шал акына – Жанажолский сельский округ (с. Жанажол). */612/*

Постановлением акимата области и решением Северо-Казахстанского областного маслихата от 21 декабря 2006 года изменены административно-территориальные границы г. Петропавловска и Кызылжарского района. В черту г. Петропавловска включена часть территории Кызылжарского района (площадь 238,4 га) согласно землеустроительному проекту. */615/*

Постановлением акимата области и решением Северо-Казахстанского областного маслихата от 21 декабря 2006 года:

- село Западное Нежинского сельского округа района им. Габита Мусрепова переименовалось в аул Токсан би;
- село Озерное Амангельдинского сельского округа Уалихановского района переименовано в аул Тлеусай. */616/*

Сведения о районах Северо-Казахстанской области

№ п/п	Наименование территории (районы)	Наименование областного и районных центров	Число		
			Городов	Аульных (сельских) округов	Аулов (сел)
1.	Айыртауский	с. Саумалколь	---	15	87
2.	Акжарский	с. Талшик	---	12	28
3.	Аккайынский	с. Смирново	---	12	34
4.	Есильский	с. Явленка	---	16	60
5.	Жамбылский	с. Пресновка	---	16	62
6.	Магжана Жумабаева	г. Булаево	1	24	70
7.	Кызылжарский	с. Бишкуль	---	20	73
8.	Мамлютский	г. Мамлютка	1	11	43
9.	им. Габита Мусрепова	с. Новоишимское	---	19	69
10.	Тайыншинский	г. Тайынша	1	20	92
11.	Тимирязевский	с. Тимирязево	---	16	23
12.	Уалихановский	с. Кишкенеколь	---	11	31
13.	Шал акына	г. Сергеевка	1	12	44
14.	г. Петропавловск	г. Петропавловск	1	---	5
	Всего по области		5	204	721

Административно-территориальное единицы районов Северо-Казахстанской области

№ п/п	Наименование районов	Наименование сельского (аульного) округа	Центр округа	Аулы (села), входящие в состав округа
1	2	3	4	5
1.	**Айыртауский**	Володарский	с. Саумалколь	с. Новоукраинка
		Антоновский	с. Антоновка	а. Акана сери с. Жумысшы с. Заря с. Комаровка с. Лавровка а. Теренколь ст. Уголки
		Арыкбалыкский	с. Арыкбалык	а. Агынтай батыра с. Горное а. Карасай батыра с. Наследниковка с. Целинное
		Гусаковский	с. Гусаковка	с. Береславка с. Корсаковка с. Красный кордон с. Малосергеевка с. Новосветловка
		Елецкий	с. Елецкое	с. Айыртау с. Колесниковка с. Кругловка с. Междуозёрное
		Жетыкольский	с.Саумалколь	с. Айыртау с. Воскресеновка с. Галицино с. Копа с. Красногорка с. Орловка
		Имантауский	с. Имантау	с. Верхний Бурлык с. Цуриковка
		Казанский	с. Казанка	с. Аксеновка с. Бурлык с. Всеволодовка с. Грачевка с. Николо-Бурлык с. Никольское с. Прекрасное

2	3	4	5
	Камсактинский	с. Карасевка	с. Бирлестик с. Кызыласкер с. Орлиногорск с. Оскен с. Светлое
	Каратальский	с. Каратал	с. Ботай с. Высокое с. Косколь с. Сарыозек с. Шукирлик
	Константиновский	с. Константиновка	с. Аканбурлык с. Акшок с. Красново с. Куспек с. Матвеевка
	Лобановский	с. Лобаново	с. Альжанка с. Заря с. Шалкар
	Нижнее-бурлыкский	с. Нижний Бурлык	с. Алтынбулак с. Жаксы Жалгызтау
	Сырымбетский	с. Сырымбет	с. Даукара с. Егиндыагаш с. Каракамыс с. Качиловка с. Сарыбулак с. Сулыколь с. Шоккарагай с. Шолакозек с. Юдинка
	Украинский	с. Кирилловка	с. Бурлук с. Каменный брод с. Карловка с. Кутузовка с. Петропавловка с. Сарысай с. Сарытубек

1	2	3	4	5
2.	**Акжарский**	Талшикский	с. Талшик	с. Казанское а. Тугыржап с. Ульгули
		Айсаринский	с. Айсаринское	---
		Алкатерекский	а. Алкатерек	---
		Восходский	с. Восходское	с. Кузбасское
		Кенащинский	с. Кенащи	а. Байтус
		Кишикараойский	с. Бостандык	с. Киевское
		Кулыкольский	с. Кулыколь	с. Карашилик
		Ленинградский	с. Ленинградское	с. Даут с. Кызылтуское
		Майский	с. Майское	а. Жанатурмыс а. Найзатомар
		Новосельский	с. Горьковское	с. Новосельское
		Совхозный	с. Совхозное	с. Ащиколь с. Бауркамыс
		Уялинский	с. Уялы	с. Аксары с. Жаркын
3.	**Аккайынский**	Смирновский	с. Смирново	---
		Аралагашский	с. Аралагаш	с. Амангельды с. Рублёвка
		Астраханский	с. Астраханка	с. Каратомар
		Власовский	с. Власовка	с. Безлесное с. Сенное
		Григорьевский	с. Трудовое	с. Григорьевка а. Кенжегалы с. Коктерек
		Ивановский	с. Ивановка	с. Ульги
		Киялинский	с. Киялы	с. Барыколь с. Земледельческое с. Кучковка
		Лесной	с. Ленинское	с. Дайындык а. Кызыл жулдыз

1	2	3	4	5
		Полтавский	с. Полтавка	с. Борки с. Лесные Поляны
		Токушинский	с. Токуши	с. Камышлово с. Тюменка
		Чаглинский	с. Чаглы	с. Степное с. Южное
		Черкасский	с. Черкасское	с. Добровольское с. Новороссийское
4.	**Есильский**	Явленский	с. Явленка	---
		Алматинский	с. Орнек	с. Жаркайын с. Мектеп
		Амангельдинский	с. Амангельды	с. Калиновка с. Поляковка с. Талапкер
		Бескудыкский	с. Бескудык	с. Алабие с. Таманбай с. Черуновка
		Булакский	с. Булак	а. Актас а. Карагай
		Волошинский	с. Волошинка	с. Ивано-Петровка с. Лузинка
		Заградовский	с. Заградовка	с. Горное с. Жамбыл с. Славянка с. Тонкошуровка
		Заречный	с. Чириковка	с. Алка с. Гурьяновка а. Жаналык с. Карагаш с. Луговое с. Орталык
		Ильинский	с. Ильинка	с. Александровка с. Амангельды с. Веселые Крутинки а. Ондирис
		Корнеевский	с. Корнеевка	с. Леонидовка с. Новоузенка с. Советское

1	2	3	4	5
		Николаевский	с. Николаевка	а. Каратал
		Петровский	с. Петровка	с. Бирлик с. Жекеколь а. Маденият с. Оседлое
		Покровский	с. Покровка	а. Енбек с. Есильское с. Мальцево
		Спасовский	с. Спасовка	с. Сарман с. Тауагаш
		Торангульский	с. Торангул	с. Двинск с. Иверск с. Сарыколь
		Ясновский	с. Ясновка	с. Корабеловка с. Стрельниковка
5.	**Жамбылский**	Пресновский	с. Пресновка	с. Островка
		Архангельский	с. Архангелка	а. Айтуар а. Ульги
		Баянаульский	а. Баян	а. Баймагамбета Изтолина с. Муромское
		Благовещенский	с. Благовещенка	с. Богдановка а. Майбалык а. Талпын
		Жамбылский	с. Жамбыл	а. Амангельды а. Есперлы а. Карагаш а. Суатколь
		Железинский	с. Железное	с. Богатое с. Лапушки
		Казанский	с. Казанка	с. Екатериновка с. Матросово с. Светлое с. Усердное

1	2	3	4	5
		Кайранкольский	с. Кайранколь	с. Новое с. Украинское с. Целинное
		Кладбинский	с. Кладбинка	с. Сенжарка с. Симаки с. Уткино
		Майбалыкский	с. Святодуховка	а. Жалтырша а. Жанажол с. Октябрь с. Ольговка а. Сабит
		Мирный	с. Мирное	с. Айымжан с. Петровка с. Рождественка с. Узынколь
		Новорыбинский	с. Новорыбинка	с. Миролюбово
		Озёрный	с. Озёрное	а. Акбалык с. Бауманское а. Каракамыс
		Первомайский	с. Буденное	с. Кабань с. Калиновка с. Чапаевка
		Преснoредутский	с. Преснoредуть	с. Западное с. Макарьевка с. Песчанка с. Семиозерка с. Ястребинка
		Троицкий	с. Троицкое	а. Орталык
6.	**Район Магжана Жумабаева**	Булаевская г.а.	г. Булаево	с. Медвежка
		Авангардский	с. Полтавка	с. Хлеборобное
		Александровский	с. Александровка	с. Алуа
		Бастомарский	с. Бастомар	с. Екатериновка
		Возвышенский	с. Возвышенка	с. Изобильное с. Малая Возвышенка

1	2	3	4	5
		Гавринский	с. Гаврино	с. Зарослое
		Золотонивский	с. Золотая Нива	---
		Карагандинский	с. Караганды	---
		Каракогинский	с. Каракога	а. Ногайбай с. Образец с. Чистое
		Конюховский	с. Конюхово	с. Воскресенка с. Камышлово с. Куломзино
		Лебяжинский	с. Лебяжье	с. Круглое а. Куралай
		Майбалыкский	с. Майбалык	с. Сейфуллино
		Молодежный	с. Молодежное	а. Сарытомар
		Молодогвардейский	с. Молодогвардейское	---
		Надеждинский	с. Надежка	а. Беняш а. Дюсеке с. Еремеевка
		Октябрьский	с. Октябрьское	с. Мичурино с. Суворовка с. Хлебороб
		Писаревский	с. Писаревка	а. Байшилик с. Веселовка
		Полудинский	с. Полудино	с. Ганькино ст. Ганькино с. Скворцовка
		Пролетарский	с. Пролетарка	с. Барашки с. Моховое с. Тельманово
		Советский	с. Советское	с. Придорожное с. Силекты
		Таманский	с. Таманское	с. Пулемётовка
		Узынкольский	с. Узынколь	с. Косколь с. Шандак

1	2	3	4	5
		Успенский	с. Успенка	а. Косколь с. Рощино а. Сулышок с. Уваковское
		Фурмановский	с. Фурмановка	с. Новотроицкое с. Новый быт с. Рявкино
		Чистовский	с. Чистовское	с. Тищенко с. Украинка с. Урожайное
7.	**Кызылжарский**	Бишкульский	с. Бишкуль	---
		Архангельский	с. Архангельское	с. Новокаменка
		Асановский	с. Асаново	с. Малое Белое с. Михайловка с. Плоское с. Толмачёвка
		Березовский	с. Большая Малышка	с. Барнёвка с. Гончаровка с. Ташкентка
		Бугровской	с. Бугровое	с. Красноперовка с. Николаевка с. Новогеоргиевка с. Сосновка
		Вагулинский	с. Вагулино	с. Желяково с. Красноярка с. Кустовое
		Виноградовский	с. Сивково	с. Виноградовка с. Исаковка с. Сумное
		Долматовский	с. Долматово	с. Красный Яр
		Кызылжарский	с. Элитное	с. Карлуга с. Подгорное с. Приишимка с. Трудовая Нива с. Чапаево
		Куйбышевский	с. Боголюбово	с. Вознесенка с. Надежка

1	2	3	4	5
		Лесной	с. Пресновка	с. Глубокое
		Налобинский	с. Налобино	с. Гайдуково с. Дубровное с. Лебедки с. Николаевка
		Новоникольский	с. Новоникольское	с. Новоалександ-ровка с. Трудовое
		Петерфельдский	с. Петерфельд	с. Боровское с. Затон с. Измайловка с. Кондратовка с. Кривоозерка ост.пункт 2603 км
		Прибрежный	с. Прибрежное	с. Тепличное с. Шаховское
		Рассветский	с. Рассвет	с. Водопроводное с. Красная Горка с. Семипалатное
		Рощинский	с. Пеньково	с. Белое с. Березовка
		Светлопольский	с. Знаменское	с. Байсал с. Метлишино с. Новоникольское с. Янцено
		Соколовский	с. Соколовка	---
		Якорьский	с. Якорь	с. Вишнёвка с. Вознесенка с. Ольшанка
8.	**Мамлютский**	Мамлютская г.а.	г. Мамлютка	---
		Андреевский	с. Андреевка	с. Бостандык с. Владимировка
		Беловский	с. Белое	с. Коваль с. Прогресс с. Сливное с. Студеное с. Чистое с. Щучье ост. пункт Орле-нок Ост. пункт 2574 км.

1	2	3	4	5
		Воскресеновский	с. Воскресеновка	с. Искра с. Становое
		Дубровинский	с. Дубровное	с. Михайловка с. Новодубровное с. Пчелино
		Краснознаменский	с. Краснознамен-ное	с. Беловка с. Калугино
		Кызыласкерский	с. Кызыласкер	с. Новое с. Раздольное с. Степное
		Леденевский	с. Леденево	с. Новоандреевка
		Ленинский	с. Ленино	с. Дачное с. Октябрь
		Новомихайловский	с. Новомихайлов-ка	с. Бексеит с. Минкесер с. Катанай с. Токаревка
		Пригородный	с. Покровка	с. Красный Октябрь Ост.пункт 2591 км
		Становской	с. Афонькино	с. Новоукраинка с. Орел с. Пробуждение
9.	**Район им. Габита Мусрепова**	Новоишимский	с. Новоишимское	---
		Андреевский	с. Андреевка	с. Беспаловка а. Жанасу с. Раисовка
		Берликский	с. Берлик	с. Старобелка
		Возвышенский	с. Возвышенка	с. Брилевка с. Григорьевка а. Куйган с. Стерлитамак с. Чернозубовка
		Гаршинский	с. Гаршино	с. Рыбинка а. Шакпак
		Дружбинский	с. Дружба	с. Володарское с. Жарколь с. Целинное
		Когалажарский	с. Гавриловка	а. Маденият с. Сарыбулак

1	2	3	4	5
		Кырымбетский	с. Кырымбет	с. Мищенка с. Сокологоровка
		Ломоносовский	с. Ломоносовка	с. Ломоносовское с. Ставрополка с. Степное с. Урожайное
		Нежинский	с. Нежинка	с. Буденное с. Ефимовка с. Куприяновка а. Токсан би
		Новосельский	с. Новоселовка	с. Мукыр с. Привольное
		Приишимский	с. Разгульное	---
		Рузаевский	с. Рузаевка	с. Березовка с. Золотоноша с. Сарыадыр с. Сивковка с. Чернобаевка
		Салкынкольский	с. Салкынколь	с. Токты
		Тахтабродский	с. Тахтаброд	с. Ковыльное с. Литвиновка с. Привольное с. Рухловка с. Сазоновка
		Червонный	с. Червонное	с. Пески с. Узынколь
		Чистопольский	с. Чистополье	с. Дубровка с. Князевка с. Симоновка с. Ялты
		Шоптыкольский	с. Шоптыколь	с. Большой Талсай с. Жарколь с. Конырсу
		Шукыркольский	с. Шукырколь	с. Карагаш с. 15 лет Казах-стана

1	2	3	4	5
10.	**Тайыншинский**	Тайыншинская г.а.	г. Тайынша	---
		Абайский	с. Карагаш	с. Калиновка с. Константиновка с. Тапшил
		Алаботинский	с. Аккудык	с. Золоторунное с. Сугурбай с. Талдыколь с. Целинное
		Амандыкский	с. Амандык	а. Аймак с. Жанадауир с. Ильичевка
		Большеизюмовский	с. Большой Изюм	с. Кенес с. Новоприречное с. Октябрьское с. Приречное с. Северное с. Терновка
		Донецкий	с. Донецкое	с. Белоярка с. Краснокиевка с. Озерное с. Подольское
		Драгомировский	с. Драгомировка	с. Ивангород с. Любимовка с. Обуховка
		Зеленогайский	с. Зеленый Гай	с. Жаркайын с. Новогречановка
		Кантемировский	с. Кантемировец	с. Дорожное с. Котовское
		Келлеровский	с. Келлеровка	с. Богатыровка с. Кременчуг с. Липовка
		Кировский	с. Кирово	с. Агроном с. Восточное с. Ильич с. Мирное с. Трудовое
		Краснокаменский	с. Краснокаменка	с. Волынское а. Мадениет а. Талап

1	2	3	4	5
		Краснополянский	с. Красная Поляна	с. Глубокое с. Доброжановка с. Краснодольск с. Озёрное с. Ростовка с. Степное с. Черниговка с. Южное
		Летовочный	с. Летовочное	с. Горькое с. Подлесное
		Мироновский	с. Мироновка	с. Виноградовка с. Заречное с. Надеждинка
		Рощинский	с. Рощинское	с. Димитровка с. Комсомолец с. Краматоровка с. Макашевка с. Октябрьское с. Сарыбай
		Тендикский	с. Тендик	а. Бирлик а. Козашар
		Тихоокеанский	с. Тихоокеанское	с. Алабота с. Шункырколь
		Чермошнянский	с. Чермошнянка	с. Бахмут с. Леонидовка с. Многоцветное с. Нагорное с. Новоивановка с. Тениз
		Чкаловский	с. Чкалово	с. Новоберезовка с. Петровка
		Яснополянский	с. Ясная Поляна	с. Вишневка с. Дашко-Николаевка с. Новодворовка
11.	**Тимирязевский**	Тимирязевский	с. Тимирязево	с. Рассвет
		Акжанский	с. Акжан	с. Приозерное
		Аксуатский	с. Аксуат	---
		Белоградовский	с. Белоградовка	---

1	2	3	4	5
		Дзержинский	с. Дзержинское	---
		Дмитриевский	с. Дмитриевка	с. Жаркен с. Ынтымак
		Докучаевский	с. Докучаево	с. Северное
		Интернациональный	с. Дружба	---
		Ишимский	с. Ишимское	с. Нурынгуль
		Комсомольский	с. Комсомольское	---
		Ленинский	с. Ленинское	---
		Мичуринский	с. Мичурино	---
		Москворецкий	с. Москворецкое	---
		Степной	с. Степное	с. Ракитное
		Хмельницкий	с. Хмельницкое	---
		Целинный	с. Целинное	---
12.	**Уалихановский**	Кишкенекольский	с. Кишкенеколь	---
		Актуесайский	с. Актуесай	а. Кондыбай а. Кузексай
		Амангельдинский	а. Амангельды	с. Сага а. Тлеусай
		Бидайыкский	с. Бидайыкское	а. Жумысшы а. Мырзагул а. Ондирис
		Кайратский	с. Кайрат	а. Жаскайрат а. Жуантобе
		Карасуский	а. Аккудык	с. Золотая Нива с. Казанкап
		Каратерекский	а. Каратерек	а. Курлеут а. Малкара
		Карашиликский	а. Карашилик	с.Молодая Гвардия с. Чехово
		Коктерекский	а. Мортык	с. Карамырза с. Коктерек

		Кулыкольский	а. Кулыколь	а. Береке а. Каратал
		Тельжанский	а. Тельжан	а. Кобенсай
13.	**Район Шал акына**	Сергеевская г.а.	г. Сергеевка	---
		Афанасьевский	с. Афанасьевка	с. Двойники с. Коргантас с. Рясинка с. Садовка
		Аютасский	с. Каратал	с. Аканбарак с. Коктерек с. Чапаевское а.Ыскака Ыбраева
		Городецкий	с. Городецкое	с. Баганаты с. Коноваловка
		Жанажолский	с. Жанажол	с. Жанаталап с. Кенес
		Кривощековский	с. Кривощеково	с. Алкаагаш с. Ровное с. Соколовка с. Социал
		Новопокровский	с. Новопокровка	с. Аксу с. Белоглинка с. Енбек с. Жанасу
		Октябрьский	с. Октябрьское	с. Куртай с. Тельманово
		Приишимский	с. Повозочное	с. Бирлик с. Меней с. Ортаколь
		Семипольский	с. Семиполка	с. Балуан с. Остаган
		Ступинский	с. Ступинка	с. Жалтыр
		Сухорабовский	с. Сухорабовка	с. Неждановка с. Ольгинка

1	2	3	4	5
		Юбилейный	с. Крещенка	с. Белоградовка с. Куприяновка
14.	**г. Петропавловск**	Петропавловская городская административная территория	Петропавловск	с. Куйбышевское с. Новопавловка Ост.пункт 2629 км Ост.пункт 2639 км с. Тепловское

Примечание: Транслитерация наименований населенных пунктов выполнена управлением по развитию языков Северо-Казахстанской области

Города. Центры районов Северо-Казахстанской области

г. Петропавловск

Основан летом 1752 г. как военная крепость св. Петра. Торговым центром крепость стала, благодаря султану (позднее хану) Абылаю, который неоднократно просил у оренбургского и сибирского губернаторов открыть сатовку (торг) в ней. Уже в конце XVIII в. подгорное поселение из отставных солдат и казаков при крепости стало опорной базой интенсивных торговых связей России не только с Казахской степью, но и со странами Средней Азии и Северо-Западным Китаем.

Развитие рыночных отношений в Петропавловске в XIX в. способствовало вовлечению региона в систему общероссийского капиталистического рынка. Петропавловск становится центром обширного края, важнейшем поставщиком сельскохозяйственного сырья для промышленности Урала. Новые возможности для всестороннего развития города открыла Транссибирская железнодорожная магистраль (1894 г.).

В конце XIX – начале XX вв. Петропавловск являлся административным центром Петропавловского уезда, затем, в 1921-1928 гг., – Акмолинской губернии. В 1928-1930 гг. г. Петропавловск был центром одноименного округа (в январе – мае 1928 года округ именовался Кзыл-Джарский), после чего в 1930-1932 гг. – центром Петропавловского укрупненного района.

После образования Карагандинской области в 1932 г. Петропавловск становится административным центром Карагандинской области, а с 1936 г. - административный центр Северо-Казахстанской области.[1]

Указом Президиума Верховного Совета Казахской ССР от 19 марта 1942 г. образован Петропавловский сельский район в составе сельских Советов: Архангельского, Бишкульского, Кривозерского, Ново-Каменского, Ново-Павловского, Петерфельдского и Плоского – с центром в г. Петропавловске. */120/*

Указом Президиума Верховного Совета Казахской ССР от 21 октября 1943 г. образованы три городских района: Железнодорожный, Промышленный и Центральный в г. Петропавловске. */121/*

Указом Президиума Верховного Совета Казахской ССР от 7 июля 1948 г. упразднены городские районы: Железнодорожный, Промышленный и Центральный в г. Петропавловске. */126/*

Указом Президиума Верховного Совета Казахской ССР от 14 сентября 1957 г. Петропавловский сельский район упразднен. */246/*

Указом Президиума Верховного Совета Казахской ССР от 25 декабря 1973 г. в г. Петропавловске образованы Кировский и Куйбышевский районы. */474/*

Указом Президиума Верховного Совета Казахской ССР от 9 июля 1988 г. упразднены в г. Петропавловске Кировский и Куйбышевский районы. */529б/*

Согласно предложений Северо-Казахстанского областного маслихата и акимата области от 21 декабря 2006 г., изменены административные границы г. Петропавловска и Кызылжарского района Северо-Казахстанской области. В границы г. Петропавловска включена часть земель Кызылжарского района, общей площадью 238,4 га согласно землеустроительному проекту для индивидуального жилищного строительства. */608/*

---

[1] Энциклопедия Северо-Казахстанской области. Алматы. 2004. С. 447-448

г. Булаево

Поселение основано в 1892 г.[1]

Указом Президиума Верховного Совета Казахской ССР от 8 апреля 1940 ление Булаево отнесено к категории рабочих поселков при Омской железнодс ной станции Булаевского района Северо-Казахстанской области с присвоением наименования рабочий поселок Булаево. */140/* С 6 марта 1961 г. - городской пос Булаево. */298/*

Указом Президиума Верховного Совета Казахской ССР от 2 января 1963 г разован Булаевский сельский район, центр – городской поселок Булаево. */326/*

Указом Президиума Верховного Совета Казахской ССР от 13 мая 1969 г. родской поселок Булаево отнесен к категории городов районного подчинения. */4.*

Решением исполкома Северо-Казахстанского областного Совета депута трудящихся от 19 мая 1969 г. Булаевский поселковый Совет депутатов трудящи преобразован в Булаевский городской Совет депутатов трудящихся. */430/* С 23 ября 2000 г. г. Булаево – центр района Магжана Жумабаева. */588/*

г. Мамлютка

Поселение основано в 1892 г.[2]

1 февраля 1932 г. на базе Петропавловского района образован Мамлютски район с центром в с. Мамлютка. */12/*

Указом Президиума Верховного Совета Казахской ССР от 9 июня 1940 г. с ление Мамлютка отнесено к категории рабочих поселков при Омской железной до роге Мамлютского района Северо-Казахстанской области. */114/* С 6 марта 1961 г. городской поселок Мамлютка. */298/*

Указом Президиума Верховного Совета Казахской ССР от 25 июня 1969 г городской поселок Мамлютка отнесен к категории городов районного подчинения. */436/*

Решением Северо-Казахстанского облисполкома от 30 июня 1969 г. Мамлютский поселковый Совет депутатов трудящихся преобразован в Мамлютский городской Совет депутатов трудящихся. */437/*

г. Сергеевка

Поселение основано в 1900 г.[3]

Со 2 января 1963 г. село Сергеевка – центр Сергеевского сельского района. */326/*

Указом Президиума Верховного Совета Казахской ССР от 21 мая 1969 г. село Сергеевка Сергеевского района Северо-Казахстанской области отнесено к категории городов районного подчинения. */431/*

Решением Северо-Казахстанского облисполкома от 11 июня 1969 г. Сергеевский сельский Совет депутатов трудящихся преобразован в городской Совет депутатов трудящихся. */434/* С 14 декабря 1999 года г. Сергеевка – центр района Шал акына. */577/*

---

[1] Справочник административно-территориального деления Северо-Казахстанской области на 01.04.1973 г. С. 11

[2] Там же

[3] Там же

г. Тайынша

Образован в 1932 году.[1]

Указом Президиума Верховного Совета Казахской ССР от 8 апреля 1940 г. населенный пункт при станции Тайнча Омской железной дороги Красноармейского района Северо-Казахстанской области отнесен к категории рабочих поселков, присвоено наименование – рабочий поселок Тайынча. */111/*

Указом Президиума Верховного Совета Казахской ССР от 31 марта 1962 г. рабочий поселок Тайнча Красноармейского района Кокчетавской области отнесен к категории городов районного подчинения с присвоением ему наименования город Красноармейск. */307/*

Указом Президента Республики Казахстан от 2 мая 1997 г. Красноармейский район переименован в Тайыншинский. */560/* Административный центр района г. Красноармейск переименован в г. Тайынша. */560/* С 3 мая 1997 г. г. Тайынша – центр Тайыншинского района Северо-Казахстанской области. */561/*

с. Бишкуль.

Указом Президиума Верховного Совета Казахской ССР от 2 января 1967 г. образован Бишкульский район с центром в селе Бишкуль. */393/* С 18 апреля 1997 г. с. Бишкуль – центр Кызылжарского района. */555/*

с. Кишкенеколь

Решением исполкомов Целинного Краевого и Кокчетавского областного Советов депутатов трудящихся от 20 мая 1964 г. с. Кзылту Кзылтуского сельского района отнесено к категории городского поселка. */346/*

Решением сессии областного маслихата и акима Кокшетауской области от 30 апреля 1997 г. административный центр Кзылтуского района пос. Кзылту переименован в пос. Кишкенеколь. */558/* Со 2 мая 1997 г. пос. Кишкенеколь – центр Уалихановского района. */560/*

Совместным решением Северо-Казахстанского областного маслихата и акима области от 8 августа 2003 г. пос. Кишкенеколь преобразован в село Кишкенеколь. */604/*

с. Новоишимское

Указом Президиума Верховного Совета Казахской ССР от 28 мая 1969 г. в Кокчетавской области образован Куйбышевский район с центром в городском поселке Трудовой. Этим же указом городской поселок Трудовой переименован в городской поселок Куйбышевский. */432/*

Решением сессии областного маслихата и акима Кокшетауской области от 30 апреля 1997 г. административный центр Куйбышевского района пос. Куйбышевский переименован в пос. Новоишимский. */557/* Со 2 мая 1997 г. пос. Новоишимский – центр Целинного района. */560/* С 11 июня 2002 г. – центр района имени Габита Мусрепова. */593/*

---

[1] Энциклопедия. Северо-Казахстанская область. Алматы. 2004. С. 525

Решением сессии областного маслихата и акима Северо Казахстанской области от 27 января 2004 г. пос. Новоишимский преобразован в село Новоишимское. */606/*

с. Пресновка

Основано в 1752 г. как военная крепость Новоишимской линии.[1]

В 1928 году образован Пресновский район с центром в селе Пресновка. */1/*

Указом Президента Республики Казахстан от 23 мая 1997 г. упразднен Пресновский район. */562/*

Постановлением Правительства Республики Казахстан от 23 мая 1997 г. в состав Жамбылского района включена территория упраздненного Пресновского района. */563/*

Указом Президента Республики Казахстан от 23 мая 1997 г. административный центр Жамбылского района перенесен из с. Благовещенка в с. Пресновка. */563/*

с. Саумалколь

Постановлением ВЦИК от 3 сентября 1928 г. образован Володарский район с центром в с. Володарское. */1/*

Постановлением Президиума Верховного Совета Республики Казахстан от 4 мая 1993 г. Володарский район переименован в Айыртауский. */539/*

Решением сессии областного маслихата и акима Кокшетауской области от 30 апреля 1997 г. административный центр Айыртауского района с. Володарское переименовано в с. Саумалколь. */559/* С 3 мая 1997 г. с. Саумалколь – центр Айыртауского района Северо-Казахстанской области. */561/*

с. Смирново

Поселение основано в 1921 г.[2] Указом Президиума Верховного Совета Казахской ССР от 23 мая 1941 г. населенный пункт Смирново с подчинением Советскому районному Совету депутатов трудящихся Северо-Казахстанской области отнесен к категории рабочих поселков и получил наименование Смирновский рабочий поселок. */119/* С 6 марта 1961 г. - городской поселок Смирновский. */298/*

Указом Президиума Верховного Совета Казахской ССР от 11 октября 1973 г. городской поселок Смирновский переименован в городской поселок Смирново. */471/* С 11 марта 1999 г. пос. Смирново – центр Аккайынского района. */571/* Решением сессии областного маслихата и акима Северо-Казахстанской области от 27 января 2004 г. пос. Смирново преобразован в село Смирново. */606/*

с. Талшик

Решениями исполкомов Целинного Краевого и Кокчетавского областного Советов депутатов трудящихся от 11 июня 1964 г. село Талшик Кзылтуского сельского района отнесено к категории городского поселка. */349/*

---

[1] Энциклопедия. Северо-Казахстанская область. Алматы. 2004. С. 462

[2] Справочник административно-территориального деления Северо-Казахстанской области на 01.04.1973 г. С. 11

Указом Президиума Верховного Совета Казахской ССР от 25 декабря 1973 г. в Кокчетавской области образован Ленинградский район с центром в городском поселке Талшик. */474/* Со 2 мая 1997 г. пос. Талшик – центр Акжарского района. */560/*

Совместным решением Северо-Казахстанского областного маслихата и акима области от 24 декабря 2002 г. городской поселок Талшик преобразован в село Талшик. */595/*

с. Тимирязево

Основано в марте 1954 г. как центр Целинного совхоза.[1]

Указом Президиума Верховного Совета Казахской ССР от 2 января 1963 г. образован Тимирязевский район с центром в селе Сулы. */326/*

Указом Президиума Верховного Совета Казахской ССР от 30 августа 1971 г. села Сулы и Тимирязево Тимирязевского района объединены в одно село Тимирязево. */455/*

с. Явленка

Основано в 1875 г.[2] С 3 сентября 1928 г. с. Явленка – административный центр Ленинского района. */1/* С 18 апреля 1997 г. с. Явленка – центр Есильского района. */555/*

Районы Северо-Казахстанской области и их административно-территориальное деление (аульные и сельские Советы, сельские округа)

АЙЫРТАУСКИЙ РАЙОН

(До 1993 года Володарский район Кокшетауской области)

Социально-экономический паспорт

Дата образования – 3 сентября 1928 года

Административный центр – с. Саумалколь

Территория – 9,60 тыс. кв. км

Удельный вес территории в области – 9,8%

Сельские округа – 15

Населенные пункты - 87

Население – 49779

Число учебных заведений
- дошкольные – 3
- общеобразовательные школы – 75

Библиотеки – 24

Клубы - 16

Лечебно-профилактические организации – 19

Количество действующих юридических лиц – 249

Число предприятий малого бизнеса – 66

Объем промышленной продукции – 1024,4 млн. тенге

Число сельскохозяйственных предприятий – 107

Объем сельскохозяйственной продукции – 9,2 млрд. тенге

Поголовье скота
- крупный рогатый скот – 35,0 тыс.
- овцы и козы – 22,7 тыс.
- свиньи – 21,4 тыс.
- лошади – 102 тыс.

Посевная площадь – 329,5 тыс. га

Производство сельхозпродукции
- зерновые культуры – 434,3 тыс. т
- семена масличных культур – 3,2 тыс. т
- картофель – 31,2 тыс. т
- овощи – 12,2 тыс. т
- мясо в живом весе – 8,7 тыс. т
- молоко – 60,9 тыс. т
- яйцо – 16,2 млн. штук
- шерсть – 75 т

Карта Айыртауского района

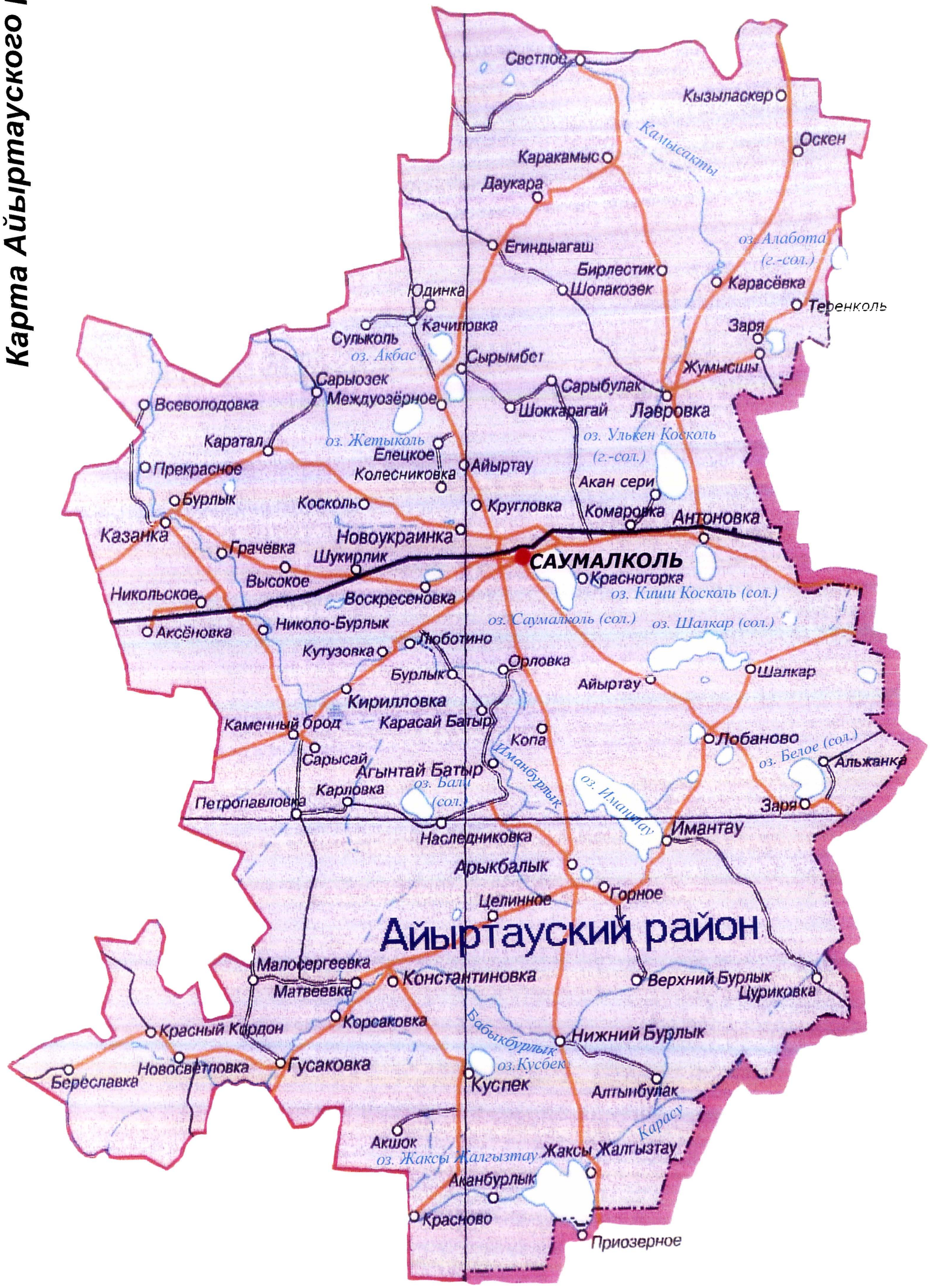

Айыртауский район
Центр – с. Саумалколь

Володарский район - до 4 мая 1993 г. (Постановление Верховного Совета Республики Казахстан от 4 мая 1993 г. № 2189 // Ведомости Верховного Совета Республики Казахстан. 1993. № 11-12. Ст. 273).

Образован постановлением ВЦИК от 3 сентября 1928 г. под наименованием Володарский с центром в с. Володарское. */1/*

В состав района вошли следующие сельсоветы: Антоновский, Воскресенский, Володарский, Восточный, Грачевский, Детневский, Елецкий, Карасевский, Комаровский, Качиловский, Карловский, Кругловский, Кирилловский, Каменобродский, Казанский, Лавровский, Люботинский, Междуозерный, Никольско-Бурлукский, Павлодарский, Петропавловский, Прекрасный.[1]

17 декабря 1930 г. на основании постановления ВЦИК от 23 июля 1930 г. из Володарского и частей Рузаевского, Урицкого, Ленинского, Октябрьского образован Айртауский район.

В его состав вошли следующие сельские и аулсоветы: Антоновский, Афанасьевский, Белоглинский, Володарский, Воскресенский, Восточный, Всеволодовский, Грачевский, Детневский, Елецкий, Ефимовский, Ивано-Павловский, Ивано-Петровский, Карабеловский, Карасевский, Качиловский, Карловский, Комаровский, Кругловский, Кириловский, Каменобродский, Казанский, Лавровский, Люботинский, Междуозерный, Никольско-Бурлукский, Новопокровский, Нежинский, Ольгинский, Павлодарский, Петропавловский, Прекрасный, Песковский, Сухорабовский.

Аулсоветы: № 9 бывшего Октябрьского района; №№ 1, 2, 3, 4, 5 бывшей Октябрьской волости; №№ 1, 2, 3, 4, 5, 6, 7, 8 бывшей Ортакшиларской волости. */5/*

Постановлением ЦИК Казахской АССР от 20 февраля 1932 г. Айртауский район вошел в состав вновь образованной Карагандинской области. */14/*

Постановлением Карагандинского облисполкома от 10 февраля 1935 г. на основании постановления Президиума Каз. ЦИКа от 9 января 1935 г. утверждено новое низовое районирование. В состав района вошли следующие сельсоветы: Айртауский, Аксуский, Володарский, Горноозерный, Ерназаровский, Жетыкульский, Жанасуйский, Интернациональный, Каратальский, Камсактинский, Карамсильский, Кошкульский, Красноозерный, Камышный, Каменобродский, Красный, Луначарский, Октябрьский, Тарангульский, Трудовой, Украинский, Шалкарский; Златогорский сельсовет из Айртауского передан в состав Арык-Балыкского района, Баратайский – в состав Кокшетауского района, Ивано-Павловский, Ивано-Петровский, Тунгуюкский – в состав Ленинского района, Приишимский, Рузаевский совхозный, Урсункульский – в состав Рузаевского района, Голощекинский, Есильский, Исаевский, Кенесский, Нижнее-Бурлукский, Степной – в состав Тонкерейского района. */29/*

Постановлением ВЦИК от 29 июля 1936 г. район вошел в состав вновь образованной Северо-Казахстанской области. */85/*

Указом Президиума Верховного Совета Казахской ССР от 15 марта 1944 г. район вошел в состав вновь образованной Кокчетавской области. */122/*

---

[1] Справочник изменения административно-территориального деления Казахстана (1920-1953 г.г.). С. 69

Указом Президиума Верховного Совета Казахской ССР от 14 июня 1950 г. в состав Красного сельского совета Айртауского района передан населенный пункт Дубровский с колхозом «Жыл-Кзыл» из Кенесского сельского совета Октябрьского района Северо-Казахстанской области. */129/*

Указом Президиума Верховного Совета Казахской ССР от 29 июня 1954 г. образован поселковый совет в поселке центральной усадьбы совхоза «Айртауский» на правах сельского совета с присвоением ему наименования Жаркентский. */156/*

Указом Президиума Верховного Совета Казахской ССР от 21 августа 1954 г. объединены:

Трудовой и Каменнобродский сельсоветы – в один Каменнобродский сельский совет с центром в населенном пункте Каменный брод;

Карамуильский и Красный сельсоветы – в один Красный сельский совет с центром в населенном пункте Казанка;

Интернациональный и Кошкульский сельсоветы – в один Кошкульский сельский совет с центром в населенном пункте Антоновка;

Красноозерный и Октябрьский сельсоветы – в один Октябрьский сельский совет с центром в населенном пункте Казгородок;

Аиртауский и Чалкарский сельсоветы – в один Чалкарский сельский совет с центром в населенном пункте Чалкар.

Переданы:

населенные пункты Володарского сельсовета: Орловка – в состав Ерназарского аульного совета, Украинка – в состав Горноозерного сельского совета;

населенный пункт Шок-Карагай Жетыкульского сельсовета – в состав Октябрьского сельского совета;

населенный пункт Молот Чалкарского сельсовета – в состав Ерназарского аульного совета;

населенный пункт Теренкуль Камсактинского аульного совета – в состав Луначарского сельского совета;

населенный пункт Галицино Кошкульского сельсовета – в состав Володарского сельского совета. */176/*

Тем же Указом объединены: Мищенский, Привольненский сельсоветы в один Привольненский сельсовет с переименованием его в Сологоровский в связи с перенесением центра сельсовета в п. Сологоровка, Верхнее-Бурлукский и Нижнее-Бурлукский – в один Нижнее-Бурлукский сельсовет с центром в населенный пункт Нижний Бурлук. Упразднен Калмакульский сельсовет, его населенный пункт Карымбет передан в состав Сологоровского сельсовета, населенный пункт Каракуль и Шагалы переданы в состав Сазановского сельсовета. Одновременно Сазановский сельсовет переименован в Ковыльненский в связи с перенесением центра сельсовета из населенного пункта Сазановка в населенный пункт Ковыльное. Населенный пункт Заря Имантауского сельсовета передан в состав Лобановского сельсовета. */176/*

Указом Президиума Верховного Совета Казахской ССР от 22 октября 1955 г. Каменнобродский, Каратальский, Камышный, Красный, Украинский сельсоветы переданы во вновь образованный Казанский район. */182/*

Указом Президиума Верховного Совета Казахской ССР от 22 октября 1955 г. Ковыльненский, Сологоровский и Тахтабродский сельсоветы переданы в состав вновь образованного Чистопольского района. */182/*

Указом Президиума Верховного Совета Казахской ССР от 14 февраля 1956 г. переданы:

населенный пункт Колесниковка – из Жетыкульского аульного совета в состав Горноозерного сельского совета;

населенный пункт Коскуль – из Караталского аульного совета Казанского района в состав Горноозерного сельского совета;

населенный пункт Карасевка – из Луначарского сельского совета в состав Камсактинского аульного совета. */184/*

Указом Президиума Верховного Совета Казахской ССР от 22 октября 1957 г. образован Целинный поссовет с центром в поселке центральной усадьбы Арык-Балыкского зернового совхоза. */251[а]/*

Указом Президиума Верховного Совета Казахской ССР от 23 апреля 1959 г. с. Чалкар передано из Чалкарского сельсовета в состав Коскольского сельсовета, п. Косколь Горноозерного сельсовета передан в состав Камышного сельсовета. */271/*

Указом Президиума Верховного Совета Казахской ССР от 14 августа 1959 г. упразднен Аксуский аулсовет, его населенные пункты Даукара, Берцалы, Жаркен переданы в состав Жаркенского поссовета, населенный пункт Жана-Куль передан из Октябрьского сельсовета в состав Жаркентского поссовета. */273/*

Указом Президиума Верховного Совета Казахской ССР от 6 октября 1959 г. Имантауский и Цуриковский сельсоветы объединены в один Имантауский сельсовет. */277/*

Указом Президиума Верховного Совета Казахской ССР от 16 декабря 1959 г. объединены: Горноозерный сельсовет и Жетыкольский аулсовет в один Жетыкольский аулсовет, Ерназарский и Челкарский сельсоветы в один Ерназарский. */279/*

Указом Президиума Верховного Совета Казахской ССР от 6 июля 1960 г. Матвеевский и Константиновский сельсоветы объединены в один Константиновский, территория колхоза им. Сталина Павловского сельсовета Кокчетавского района передана в состав Лобановского сельсовета Арык-Балыкского района. */290/*

Решением Кокчетавского облисполкома от 22 декабря 1962 г. центр Акан-Бурлукского сельсовета перенесен в с. Куспек, Акан-Бурлукский сельсовет переименован в Куспекский сельсовет. */324/*

Указом Президиума Верховного Совета Казахской ССР от 2 января 1963 г. образован Володарский сельский район с центром в с. Володарское. В его состав вошли следующие сельсоветы: Володарский, Ерназарский, Жаркентский, Жетыкольский, Камсактинский, Коскольский, Луначарский, Октябрьский из упраздненного Аиртауского района; Андреевский, Каменнобродский, Камышный, Караталский, Красный, Новосельский, Украинский из упраздненного Казанского района. */325/*

Указом Президиума Верховного Совета Казахской ССР от 2 января 1963 г. упразднен Арык-Балыкский район, все его сельсоветы – Арык-Балыкский, Гусаковский, Златогорский, Имантауский, Константиновский, Куспекский, Лобановский, Нижнебурлукский – переданы в состав Чистопольского сельского района. */325/*

Решением Кокчетавского облисполкома от 27 февраля 1964 г. совхозы «Шарыкский» и «Парижская коммуна» переданы Рузаевскому району. Совхозы «Арык-балыкский», им. газеты «Правда» приняты из Чистопольского района. */339/*

Решением Кокчетавского облисполкома от 17 марта 1964 г. Бурлукский откормсовхоз из Украинского сельсовета передан в состав Ерназарского сельсовета. */341/*

Решением Кокчетавского облисполкома от 20 апреля 1964 г. железнодорожная станция Никольско-Бурлукская переименована в станцию им. М. Е. Янко. */344/*

Указом Президиума Верховного Совета Казахской ССР от 30 мая 1964 г. Коскольский сельсовет переименован в Антоновский сельсовет. */347/*

Решением Кокчетавского облисполкома от 11 июня 1964 г. приняты Лобановский, Имантауский, Арыкбалыкский сельсоветы из состава Чистопольского района; переданы в состав Рузаевского района Андреевский и Новосельский сельсоветы. */350/*

Решением Кокчетавского облисполкома от 16 декабря 1965 г. упразднен Камышенский сельсовет с 1 января 1966 г. Село Грачевка, аулы Ботай, Коскуль, железнодорожная станция им. Янко переданы в состав Красного сельсовета; села Высокое и Никольское – в состав Украинского сельсовета.

Переданы из Жетыкольского сельсовета в состав Октябрьского сельсовета села Колесниковка, Дубровная дача, кордон № 24.

Село Пышное, хутора Трудовой крестьянин и Красная горка из Володарского сельсовета переданы в состав Жетыкольского сельсовета. */373,375/*

Решением облисполкома от 16 декабря 1965 г. центр Жетыкольского сельсовета из с. Елецкое перенесен на центральную усадьбу совхоза «Комаровский».

Село Аиртау Ерназарского сельсовета передано в состав Антоновского сельсовета.

Село Чалкар Антоновского сельсовета передано в состав Лобановского сельсовета.

Аул Жетыстык Каменнобродского сельсовета передан в состав Украинского сельсовета.

Село Люботино Украинского сельсовета передано в состав Ерназарского сельсовета. */375/*

Указом Президиума Верховного Совета Казахской ССР от 2 августа 1966 г. переименовано с. Казгородок в с. Сырымбет. Переименованы сельсоветы Ерназарский – в Орловский, Жаркентский – в Аиртауский, Красный – в Казанский, Октябрьский - в Сырымбетский. */382/*

Указом Президиума Верховного Совета Казахской ССР от 2 января 1967 г. вновь образован Арык-Балыкский район с центром в с. Арык-Балык. В состав вошли Арыкбалыкский, Златогорский, Имантауский и Лобановский сельсоветы Володарского района, Константиновский, Куспекский, Нижнебурлукский, Новосветловский Чистопольского района. */393/*

Решением Кокчетавского облисполкома от 27 февраля 1968 г. Жетыкольский и Орловский сельсоветы объединены в один Жетыкольский сельсовет. */410/*

Решением Кокчетавского облисполкома от 5 августа 1968 г. с. Верхний Бурлук из Нижнебурлукского передано в состав Имантауского сельсовета. */417/*

Решением Кокчетавского облисполкома от 6 января 1969 г. Арыкбалыкский и Златогорский сельские советы объединены в один Арыкбалыкский сельсовет, с. Златогорка, Наследниковка переданы в состав Арыкбалыкского сельсовета. */423/*

Решением Кокчетавского облисполкома от 13 августа 1969 г. переданы из Украинского сельсовета в состав Каратальского сельсовета села Высокое и Шукурлюк;

села Грачевка, Ботай, Косколь Казанского сельсовета переданы в состав Каратальского сельсовета. */438/*

Указом Президиума Верховного Совета Казахской ССР от 13 апреля 1972 г. образованному решением Кокчетавского облисполкома от 29 марта 1972 г. сельсовету с центром в с. Елецкое присвоено наименование – Елецкий. В него вошли села Елецкое, Колесниковка, Междуозерное из состава Сырымбетского сельсовета и села Кругловка и Аиртауский лесхоз из состава Жетыкольского сельсовета. */460/*

Решением исполкома Кокчетавского областного Совета депутатов трудящихся от 9 апреля 1973 года образован Златогорский сельсовет с центром в с. Златогорка, село Маденият Жетыкольского сельсовета передано в состав Златогорского сельсовета Арыкбалыкского района. */466,467/*

Согласно Указу Президиума Верховного Совета Казахской ССР от 10 сентября 1974 года, село Берлистык стали транскрибировать на русском языке как Берлистик; село Кенащи как Кенащы. */476/*

Указом Президиума Верховного Совета Казахской ССР от 28 ноября 1975 г. образованному решением Кокчетавского облисполкома от 29 октября 1975 г. сельсовету с центром в с. Даукара присвоено наименование Даукаринский. В его состав переданы села Даукара, Каракамыс Айыртауского; Восточное, Шолакозек Сырымбетского сельсоветов Володарского района. */480/*

Указом Президиума Верховного Совета Казахской ССР от 13 декабря 1977 г. сельсовету с центром в селе Айыртау, образованному решением исполкома Кокчетавского областного Совета народных депутатов от 16 ноября 1977 г., присвоено наименование – Айыртауский. В его состав переданы села Айыртау Антоновского; Орловка, Политотдел Жетыкольского сельсоветов Володарского района. */497/*

Указом Президиума Верховного Совета Казахской ССР от 13 декабря 1977 г. бывший Айыртауский сельсовет переименован в Светловский с центром в селе Светлое. */497/*

Указом Президиума Верховного Совета Казахской ССР от 28 июля 1980 г. сельсовету с центром в селе Аксеновка, образованному решением исполкома Кокчетавского областного Совета народных депутатов от 2 июня 1980 года, присвоено наименование – Аксеновский. В его состав переданы села Аксеновка, Никольско-Бурлукское Казанского; Никольское Украинского сельских Советов. */512/*

Решением исполкома Кокчетавского областного Совета народных депутатов от 8 июля 1981 г. исключены из учетных данных административно-территориального деления Кокчетавской области села: Жаркент Айыртауского, Чапаево Каратальского сельсоветов. */518/*

Решением Кокчетавского облисполкома от 8 августа 1984 г. с. Сартубек из совхоза «Комаровский» Жетыкольского сельсовета передано Володарскому РСХО этого же совета; с. Грачевка из Жетыкольского сельсовета передано Казанскому сельсовету. */526/*

Решением Кокчетавского облисполкома от 30 сентября 1985 г. исключены из учетных данных населенный пункт Детский санаторий и с. Самсоновка Казанского сельсовета. */529/*

Решением исполкома Кокчетавского областного Совета народных депутатов от 5 августа 1986 г. исключено из учетных данных село Жетыстык Украинского сельсовета. */535/*

Решением исполкома Кокчетавского областного Совета народных депутатов от 15 августа 1990 г. изменены территориальные границы Володарского и Жетыкольского сельсоветов: территория центральной усадьбы Совхоза «Комаровский» по ул. Степной с № 1 по № 16, Пушкина с № 1 по № 18 передана из Володарского в состав Жетыкольского сельсовета. */539/*

Айыртауский район.

Постановлением Президиума Верховного Совета Республики Казахстан от 4 мая 1993 г. Володарский район переименован в Айыртауский; село Восточное Даукаринского сельсовета в аул Егендыагаш. */545/*

Решением главы Кокчетавской областной администрации от 24 декабря 1993 г. образованы сельские округа в границах существующих сельских Советов. */551/*

Совместным решением сессии Кокшетауского областного маслихата и акима Кокшетауской области от 30 апреля 1997 г. административный центр района с. Володарское переименован в с. Саумалколь. */563/*

Указом Президента Республики Казахстан от 2 мая 1997 г. территория упраздненного Арыкбалыкского района вошла в состав Айыртауского района. */560/*

Указом Президента Республики Казахстан от 3 мая 1997 г. территория упраздненной Кокшетауской области включена в состав Северо-Казахстанской области. */566/*

Совместным решением XIX сессии Северо-Казахстанского облмаслихата и акима области от 16 ноября 1998 г. исключено из учетных данных с. Люботино Украинского сельского округа. */572/*

Решением акима Северо-Казахстанской области от 24 января 2000 г. аул Мадениет переименован в аул Карасай батыра; с. Златогорка – в аул Агынтай батыра. */583,584/*

Совместным решением IV сессии областного маслихата и акима области от 27 июня 2000 г. образованы:

Лобановский сельский округ, его территория выделена из состава Имантауского с/о с включением в нее сел Лобаново, Заря, Альжанка, Шалкар. Административный центр округа – с. Лобаново;

Каратальский с/о, его территория выделена из состава Казанского с/о с включением в нее сел Каратал, Высокое, Шукурлюк, Косколь, Сарыозек, Ботай. Административный центр – с. Каратал;

Камсактинский с/о, его территория выделена из состава Антоновского с/о с включением в нее сел Карасевка, Бирлестик, Кызыласкер, Оскен, Орлиногорское, из состава Сырымбетского с/о – с. Светлое. */590/*

Совместным решением XVI сессии Северо-Казахстанского областного маслихата и акима области от 27 мая 2005 г. образован Елецкий сельский округ с центром в с. Елецкое путем выделения из территории Жетыкольского сельского округа сел Елецкое, Колесниковка, Междуозерное, Кругловка, Айыртауский лесхоз. Упразднено с. Пронькино Гусаковского сельского округа. */612/*

№ п/п	Наименование административно-территориальной единицы и её центр	Дата образования	Населенные пункты	Изменения состава	Переименования, изменения транскрипции	Дата ликвидации	Состав на 01.01.2007
1	2	3	4	5	6	7	8
1.	**Айыртауский с/о** с. Айыртау ликвид. 25.04.1997 Айыртауский с/с до 24.12.1993	30.06.1966	с. Айыртау с. Жаркент с. Карагамыс	в Жетикольский с/о 25.04.1997 в Сырымбетский с/о 25.04.1997	с. Каракамыс	28.04.1981	
2.	**Аксеновский с/о** с. Аксеновка Аксеновский с/с до 24.12.1993 ликвид. 25.04.1997 в Казанский с/о	13.11.1979	с. Аксеновка с. Никольское с. Бурлукский лесхоз		с. Бурлык		
3.	**Антоновский с/о** с. Антоновка Антоновский с/с до 24.12.1993	[1924]	с. Антоновка а. Жумысшы с. Заря а. Кенащи с. Комаровка с. Лавровка а. Теренколь ст. Уголки	из Луначарского с/о 25.04.1997 из Луначарского с/о 25.04.1997	а. Акана сери в 1993		с. Антоновка а. Акана сери а. Жумысшы с. Заря с. Комаровка с. Лавровка а. Теренколь ст. Уголки

4.	**Арыкбалыкский с/о** с. Арыкбалык Арыкбалыкский с/с до 24.12.1993	[октябрь 1922]	с. Арыкбалык с. Горное с. Златогорка с. Наследниковка с. Мадениет с. Целинное		а. Агынтай батыра 24.01.2000 а. Карасай батыра 24.01.2000		с. Арыкбалык а. Агынтай батыра с. Горное а. Карасай батыра с. Наследниковка с. Целинное
5.	**Володарский с/о** с. Саумалколь Володарский с/с до 24.12.1993	[1920]	с. Володарское с. Новоукраинка	из Жетикольского с/о	с. Саумалколь 30.04.1997		с. Саумалколь с. Новоукраинка
6.	**Гусаковский с/о** с. Гусаковка Гусаковский с/с до 24.12.1993	09.03.1978	с. Гусаковка с. Береславка с. Корсаковка с. Красный кордон с. Малосергеевка с. Новосветловка с. Пронькино	из Новосветловского с/о 25.04.1997 из Новосветловского с/о 25.04.1997 из Новосветловского с/о 25.04.1997 из Новосветловского с/о 25.04.1997 из Новосветловского с/о 25.04.1997		27.05.2005	с. Гусаковка с. Береславка с. Корсаковка с. Красный кордон с. Малосергеевка с. Новосветловка

7.	**Даукаринский с/о** с. Даукара Даукаринский с/с до 24.12.1993 ликвид. 25.04.1997 в Сырымбетский с/о	29.10.1975	с. Даукара с. Светлое				
8.	**Елецкий с/о** с. Елецкое Елецкий с/с до 24.12.1993 ликвид. 25.04.1997 в Жетыкольский с/о вновь образован 27.05.2005	13.04.1972	с. Елецкое с. Айыртауский лесхоз с. Колесниковка с. Кругловка с. Междуозерное		с. Айыртау		с. Елецкое с. Айыртау с. Колесниковка с. Кругловка с. Междуозерное
9.	**Жетыкольский с/о** с. Воскресеновка Жетикольский с/с до 24.12.1993 (с. Саумалколь)	10.02.1935	с. Воскресеновка с. Айыртау с. Галицино с. Орловка с. Новоукраинка с. Маданьят с. Копа с. Красногорка с. Лялинка	из Айыртауского с/о 25.04.1997 в Володарский с/о в Златогорский с/о 17.04.1973 в Златогорский с/о 17.04.1973			с. Воскресеновка с. Айыртау с. Галицино с. Копа с. Красногорка с. Орловка

10.	**Златогорский с/о** с. Златогорка Златогорский с/с до 24.12.1993 ликвид. 06.01.1969 вновь образован 17.04.1973 ликвид. 25.04.1997 в Арыкбалыкский с/о	[1920]	с. Златогорка с. Наследниковка с. Веселое с. Маданиет				
11.	**Имантауский с/о** с. Имантау Имантауский с/с до 24.12.1993	[1922]	с. Имантау с. Ак-Булак с. Верхний Бурлук с. Цуриковка		с. Верхний Бурлык	1977	с. Имантау с. Верхний Бурлык с. Цуриковка
12.	**Казанский с/о** с. Казанка Казанский с/с до 24.12.1993	1939	с. Казанка с. Всеволодовка с. Самсоновка с. Аксеновка с. Никольское с. Бурлык с. Грачевка с. Николо-Бурлык	из Аксеновского с/о 25.04.1997 из Аксеновского с/о 25.04.1997 из Аксеновского с/о 25.04.1997	с. Прекрасное		с. Казанка с. Аксеновка с. Бурлык с. Всеволодовка с. Грачевка с. Николо-Бурлык с. Никольское с. Прекрасное
13.	**Каменнобродский с/о** с. Каменный Брод Каменнобродский с/с до 24.12.1993 ликвид. 25.04.1997 в Украинский с/о	1930	с. Каменный Брод с. Карловка с. Лялинка с. Петропавловка с. Сарсай			1977	

14.	***Камсактинский с/о*** с. Карасевка Камсактинский с/с до 24.12.1993 ликвид. 25.04.1997 в Антоновский с/о вновь образован 27.06.2000	*9.01.1935*	*с. Карасевка* *с. Бирлестик* *с. Кызыласкер* *с. Ускень* *с. Орлиногорск* *с. Светлое*	из Сырымбетского с/о 27.06.2000	с. Оскен		с. Карасевка с. Бирлестик с. Кызыласкер с. Орлиногорск с. Оскен с. Светлое
15.	**Каратальский с/о** с. Каратал Каратальский с/с до 24.12.1993	1929	с. Каратал с. Ботай с. Высокое с. Косколь с. Сарыозек с. Шукурлюк		Шукирлик		с. Каратал с. Ботай с. Высокое с. Косколь с. Сарыозек с. Шукирлик
16.	**Константиновский с/о** с. Констаниновка Константиновский с/с до 24.12.1993	декабрь 1939	с. Константиновка с. Аканбурлык с. Акшок с. Красново с. Куспек с. Матвеевка	из Куспекского с/с 9.10.1993 из Куспекского с/с 9.10.1993 из Куспекского с/с 9.10.1993 из Куспекского с/с 9.10.1993			с. Константиновка с. Аканбурлык с. Акшок с. Красново с. Куспек с. Матвеевка
17.	**Куспекский с/с** с. Куспек ликвид. 9.10.1993 в Константиновский с/с	22.12.1962	с. Куспек с. Ак-Чок с. Акан-Бурлук с. Красново		Акшок Аканбурлык		

18.	**Лобановский с/о** с. Лобаново Лобановский с/с до 24.12.1993	декабрь 1939	с. Лобаново с. Альжанка с. Заря с. Шалкар				с. Лобаново с. Альжанка с. Заря с. Шалкар
19.	**Луначарский с/о** с. Лавровка Луначарский с/с до 24.12.1993 ликвид. 25.04.1997 в Антоновский с/о	1939	с. Лавровка с. Веселое с. Жумущи		Жумысшы	1977	
20.	**Нижнебурлыкский с/о** с. Нижний Бурлык Нижнебурлыкский с/с до 24.12.1993	6.12.1939	с. Нижний Бурлук с. Алтын-Булак с. Якши-Янгизстав		с. Нижний Бурлык с. Алтынбулак с. Жаксы Жалгызтау		с. Нижний Бурлык с. Алтынбулак с. Жаксы Жалгызтау
21.	**Новосветловский с/о** с. Новосветловка Новосветловский с/с до 24.12.1993 ликвид. 25.04.1997 в Гусаковский с/о	декабрь 1939	с. Новосветловка с. Береславка с. Гусаковка с. Красный кордон с. Малосергеевка				
22.	**Светловский с/о** с. Светлое Светловский с/с до 24.12.1993 ликвид. 25.04.1997 в Даукаринский с/о	1.01.1968	с. Светлое				

23.	**Сырымбетский с/о** с. Сырымбет Сырымбетский с/с до 24.12.1993	2.08.1966	с. Сырымбет с. Даукара с. Восточное с. Качиловка с. Каракамыс с. Сарбулак с. Светлое с. Сулыгуль с. Чек-Карагай с. Шолак-озек с. Юдинка	из Даукаринского с/о 25.04.1997 в Камсактинский с/о 27.06.2000	с. Егиндыагаш 19.10.1992 с. Сарыбулак с. Сулыколь с. Шоккарагай с. Шолакозек		с. Сырымбет с. Даукара с. Егиндыагаш с. Каракамыс с. Качиловка с. Сарыбулак с. Сулыколь с. Шоккарагай с. Шолакозек с. Юдинка
24.	**Украинский с/о** с. Кирилловка Украинский с/с до 24.12.1993	17.12.1930	с. Кирилловка с. Тетеревинка с. Жарагаш с. Жетыстык с. Бурлык с. Каменный брод с. Карловка с. Кутузовка с. Петропавловка с. Сарсай с. Сартубек с. Люботино	из Каменнобродского с/о 25.04.1997 из Каменнобродского с/о 25.04.1997 из Каменнобродского с/о 25.04.1997 из Каменнобродского с/о 25.04.1997	с. Кутузовка с 1961 с. Сарысай с. Сарытубек	11.06.1986 30.10.1998	с. Кирилловка с. Бурлык с. Каменный брод с. Карловка с. Кутузовка с. Петропавловка с. Сарысай с. Сарытубек

Примечание: с. Саумалколь является центром Володарского и Жетыкольского сельских округов.

АКЖАРСКИЙ РАЙОН

(Образован в 1997 году путем объединения Ленинградского и Ленинского районов Кокшетауской области)

Социально-экономический паспорт

Административный центр – с. Талшик

Территория – 8,04 тыс. кв. км

Удельный вес территории в области – 8,2%

Сельские округа – 12

Населенные пункты - 28

Население – 21885

Число учебных заведений
- дошкольные – 1
- общеобразовательные школы – 28

Библиотеки – 13

Клубы - 18

Количество действующих юридических лиц – 137
- в сфере здравоохранения и предоставления социальных услуг - 6

Число предприятий малого бизнеса – 41

Объем промышленной продукции – 265,3 млн. тенге

Число сельскохозяйственных предприятий – 40

Объем сельскохозяйственной продукции – 5,9 млрд. тенге

Поголовье скота
- крупный рогатый скот – 18,7 тыс.
- овцы и козы – 17,4 тыс.
- свиньи – 4,2 тыс.
- лошади – 5, 9 тыс.

Посевная площадь – 271,5 тыс. га

Производство сельхозпродукции
- зерновые культуры – 313,9 тыс. т
- семена масличных культур – 0,1 тыс. т
- картофель – 2,0 тыс. т
- овощи – 0,7 тыс. т
- мясо в живом весе – 4,1 тыс. т
- молоко – 28,8 тыс. т
- яйцо – 3,1 млн. штук
- шерсть – 54 т

Карта Акжарского района



Акжарский район
Центр – с. Талшик

Ленинградский район до 2 мая 1997 г. (Указ Президента Республики Казахстан от 2 мая 1997 г. № 3482 // САПП РК. 1997. № 18. С. 156).

Указом Президиума Верховного Совета Казахской ССР от 22 октября 1955 г. в Кокчетавской области образован Ленинградский район с центром в поселке центральной усадьбы совхоза «Ленинградский» с включением в его состав Кишикараойского аулсовета, Горьковского, Кзылтуского, Сталинградского поссоветов на правах сельсоветов Кзылтуского района, Алаботинского, Молотовского, Севастопольского поссоветов на правах сельсоветов Чкаловского района. */182/*

Указом Президиума Верховного Совета Казахской ССР от 31 июля 1956 г. образован поссовет в п. центральной усадьбы зернового совхоза «Кузбасс» на правах сельсовета с присвоением ему наименования – Кузбасский поссовет. */198/*

Указом Президиума Верховного Совета Казахской ССР от 31 июля 1956 г. образован поссовет в п. центральной усадьбы Менжинского зернового совхоза на правах сельсовета с присвоением ему наименования – Менжинский поссовет. */199/*

Указом Президиума Верховного Совета Казахской ССР от 11 января 1957 г. образован Ленинградский сельсовет. */213/*

Указом Президиума Верховного Совета Казахской ССР от 11 января 1957 г. образован поссовет в п. центральной усадьбы Казанского зернового совхоза на правах сельсовета с присвоением ему наименования – Казанский поссовет. */215/*

Указом Президиума Верховного Совета Казахской ССР от 11 января 1957 г. образован поссовет в поселке центральной усадьбы зернового совхоза «Восход» на правах сельсовета с присвоением ему наименования – Восходский поссовет. */216/*

Указом Президиума Верховного Совета Казахской ССР от 23 марта 1957 г. образован поссовет в п. центральной усадьбы Ленинградского зернового совхоза на правах сельсовета с присвоением ему наименования – Совхозный поссовет. */221/*

Указом Президиума Верховного Совета Казахской ССР от 23 марта 1957 г. образован поссовет в п. центральной усадьбы зернового совхоза «Коммунизм» на правах сельсовета с присвоением ему наименования – Новосельский поссовет. */222/*

Указом Президиума Верховного Совета Казахской ССР от 24 октября 1957 г. Молотовский поссовет переименован в Тихоокеанский поссовет. */252/*

Указом Президиума Верховного Совета Казахской ССР от 16 декабря 1959 г. образован Куйбышевский сельсовет с центром в п. Даут. */281/*

Указом Президиума Верховного Совета Казахской ССР от 16 декабря 1959 г. п. Даут переименован в п. Куйбышевский. */281/*

Указом Президиума Верховного Совета Казахской ССР от 6 июля 1960 г. Восходский и Кузбасский поссоветы объединены в один Кузбасский поссовет. */292/*

Решением Кокчетавского облисполкома от 29 апреля 1961 г. образован Айсаринский сельсовет в составе населенных пунктов Айсаринского совхоза, Каменного карьера. */301/*

Указом Президиума Верховного Совета Казахской ССР от 30 декабря 1961 г. Сталинградский сельсовет переименован в Киевский сельсовет. */306/*

Указом Президиума Верховного Совета Казахской ССР от 2 января 1963 г. образован Ленинградский сельский район с центром в с. Ленинградское с включением в его состав 18 аулсельсоветов: Айсаринский, Алаботинский, Восходский, Горьковский, Казанский, Кзылтуский, Киевский, Кишикараойский, Кузбасский, Куйбышевский, Ленинградский, Менжинский, Новосельский, Севастопольский, Совхозный, Тихоокеанский, из Чкаловского района – Железнодорожный, Чкаловский. */325/*

Решением Кокчетавского облисполкома от 4 мая 1964 г. н.п. Октябрьский Железнодорожного сельсовета передан в Абайский сельсовет Красноармейского района. */345/*

Указом Президиума Верховного Совета Казахской ССР от 31 декабря 1964 г. Ленинградский район утвержден как обычный район. Алаботинский, Железнодорожный, Севастопольский, Тихоокеанский, Чкаловский сельсоветы переданы в Чкаловский район. */355/*

Решением Кокчетавского облисполкома от 7 января 1965 г. из Кзылтуского района переданы: г.п. Талшик, Колосовский и Кулыкольский сельсоветы. */357/*

Решением Кокчетавского облисполкома от 21 декабря 1967 г. упразднен Колосовский сельсовет с передачей н.п. Колос, Тугуржол в Талшикский поссовет. */405/*

Решением Кокчетавского облисполкома от 25 января 1968 г. из Щучинского района передан Чистяковский сельсовет. */406/*

Указом Президиума Верховного Совета Казахской ССР от 7 декабря 1973 г. с. Ленинградское – центр Совхозного сельсовета переименовано в с. Совхозное. */473/*

Указом Президиума Верховного Совета Казахской ССР от 13 сентября 1990 г. в восстановленный Ленинский район переданы р.п. Талшик и сельсоветы: Горьковский, Казанский, Колосовский, Кулыкольский, Майский, Новосельский, Тельманский, Уялинский. */540/*

Решением главы Кокшетауской областной администрации от 24 декабря 1993 г. в границах существующих сельсоветов образованы сельские округа. */555/*

Указом Президента Республики Казахстан от 2 мая 1997 г. упразднен Ленинградский район. */564/*

Ленинский район до 2 мая 1997 г. (Указ Президента Республики Казахстан от 2 мая 1997 г. № 3482 // САПП РК. 1997. № 18. С. 156).

Указом Президиума Верховного Совета Казахской ССР от 25 декабря 1973 г. в Кокчетавской области образован Ленинский район с центром в пгт Талшик. */474/*

Указом Президиума Верховного Совета Казахской ССР от 13 сентября 1990 г. в Кокчетавской области восстановлен Ленинский район с центром – р.п. Талшик с включением в его состав из Ленинградского района р.п. Талшик и сельсоветов: Горьковский, Казанский, Колосовский, Кулыкольский, Майский, Новосельский, Тельманский, Уялинский. */534/*

Решением главы Кокшетауской областной администрации от 24 декабря 1993 г. в границах существующих сельсоветов образованы сельские округа. */546/*

Акжарский район

Указом Президента Республики Казахстан от 2 мая 1997 г. Ленинский район Кокшетауской области переименован в Акжарский. */564/*

Указом Президента Республики Казахстан от 3 мая 1997 г. упразднена Кокшетауская область с включением ее территории в состав Северо-Казахстанской области. */566/*

Совместным решением 19 сессии Северо-Казахстанского областного маслихата и акима области от 16 ноября 1998 г. № 19/10-241 упразднены н.п. Буланбай Уялинского сельского округа, Жанатлек Совхозного сельского округа, Кызылтан Алкатерекского сельского округа. */590/*

Совместным решением 4 сессии Северо-Казахстанского областного маслихата и акима области от 27 июня 2000 г. образован Айсаринский сельский округ путем выделения его территории из состава Алкатерекского сельского округа с включением в него с. Айсаринское, а. Кызылагаш из Нижнебурлукского сельского округа. Административный центр – с. Айсаринское. */590/*

Совместным решением 4 сессии Северо-Казахстанского областного маслихата и акима области от 27 июня 2000 г. образован Кенащинский сельский округ путем выделения его территории из состава Кишикараойского сельского округа с включением в него с. Менжинское, а. Байтус. Административный центр – с. Менжинское. */590/*

Совместным решением 4 сессии Северо-Казахстанского областного маслихата от 27 июня 2000 г. образован Кулыкольский сельский округ путем выделения его территории из состава Талшикского сельского округа с включением в него с. Кулыколь, Карашилик. Административный центр – с. Кулыколь. */590/*

Совместным решением 4 сесссии Северо-Казахстанского областного маслихата и акима области от 27 июня 2000 г. № образован Майский сельский округ путем выделения его территории из состава Уялинского сельского округа с включением в него с. Майское, а. Жанатурмыс, а. Найзатомар. Административный центр – с. Майское. */590/*

Совместным решением 4 сессии Северо-Казахстанского областного маслихата и акима области от 27 июня 2000 г. передано в Ленинградский сельский округ с. Кызылтуское Совхозного сельского округа. */590/*

Совместным решением 22 сессии Северо-Казахстанского областного маслихата и акима области от 26 сентября 2002 г. упразднен н.п. Булак Совхозного сельского округа. */599/*

Совместным решением Северо-Казахстанского областного маслихата и акима области от 24 декабря 2002 года п.г.т. Талшик отнесен к категории села. */600/*

№ п/п	Наименование административно-территориальной единицы и её центр	Дата образования	Населенные пункты	Изменения состава	Переименования, изменения транскрипции	Дата ликвидации	Состав на 01.01.2007
1	2	3	4	5	6	7	8
1.	**Айсаринский с/о** с. Айсаринское	27.06.2000	с. Айсаринское с. Кызылагаш	из Алкатерекского с/о 27.06.2000 из Нижне-Бурлукского с/о 27.06.2000			с. Айсаринское
2.	**Алкатерекский с/о** а. Алкатерек	24.12.1993	а. Алкатерек с. Айсаринское с. Кызылагаш с. Кызылтан	в Айсаринский с/о 27.06.2000		30.10.1998 30.10.1998	а. Алкатерек
3.	**Восходский с/о** с. Восходское Восходский с/с до 24.12.1993	11.01.1957	с. Восходское с. Кузбасское				с. Восходское с. Кузбасское
4.	**Кенащинский с/о** с. Менжинское	27.06.2000	с. Менжинское с. Байтус	из Кишикараойского с/о 27.06.2000 из Кишикараойского с/о 27.06.2000			с. Кенащи с. Байтус
5.	**Кишикараойский с/о** с. Бостандык Кишикаройский с/с до 24.12.1993	28.06.1955	с. Бостандык с. Байтус с. Киевское с. Менжинское	в Кенащинский с/о 27.06.2000 в Кенащинский с/о 27.06.2000			с. Бостандык с. Киевское

6.	**Кулыкольский с/о** с. Кулыколь	27.06.2000	с. Кулыколь с. Карашилик	из Талшикского с/о 27.06.2000 из Талшикского с/о 27.06.2000			с. Кулыколь с. Карашилик
7.	**Ленинградский с/о** с. Ленинградское Ленинградский с/с до 24.12.1993	11.01.1957	с. Ленинградское с. Куйбышевское с. Кызылтуское	из Совхозного с/о 27.06.2000			с. Ленинград-ское с. Даут с. Кызылтуское
8.	**Майский с/о** с. Майское	27.06.2000	с. Майское а. Жанатурмыс а. Найзатомар	из Уялинского с/о 27.06.2000 из Уялинского с/о 27.06.2000 из Уялинского с/о 27.06.2000			с. Майское а. Жанатурмыс а. Найзатомар
9.	**Новосельский с/о** с. Горьковское Новосельский с/с до 24.12.1993	23.03.1957	с. Горьковское с. Новосельское				с. Горьковское с. Новосельское
10.	**Совхозный с/о** с. Совхозное Совхозный с/с до 24.12.1993	23.03.1957	с. Совхозное с. Ащиколь с. Бауркамыс с. Булак с. Жанатлек с. Кызылтуское	в Ленинградский с/о 27.06.2000		26.09.2002 30.10.1998	с. Совхозное с. Ащиколь с. Бауркамыс
11.	**Талшикский с/о** с. Талшик Талшикский с/с до 24.12.1993	[25.12.1973]	с. Талшик с. Казанское с. Карашилик с. Кулыколь а. Тугыржап с. Ульгули	в Кулыкольский с/о 27.06.2000 в Кулыкольский с/о 27.06.2000			с. Талшик с. Казанское а. Тугыржап с. Ульгули

12.	**Уялинский с/о** с. Уялы Уялинский с/с до 24.12.1993	[07.12.1973]	с. Уялы с. Аксары с. Буланбай с. Жанатурмыс с. Жаркын с. Коминтерн с. Майское с. Найзатомар	 в Майский с/о 27.06.2000 в Майский с/о 27.06.2000 в Майский с/о 27.06.2000		30.10.1998	с. Уялы с. Аксары с. Жаркын

Карта Аккайынского района



АККАЙЫНСКИЙ РАЙОН

(До 1999 года Советский район)

Социально-экономический паспорт

Дата образования - 3 сентября 1928 года

Административный центр – с. Смирново

Территория – 4,71 тыс. кв. км

Удельный вес территории в области – 4,8%

Сельские округа – 12

Населенные пункты – 34

Население – 28194

Число учебных заведений
- дошкольные – 2
- общеобразовательные школы – 32

Библиотеки – 14

Клубы - 19

Лечебно-профилактические организации – 14

Количество действующих юридических лиц – 186

Число предприятий малого бизнеса – 68

Объем промышленной продукции – 465,8 млн. тенге

Число сельскохозяйственных предприятий – 55

Объем сельскохозяйственной продукции – 5,8 млрд. тенге

Поголовье скота
- крупный рогатый скот – 20,4 тыс.
- овцы и козы – 7,6 тыс.
- свиньи – 11,5 тыс.
- лошади – 2,9 тыс.

Посевная площадь – 195,2 тыс. га

Производство сельхозпродукции
- зерновые культуры – 268,6 тыс. т
- семена масличных культур – 2,9 тыс. т
- картофель – 20,3 тыс. т
- овощи – 12,6 тыс. т
- мясо в живом весе – 4,9 тыс. т
- молоко – 30,4 тыс. т
- яйцо – 6,2 млн. штук
- шерсть – 23 т

Аккайынский район
Центр – с. Смирново

Бейнеткорский район – до 31 июля 1940 г. (Указ Президиума Верховного Совета Казахской ССР от 31 июля 1940 г. // ГАСКО. Ф. 1189. Оп. 1. Д. 796. Л. 135).

Постановлением Президиума ВЦИК от 3 сентября 1928 года образован Бейнеткорский район с центром в п. Кедей. */1/*

Постановлением ЦИК и СНК Казахской АССР от 17 декабря 1930 года утверждено низовое районирование с центром в ауле Шолак-Дощан в составе 19 сельских советов: Астраханского, Веселовского, Григорьевского, Дашко-Николаевского Ивановского, Новороссийского, Полтавского, Рублевского и номерных аулсоветов Бейнеткорского района. */5/*

Постановлением Президиума Каз. ЦИКа от 11 сентября 1931 года Сенновский и Миловидовский сельсоветы переданы из Кокчетавского в состав Бейнеткорского района. */10/*

Постановлением ВЦИК от 11 января 1932 года центр Бейнеткорского района перенесен из с. Шолак-Дощан на ст. Киялы. */11/*

Постановлением Президиума Каз. ЦИКа от 27 февраля 1932 года утверждено новое низовое районирование в составе 16 сельских и аульных советов: Андреевского, Арал-Агашского (образован объединением Рублевского сельсовета с аулсоветом № 8), Аяккульского (аулсовет № 6), Голощекинского (образован объединением аулсоветов № 9 и № 5), Григорьевского, Ивановского, Исаевского (образован объединением Астраханского сельсовета и аулсовета № 2), Караагашского (аулсовет № 11) Кара-Томарского (аулсовет № 1), Коктерекского (аулсовет № 8), Кучковского, Молотовского (аулсовет № 3), Плоского, Полтавского, Сартомарского (аулсовет № 7) Сенновского. */15/*

Постановлением ВЦИК от 10 марта 1932 года Бейнеткорский район вошел в состав образованной Карагандинской области. */17/*

Решением Карагандинского облисполкома от 26 октября 1934 г. образован Киялинский поселковый совет. */26/*

Постановлением Президиума ВЦИК от 31 января 1935 года к Бейнеткорскому району отнесены сельсоветы: Молотовский, Сартомарский, Исаевский, Коктерекский, Григорьевский, Кучковский, Аяккульский, Голощекинский, Аралагашский Ивановский, Полтавский, Сенной, Киялинский, Чаглинский.

В состав Красноармейского района переданы Андреевский, Богодуховский Блюхерский сельсоветы.

В состав Ленинского района переданы Карагашский, Тарангульский, Красноармейский, Летовочный сельсоветы.

В состав Петропавловского района передан сельсовет Плоский. */27/*

Постановлением ВЦИК от 10 февраля 1935 года центром Бейнеткорского района вновь утверждено с. Шолак-Дощан. */28/*

Постановлением Президиума Карагандинского облисполкома от 10 февраля 1935 г. на основании постановления Президиума Каз. ЦИКа от 9 января 1935 г. утвержден Бейнеткорский район в составе следующих сельских, аульных и поселковых советов: Арал-Агашского, Аяккульского, Голощекинского, Григорьевского

Исаевского, Ивановского, Коктерекского, Киялинского, Кучковского, Молотовского, Полтавского, Сартомарского, Сенновского, Чаглинского. */46/*

Постановлением ВЦИК от 29 июля 1936 года Бейнеткорский район вошел в состав вновь образованной Северо-Казахстанской области. */85/*

Постановлением Президиума Верховного Совета Казахской ССР от 14-15 ноября 1938 г. Исаевский сельсовет переименован в Кагановичский сельсовет. */96/*

Постановлением Президиума Северо-Казахстанского облисполкома от 13 января 1939 года Голощекинский сельсовет переименован в Амангельдинский сельсовет. */99/*

Советский район – до 11 марта 1999 г. (Указ Президента Республики Казахстан от 11 марта 1999 г. // ГАСКО. Ф. 669. Оп. 1. Д. 567. Л. 48).

Указом Президиума Верховного Совета Казахской ССР от 31 июля 1940 года Бейнеткорский район переименован в Советский. */115/*

Решением Северо-Казахстанского облисполкома от 10 марта 1941 года в селе Смирново образован рабочий поселковый Совет. */117/*

Указом Президиума Верховного Совета Казахской ССР от 23 мая 1941 г. центр Советского района перенесен из селения Шолак-Дощан в селение Смирново. */118/*

Указом Президиума Верховного Совета Казахской ССР от 23 мая 1941 года райцентр Советского района Смирново отнесен к категории рабочих поселков и получил наименование рабочий поселок Смирновский. */119/*

Указом Президиума Верховного Совета Казахской ССР от 16 марта 1948 г. Советский зерносовхоз передан в административно-территориальное подчинение Булаевскому району. */125/*

Указом Президиума Верховного Совета Казахской ССР от 14 июля 1954 года образован Чаглинский поселковый Совет с центром в поселке центральной усадьбы Чаглинского совхоза. Упразднены Аяккульский и Молотовский сельсоветы. */175/*

Решением Северо-Казахстанского облисполкома от 4 августа 1954 года образован Киялинский сельсовет. */175[а]/*

Указом Президиума Верховного Совета Казахской ССР от 21 октября 1955 г. территория Молодежного зернового совхоза передана из Советского в состав Булаевского района. */181/*

Указом Президиума Верховного Совета Казахской ССР от 27 апреля 1956 г. земли, выделяемые из участков совхоза «Лесные поляны», областной конторы Заготскот и Селектинского госземфонда, общей площадью 14 884 гектара, переданы из Советского района в состав Булаевского района. Населенный пункт Кзыл-Жулдуз из Приишимского передан в состав Коктерекского сельсовета Советского района. */186/*

Указом Президиума Верховного Совета Казахской ССР от 11 января 1957 г. населенные пункты Арал-Агаш и Уш-Кзыл из Арал-Агашского сельсовета переданы в состав Коктерекского сельского Совета; Арал-Агашский сельсовет переименован в Рублевский. */211/*

Указом Президиума Верховного Совета Казахской ССР от 30 июля 1957 года населенные пункты Трудовое Смирновского поссовета, Бозарал и Мужик-Бай

Аккайынский район
Центр – с. Смирново

Бейнеткорский район – до 31 июля 1940 г. (Указ Президиума Верховного Совета Казахской ССР от 31 июля 1940 г. // ГАСКО. Ф. 1189. Оп. 1. Д. 796. Л. 135).

Постановлением Президиума ВЦИК от 3 сентября 1928 года образован Бейнеткорский район с центром в п. Кедей. */1/*

Постановлением ЦИК и СНК Казахской АССР от 17 декабря 1930 года утверждено низовое районирование с центром в ауле Шолак-Дощан в составе 19 сельских советов: Астраханского, Веселовского, Григорьевского, Дашко-Николаевского, Ивановского, Новороссийского, Полтавского, Рублевского и номерных аулсоветов Бейнеткорского района. */5/*

Постановлением Президиума Каз. ЦИКа от 11 сентября 1931 года Сенновский и Миловидовский сельсоветы переданы из Кокчетавского в состав Бейнеткорского района. */10/*

Постановлением ВЦИК от 11 января 1932 года центр Бейнеткорского района перенесен из с. Шолак-Дощан на ст. Киялы. */11/*

Постановлением Президиума Каз. ЦИКа от 27 февраля 1932 года утверждено новое низовое районирование в составе 16 сельских и аульных советов: Андреевского, Арал-Агашского (образован объединением Рублевского сельсовета с аулсоветом № 8), Аяккульского (аулсовет № 6), Голощекинского (образован объединением аулсоветов № 9 и № 5), Григорьевского, Ивановского, Исаевского (образован объединением Астраханского сельсовета и аулсовета № 2), Караагашского (аулсовет № 11), Кара-Томарского (аулсовет № 1), Коктерекского (аулсовет № 8), Кучковского, Молотовского (аулсовет № 3), Плоского, Полтавского, Сартомарского (аулсовет № 7), Сенновского. */15/*

Постановлением ВЦИК от 10 марта 1932 года Бейнеткорский район вошел в состав образованной Карагандинской области. */17/*

Решением Карагандинского облисполкома от 26 октября 1934 г. образован Киялинский поселковый совет. */26/*

Постановлением Президиума ВЦИК от 31 января 1935 года к Бейнеткорскому району отнесены сельсоветы: Молотовский, Сартомарский, Исаевский, Коктерекский, Григорьевский, Кучковский, Аяккульский, Голощекинский, Аралагашский, Ивановский, Полтавский, Сенной, Киялинский, Чаглинский.

В состав Красноармейского района переданы Андреевский, Богодуховский, Блюхерский сельсоветы.

В состав Ленинского района переданы Карагашский, Тарангульский, Красноармейский, Летовочный сельсоветы.

В состав Петропавловского района передан сельсовет Плоский. */27/*

Постановлением ВЦИК от 10 февраля 1935 года центром Бейнеткорского района вновь утверждено с. Шолак-Дощан. */28/*

Постановлением Президиума Карагандинского облисполкома от 10 февраля 1935 г. на основании постановления Президиума Каз. ЦИКа от 9 января 1935 г. утвержден Бейнеткорский район в составе следующих сельских, аульных и поселковых советов: Арал-Агашского, Аяккульского, Голощекинского, Григорьевского,

Исаевского, Ивановского, Коктерекского, Киялинского, Кучковского, Молотовского, Полтавского, Сартомарского, Сенновского, Чаглинского. */46/*

Постановлением ВЦИК от 29 июля 1936 года Бейнеткорский район вошел в состав вновь образованной Северо-Казахстанской области. */85/*

Постановлением Президиума Верховного Совета Казахской ССР от 14-15 ноября 1938 г. Исаевский сельсовет переименован в Кагановичский сельсовет. */96/*

Постановлением Президиума Северо-Казахстанского облисполкома от 13 января 1939 года Голощекинский сельсовет переименован в Амангельдинский сельсовет. */99/*

Советский район – до 11 марта 1999 г. (Указ Президента Республики Казахстан от 11 марта 1999 г. // ГАСКО. Ф. 669. Оп. 1. Д. 567. Л. 48).

Указом Президиума Верховного Совета Казахской ССР от 31 июля 1940 года Бейнеткорский район переименован в Советский. */115/*

Решением Северо-Казахстанского облисполкома от 10 марта 1941 года в селе Смирново образован рабочий поселковый Совет. */117/*

Указом Президиума Верховного Совета Казахской ССР от 23 мая 1941 г. центр Советского района перенесен из селения Шолак-Дощан в селение Смирново. */118/*

Указом Президиума Верховного Совета Казахской ССР от 23 мая 1941 года райцентр Советского района Смирново отнесен к категории рабочих поселков и получил наименование рабочий поселок Смирновский. */119/*

Указом Президиума Верховного Совета Казахской ССР от 16 марта 1948 г. Советский зерносовхоз передан в административно-территориальное подчинение Булаевскому району. */125/*

Указом Президиума Верховного Совета Казахской ССР от 14 июля 1954 года образован Чаглинский поселковый Совет с центром в поселке центральной усадьбы Чаглинского совхоза. Упразднены Аяккульский и Молотовский сельсоветы. */175/*

Решением Северо-Казахстанского облисполкома от 4 августа 1954 года образован Киялинский сельсовет. */175[а]/*

Указом Президиума Верховного Совета Казахской ССР от 21 октября 1955 г. территория Молодежного зернового совхоза передана из Советского в состав Булаевского района. */181/*

Указом Президиума Верховного Совета Казахской ССР от 27 апреля 1956 г. земли, выделяемые из участков совхоза «Лесные поляны», областной конторы Заготскот и Селектинского госземфонда, общей площадью 14 884 гектара, переданы из Советского района в состав Булаевского района. Населенный пункт Кзыл-Жулдуз из Приишимского передан в состав Коктерекского сельсовета Советского района. */186/*

Указом Президиума Верховного Совета Казахской ССР от 11 января 1957 г. населенные пункты Арал-Агаш и Уш-Кзыл из Арал-Агашского сельсовета переданы в состав Коктерекского сельского Совета; Арал-Агашский сельсовет переименован в Рублевский. */211/*

Указом Президиума Верховного Совета Казахской ССР от 30 июля 1957 года населенные пункты Трудовое Смирновского поссовета, Бозарал и Мужик-Бай

Амангельдинского аулсовета переданы в состав Григорьевского сельсовета; Добровольное, Карагаш и Айбас Амангельдинского аулсовета, Баракуль, Бажанкуль Кучковского сельсовета – в состав Киялинского поссовета; село Власовка Киялинского поссовета и разъезд № 6 Смирновского поссовета – в состав Амангельдинского аулсовета. Ивановский и Григорьевский сельсоветы преобразованы в поселковые советы на правах сельсоветов.

Упразднен Полтавский сельсовет, населенные пункты Полтавка и Умуткер переданы в состав Ивановского сельсовета; Новороссийка и Лесные поляны – в состав Черкасского поссовета; упразднен Сартомарский аулсовет, населенные пункты Сартомар, Тенельдик, Кзыл-Ту переданы в состав Молодежного поссовета Булаевского района. Кагановичский сельсовет и Коктерекский аульный совет объединены в один, с переименованием его в Ленинский поссовет. */244/*

Указом Президиума Верховного Совета Казахской ССР от 3 октября 1957 года территория государственной лесной дачи «Долгие рощи» передана из Советского района в состав Скворцовского сельсовета Полудинского района. */248/*

Указом Президиума Верховного Совета Казахской ССР от 30 сентября 1958 года населенные пункты 17 км, разъезды №№ 1, 2 переданы из Асановского сельсовета в административное подчинение Смирновского поссовета. */268/*

Решением Северо-Казахстанского облисполкома от 10 июня 1959 г. присвоены наименования номерным разъездам Казахской железной дороги: р-ду № 1 – «Жана-Турмыс», р-ду № 2 – «Шаховской», р-ду № 3 – «Кауданды», р-ду № 4 – «Бозарал», р-ду № 5 – «Жанажол», р-ду № 6 – «Совет», р-ду № 7 – «Чаглы». */272/*

Указом Президиума Верховного Совета Казахской ССР от 6 марта 1961 года райцентр Советского района Смирново отнесен к категории городских поселков Казахской ССР. */298/*

Решением Северо-Казахстанского облисполкома от 11 апреля 1962 года Амангельдинский, Сенновский, Кучковский сельсоветы объединены в один с центром в селе Власовка, ему присвоено наименование «Власовский». */316/*

Указом Президиума Верховного Совета Казахской ССР от 2 января 1963 г. из упраздненного Полудинского района приняты Асановский, Бугровский, Гавринский, Полудинский, Светлопольский, Токушинский, Ярминский сельсоветы, из Приишимского – Акбасский и Бишкульский. */326/*

Указом Президиума Верховного Совета Казахской ССР от 2 января 1963 года образован Советский сельский район, центр – городской поселок Смирновский. */326/*

Решением Северо-Казахстанского облисполкома от 4 января 1963 года совхозы «Озерный», им. Мичурина Петропавловского горсовета переданы в административно – территориальное подчинение Бишкульского сельсовета. */327/*

Решением Северо-Казахстанского облисполкома от 3 мая 1963 г. Гавринский сельсовет передан в состав Булаевского района; упразднен Ярминский сельский совет; населенные пункты Малиновое, Гортоп, Раздолье Гавринского сельсовета переданы в состав Бугровского сельсовета. */329/*

Указом Президиума Верховного Совета Казахской ССР от 31 декабря 1964 г. Асановский, Бишкульский, Бугровский, Светлопольский сельсоветы переданы в состав Соколовского района. */355/*

Решением Северо-Казахстанского облисполкома от 9 июня 1965 года упразднен Акбасский сельсовет с передачей населенных пунктов Акбас, Трудовая Нива, Чапаево в состав Бескольского сельсовета Соколовского района; Жалтырь – в состав Заречного сельсовета Ленинского района. */363/*

Решением Северо-Казахстанского облисполкома от 21 июня 1966 года населенные пункты Добровольское, Айбас из Киялинского сельсовета переданы в состав Черкасского сельсовета; населенные пункты Кучковка, Елизаветовка, Шнуровка из Власовского сельского Совета переданы в состав Киялинского сельского совета; с. Сергеевка из Токушинского сельского Совета передано в состав Ивановского сельского Совета. */380/*

Решением Северо-Казахстанского облисполкома от 6 января 1967 года Полудинский сельсовет из Советского района передан в состав Булаевского района. */394/*

Решением Северо-Казахстанского облисполкома от 27 августа 1968 года населенный пункт Лесные Поляны передан из административно-территориального подчинения Черкасского сельсовета в состав Ивановского сельсовета. */420/*

Указом Президиума Верховного Совета Казахской ССР от 19 сентября 1968 года образован новый сельсовет Полтавский с центром в селе Полтавка, с включением в его состав населенных пунктов Борки и Полтавка, исключив их из Ивановского сельсовета, Лесные Поляны, исключив их из состава Черкасского сельсовета. */422/*

Указом Президиума Верховного Совета Казахской ССР от 16 августа 1971 года присвоены наименования следующим населенным пунктам:

- поселку центральной усадьбы совхоза Смирновский Григорьевского сельсовета – село Трудовое;
- поселку центральной усадьбы совхоза Киялинский Киялинского сельсовета – село Киялы;
- поселку отделения № 2 совхоза Киялинский Киялинского сельсовета – село Гагарино;
- поселку отделения № 3 совхоза Киялинский Киялинского сельсовета – село Земледельческое;
- поселку центральной усадьбы совхоза Ленинский Ленинского сельсовета – село Ленинское;
- поселку центральной усадьбы Советского лесхоза Ленинского сельсовета – село Каратомар;
- поселку отделения № 2 совхоза Полтавский Полтавского сельсовета – село Лесные Поляны;
- поселку центральной усадьбы Полудинского лесхоза Токушинского сельсовета – село Сосновка;
- поселку центральной усадьбы Северо-Казахстанской государственной сельскохозяйственной опытной станции Чаглинского сельсовета – село Чаглы;

- Поселку отделения №1 Северо -Казахстанской Государственной сельскохозяйственной опытной станции Чаглинского сельсовета – село Южное;
- поселку отделения № 3 Северо-Казахстанской Государственной сельскохозяйственной опытной станции Чаглинского сельсовета – село Степное;
- поселку центральной усадьбы совхоза Черкасский Черкасского сельсовета – село Черкасское;
- поселку отделения № 3 совхоза Черкасский Черкасского сельсовета – село Целинное;
- поселку центральной усадьбы откормсовхоза Никитинский Смирновского поселкового Совета – село Никитино. */453/*

Указом Президиума Верховного Совета Казахской ССР от 7 июля 1972 года сельсовету, образованному на основании решения Северо-Казахстанского облисполкома от 26 июня 1972 г. с центром в селе Астраханка, присвоено наименование Астраханский. В его состав переданы населенные пункты Астраханка, Каратомар Ленинского сельсовета. */461/*

Указом Президиума Верховного Совета Казахской ССР от 11 октября 1973 года городской поселок Смирновский переименован в городской поселок Смирново. */470/*

Решением Северо-Казахстанского облисполкома от 22 апреля 1976 года с. Никитино из Смирновского поселкового совета передано в состав Григорьевского сельсовета. */482/*

Решением Северо-Казахстанского облисполкома от 25 августа 1977 г. образован Новороссийский сельсовет в составе сел Новороссийское и Целинное. */493/*

Указом Президиума Верховного Совета Казахской ССР от 5 мая 1978 года сельсовету, образованному решением Северо-Казахстанского облисполкома от 13 апреля 1978 г., с центром в селе Аралагаш присвоено наименование Аралагашский. В его состав переданы населенные пункты: Аралагаш Ленинского сельсовета, Амангельды Власовского сельсовета Советского района. */504/*

Решением Северо-Казахстанского облисполкома от 5 ноября 1985 года из учетных данных исключены населенные пункты: с. Миловидовка и разъезд Совет Власовского сельсовета; с. Никитино Григорьевского сельсовета; с. Елизаветинка и с. Курья Киялинского сельсовета; с. Жана-Конус и с. Иглек Ленинского сельсовета; с. Баянды Рублевского сельсовета. */530/*

Решением Северо-Казахстанского облисполкома от 28 января 1988 года исключен из учетных данных населенный пункт Водонасосная станция Смирновского поссовета, с подчинением его в административном и территориальном отношениях Смирновскому поссовету. */534/*

Постановлением главы администрации Северо-Казахстанской области от 12 января 1994 г. образованы сельские округа в границах существовавших сельских советов: Аралагашский, Астраханский, Власовский, Григорьевский, Ивановский, Киялинский, Ленинский, Новороссийский, Полтавский, Рублевский, Токушинский, Чаглинский, Черкасский. */552/*

Совместным решением XII сессии Северо-Казахстанского областного маслихата и акима области от 12 февраля 1997 г. упразднен Чаглинский сельский округ с передачей его в подчинение Власовскому сельскому округу. */558/*

Совместным решением XII сессии Северо-Казахстанского областного маслихата и акима области от 12 февраля 1997 г. упразднен Новороссийский сельский округ с передачей его в подчинение Черкасскому сельскому округу. */558/*

Совместным решением XIX сессии Северо-Казахстанского областного маслихата и акима области от 16 ноября 1998 г. упразднен разъезд Шагалы Киялинского сельского округа. */572/*

Решением акима Северо-Казахстанской области от 10 января 1999 года Ленинский сельский округ переименован в Лесной. */574,575/*

Аккайынский район.

Указом Президента Республики Казахстан от 11 марта 1999 года Советский район переименован в Аккайынский. */576/*

Совместным решением III сессии Северо-Казахстанского областного маслихата и акима области от 28 марта 2000 г. объединены Аралагашский сельский округ с Рублевским сельским округом с центром в с. Аралагаш. */590/*

Совместным решением III сессии Северо-Казахстанского областного маслихата и акима области от 28 марта 2000 г. образован Чаглинский сельский округ путем выделения его из состава Власовского сельского округа с включением в него сел Чаглы, Степное, Южное, центр – с. Чаглы. */590/*

Совместным решением XX сессии Северо-Казахстанского областного маслихата и акима области от 26 сентября 2002 г. упразднен остановочный пункт «2652 километр» Токушинского сельского округа. */599/*

Совместным решением XXVII сессии Северо-Казахстанского областного маслихата и акима области от 8 августа 2003 г. упразднены с. Сергеевка Ивановского сельского округа, с. Гагарино Киялинского сельского округа, разъезды Жанатурмыс, Шаховское, Каунданды, Бозарал, Жанажол Смирновского поселкового округа. */609/*

Совместным решением IV сессии Северо-Казахстанского областного маслихата и акима области от 27 января 2004 г. статус пос. Смирново изменен на село Смирново. */611/*

Совместным решением XVI сессии Северо-Казахстанского областного маслихата и акима области от 27 мая 2005 г. упразднены с. Кольцовка Токушинского сельского округа и с. Целинное Черкасского сельского округа. */612/*

№ п/п	Наименование административно-территориальной единицы и её центр	Дата образования	Населенные пункты	Изменения состава	Переименования, изменения транскрипции	Дата ликвидации	Состав на 01.01.2007
1	2	3	4	5	6	7	8
1.	**Аралагашский с/о** с. Аралагаш Аралагашский с/с до 12.01.1994	13.04.1978	с. Аралагаш с. Амангельды с. Рублевка	из Рублевского с/о 28.03.2000			с. Аралагаш с. Амангельды с. Рублёвка
2.	**Астраханский с/о** с. Астраханка Астраханский с/с до 12.01.1994	26.06.1972	с. Астраханка с. Каратомар				с. Астраханка с. Каратомар
3.	**Власовский с/о** с. Власовка Власовский с/с до 12.01.1994	27.10.1924	с. Власовка с. Безлесное с. Сенное с. Степное с. Южное с. Чаглы	в Чаглинский с/о 28.03.2000 в Чаглинский с/о 28.03.2000 в Чаглинский с/о 28.03.2000			с. Власовка с. Безлесное с. Сенное
4.	**Григорьевский с/о** с. Трудовое Григорьевский с/с до 12.01.1994	27.11.1924	с. Трудовое с. Григорьевка а. Кенжегалы а. Коктерек				с. Трудовое с. Григорьевка а. Кенжегалы а. Коктерек
.	**Ивановский с/о** с. Ивановка Ивановский с/с до 12.01.1994	3.09.1928	с. Ивановка с. Сергеевка с. Ульги			08.08.2003	с. Ивановка с. Ульги

6.	**Киялинский с/о** с. Киялы Киялинский с/с до 12.01.1994	26.10.1934	с. Киялы с. Барыкуль с. Гагарино с. Земледельче- ское с. Кучковка р-д Шагалы		Барыколь	8.08.2003 30.10.1998	с. Киялы, с. Барыколь с. Земледельче- ское с. Кучковка
7.	**Лесной с/о** с. Ленинское Ленинский с/с до 12.01.1994 Ленинский с/о до 10.01.1999	27.10.1924	с. Ленинское а. Дайындык а. Кзыл-Жулдуз		а. Кызыл жул- дыз		с. Ленинское а. Дайындык а. Кызыл жул- дыз
8.	**Новороссийский** **с/о** с. Новороссийское Новороссийский с/с до 12.01.1994 Ликвидирован 12.02.1997 в Черкас- ский с/о	25.08.1977	с. Новороссийское с. Целинное				
9.	**Полтавский с/о** с. Полтавка Полтавский с/с до 12.01.1994	19.09.1968	с. Полтавка с. Борки с. Лесные Поляны				с. Полтавка с. Борки с. Лесные Поля- ны
10.	**Рублёвский с/о** с. Рублевка Рублевский с/с до 12.01.1994 Ликвидирован 28.03.2000 в Арала- гашский с/о	27.10.1924	с. Рублёвка				

11.	**Смирновский с/о** с. Смирново Смирновский п/с до 12.01.1994	23.05.1941	п. Смирново р-д Бозарал р-д Жанажол р-д Жанатурмыс р-д Каунданды р-д Шаховской		с. Смирново с 27.01.2004	 08.08.2003 08.08.2003 08.08.2003 08.08.2003 08.08.2003	с. Смирново
12.	**Токушинский с/о** с. Токуши Токушинский с/с до 12.01.1994	27.10.1924	с. Токуши с. Камышлово с. Кольцовка с. Сосновка ост. пункт 2652 км с. Тюменка	в Соколовский р-н 12.02.1997		27.05.2005 26.09.2002	с. Токуши с. Камышлово с. Тюменка
13.	**Чаглинский с/о** с. Чаглы Чаглинский с/с до 12.01.1994 Ликвидирован 12.02.1997 в Власовский с/о Вновь образован 28.03.2000	14.07.1954	с. Чаглы с. Степное с. Южное				с. Чаглы с. Степное с. Южное
14.	**Черкасский с/о** с. Черкасское Черкасский с/с до 12.01.1994	30.07.1957	с. Черкасское с. Добровольское с. Новороссийское с. Целинное	из Новороссийского с/о 12.02.1997		27.05.2005	с. Черкасское с. Добровольс-кое с. Новороссийское

Карта Есильского района



ЕСИЛЬСКИЙ РАЙОН

(До 1997 года Ленинский район)

Социально-экономический паспорт

Дата образования - 3 сентября 1928 года

Административный центр – с. Явленка

Территория – 5,14 тыс. кв. км

Удельный вес территории в области – 5,2%

Сельские округа – 16

Населенные пункты - 60

Население – 34909

Число учебных заведений
- дошкольные – 2
- общеобразовательные школы – 53

Библиотеки – 21

Клубы - 20

Лечебно-профилактические организации – 19

Количество действующих юридических лиц – 232

Число предприятий малого бизнеса – 83

Объем промышленной продукции – 223,7 млн. тенге

Число сельскохозяйственных предприятий – 95

Объем сельскохозяйственной продукции – 7,5 млрд. тенге

Поголовье скота
- крупный рогатый скот – 25,3 тыс.
- овцы и козы – 18,0 тыс.
- свиньи – 16,2 тыс.
- лошади – 6,7 тыс.

Посевная площадь – 247,9 тыс. га

Производство сельхозпродукции
- зерновые культуры – 345,4 тыс. т
- семена масличных культур – 2,4 тыс. т
- картофель – 17,9 тыс. т
- овощи – 3,9 тыс. т
- мясо в живом весе – 7,9 тыс. т
- молоко – 39,7 тыс. т
- яйцо – 10,8 тыс. т
- шерсть – 56 т

Есильский район
Центр – с. Явленка

Ленинский район – до 18 апреля 1997 г. (Указ Президента Республики Казахстан от 18 апреля 1997 г. // ГАСКО. Ф. 669. Оп. 1. Д. 372. Л. 199).

Образован Постановлением Президиума ВЦИК СССР от 3 сентября 1928 г. под наименованием Ленинский с центром в селе Явленка в составе следующих 23 сельских советов: Александровского, Андреевского, Владимирского, Верхне-Чириковского, Заградовского, Ивано-Павловского, Ивано-Петровского, Ильинского, Калиновского, Корабеловского, Корнеевского, Леонидовского, Малиновского, Николаевского, Ново-Узенского, Петровского, Покровского, Славянского, Спасского, Столыпинского, Стрельниковского, Явленского, Ясновского. */1/*

Постановлением ЦИК и СНК Казахской АССР от 17 декабря 1930 г. утверждено новое низовое районирование Ленинского района в составе 28 сельских советов: Александровского, Богодуховского, Верхне-Чириковского, Вознесенского, Доброжановского, Боголюбовского, Дубровинского, Заградовского, Ильинского, Калиновского, Корнеевского, Краматорского, Леонидовского, Малиновского, Михайловского (Старо-Михайловского), Ново-Узенского, Надеждинского, Ново-Михайловского, Ново-Никольского, Петровского, Покровского, Сенжарского, Славянского, Становского, Столыпинского (Советского), Стрельниковского, Явленского, Ясновского. */5/*

Постановлением Президиума Каз. ЦИКа от 11 сентября 1931 г. Андреевский и Владимирский сельсоветы, Бексеитский, Берликский, Урнекский аулсоветы Тонкерейского района переданы в состав Ленинского района. */10/*

Постановлением Президиума Каз. ЦИКа от 1-2 февраля 1932 г. Дубровинский, Становской, Старо-Михайловский сельсоветы Ленинского района переданы в состав вновь образованного Мамлютского района. */12/*

Постановлением Президиума Каз. ЦИКа от 27-28 февраля 1932 г. утверждено новое низовое районирование в составе 23 сельских советов: Александровский, Бексеитский, Берликский, Богодуховский, Боголюбовский, Верхне-Чириковский, Владимирский, Вознесенский, Заградовкий, Ильинский, Калиновский, Леонидовский, Малиновский, Надеждинский, Ново-Михайловский, Ново-Никольский, Ново-Узенский, Петровский, Покровский, Советский, Урнекский, Явленский, Ясновский. */15/*

Постановлением ВЦИК от 10 марта 1932 г. Ленинский район вошел в состав вновь образованной Карагандинской области. */17/*

Решением Карагандинского облисполкома от 26 октября 1934 г. образованы следующие поселковые советы: Кзыл-Аскерский, Красноармейский, Летовочный, Тарангульский. */26/*

Решением Карагандинского облисполкома от 10 февраля 1935 г. в связи с выделением из Ленинского района нового Приишимского района утверждено новое низовое районирование Ленинского района с составе следующих 19 сельских советов: Александровский, Бирликский, Заградовский, Ивано-Павловский, Ивано-Петровский, Ильинский, Кара-Агашский, Красноармейский, Леонидовский, Летовочный, Малиновский, Ново-Узенский, Петровский, Покровский, Советский, То-

рангульский, Тунгуюкский, Явленский, Ясновский; Каратомарский сельсовет из Ленинского передан в состав Красноармейского района. */44/*

Постановлением ВЦИК от 29 июля 1936 г. Ленинский район вошел в состав вновь образованной Северо-Казахстанской области. Сельаулсоветы: Александровский, Берликский, Заградовский, Иваново-Павловский, Иваново-Петровский, Ильинский, Исаевский, Караагашский, Красноармейский, Леонидовский, Летовочный, Малиновский, Ново-Узенский, Петровский, Покровский, Советский, Торангульский, Тунгуюкский, Явленский, Ясновский. */85/*

Постановлением Президиума Верховного Совета Казахской ССР от 14-15 ноября 1938 г. аулсовет им. Исаева переименован в Ежовский аулсовет. */96/*

Указом Президиума Верховного Совета от 27 января 1940 г. Ежовский аулсовет переименован в Аральский аулсовет. */109/*

Указом Верховного Совета Казахской ССР от 18 марта 1950 г. населенный пункт Барак с колхозом «Урнек» Есильского аульного совета Октябрьского района передан в состав Аральского аульного совета Ленинского района. */127/*

Указом Президиума Верховного Совета от 6 мая 1952 г. образован Бескудукский поселковый совет. */137/*

Указом Президиума Верховного Совета от 14 июля 1954 г. объединены Ново-Узенский и Леонидовский сельсоветы – в Леонидовский сельсовет с центром в с. Леонидовка. Берликский аульный совет упразднен. Населенные пункты Тулебай и Мадениет переданы в состав Александровского сельсовета, Мырзагул и Кара-Булак – в состав Ильинского сельсовета, Энбек – в состав Покровского сельсовета.

Населенный пункт Стрельниковка Ясновского сельсовета передан в состав Советского сельсовета; населенный пункт Тонкошуровка Заградовского сельсовета – в состав Малиновского сельсовета. */175/*

Указом Президиума Верховного Совета Казахской ССР от 11 января 1957 г. объединены Торангульский поселковый и Кара-Агашский аульный советы в Тарангульский поселковый совет. */212/*

Указом Президиума Верховного Совета от 30 июля 1957 г. Заградовский, Малиновский сельские и Тунгуюкский аульный совет объединены в Заградовский сельсовет. Бескудукский поселковый и Ясновский сельский советы объединены в Бескудукский поселковый совет.

Населенные пункты Каратал и Карабулак из Ильинского сельсовета, Берлик и Мадениет из Александровского сельсовета переданы в состав Петровского сельсовета; Штыровка из Леонидовского сельсовета – в состав Торангульского поселкового совета.

Преобразованы Заградовский и Петровский сельсоветы в поселковые советы на правах сельских советов. */236/*

Указом Президиума Верховного Совета Казахской ССР от 3 октября 1957 г. Николаевский поселковый совет Пресновского района передан в состав Ленинского района. */247/*

Указом Президиума Верховного Совета Казахской ССР от 28 июля 1958 г. упразднен Петровский поселковый совет. Населенные пункты Петровка, Мадениет,

Кендыкты переданы в состав Покровского сельсовета; населенные пункты Тулебай, Каратал, Карабулак – в состав Николаевского поссовета. */264/*

Решением Северо-Казахстанского облисполкома от 11 апреля 1962 г. образован Кара-Агашский сельсовет с передачей в его состав из Торангульского сельского совета населенных пунктов Кара-Агаш и Рамазанова роща. Ильинский сельсовет и Аральский аулсовет объединены в один Ильинский сельсовет. Упразднены Леонидовский, Ивано-Павловский, Аральский сельсоветы; Советский сельсовет переименован в Корнеевский, Ивано-Петровский – в Волошинский. */310/*

Решением Северо-Казахстанского облисполкома от 8 августа 1962 г. образован Петровский сельсовет с центром в селе Петровка. В его состав переданы: Петровка, Мадениет, Кендыкты из Покровского сельсовета; Берлик и Каратал из Николаевского сельсовета; Мереке – из Амангельдинского сельсовета Приишимского района; Оседлое – из Кызылжарского сельсовета Приишимского района. */319/*

Указом Президиума Верховного Совета Казахской ССР от 2 января 1963 г. Амангельдинский, Заречный, Новоникольский сельсоветы Приишимского района переданы в состав Ленинского района. */326/*

Решением Северо-Казахстанского облисполкома от 3 мая 1963 г. № 191 образован Булакский сельсовет с центром в селе Булак в составе сел: Булак, Актас, Карагай Заградовского сельсовета. */329[а]/*

Решением Северо-Казахстанского облисполкома от 10 июня 1964 г. село Стрельниковка Корнеевского передано в состав Булакского сельсовета. */348/*

Решением Северо-Казахстанского облисполкома от 3 ноября 1964 г. населенный пункт Никитинка Заречного сельсовета передан в состав Караагашского сельсовета, населенный пункт Карачек Волошинского сельсовета передан в состав Сергеевского района. */353/*

Решением Северо-Казахстанского облисполкома от 24 июня 1965 г. населенный пункт Джамбул из Заградовского сельсовета передан в состав Булакского сельсовета. */364/*

Указом Президиума Верховного Совета Казахской ССР от 2 января 1967 г. Ново-Никольский сельсовет передан в состав Бишкульского района. */393/*

Решением Северо-Казахстанского облисполкома от 6 января 1967 г. Заречный сельсовет передан в состав Бишкульского района. */394/*

Решением Северо-Казахстанского облисполкома от 26 августа 1968 г. Заречный сельсовет Бишкульского района передан в состав Ленинского района. */419/*

Решением Северо-Казахстанского облисполкома от 10 июня 1970 г. образован сельсовет с центром в селе Ясновка. */439/*

Указом Президиума Верховного Совета Казахской ССР от 2 июля 1970 г. сельсовету, образованному решением Северо-Казахстанского облисполкома от 10 июня 1970 г. в селе Ясновка, присвоено наименование Ясновский. В его состав переданы населенные пункты: Ясновка Бескудукского сельсовета, Стрельниковка Булакского сельсовета, Корабеловка и Денежное Волошинского сельсовета. */440/*

Указом Президиума Верховного Совета Казахской ССР от 16 августа 1971 г. присвоены наименования следующим населенным пунктам:

- поселку центральной усадьбы совхоза «Амангельдинский» Амангельдинского сельсовета – село Амангельдинское;
- поселку Рамазановского лесничества Карагашского сельсовета – село Рамазаново;
- поселку отделения №3 совхоза «Ульяновский» Петровского сельсовета – село Оседлое;
- поселку центральной усадьбы Ленинского лесхоза Покровского сельсовета – село Мальцево.

Этим же Указом переименованы следующие населенные пункты:

- Байскулан Булакского сельсовета – село Джамбул;
- Аккоза Ильинского сельсовета – село Амангельды;
- Самамбет Ильинского сельсовета – село Ондерис;
- Мырзагул Петровского сельсовета – село Каратал;
- Тулебай Петровского сельсовета – село Бирлик;
- Азия Торангульского сельсовета – село Торангул. */453/*

Указом Президиума Верховного Совета Казахской ССР от 10 марта 1972 г. образован Московский район с центром в селе Корнеевка, в его состав переданы Бескудукский, Булакский, Волошинский, Заградовский, Корнеевский, Торангульский, Ясновский сельсоветы. */457/*

Решением Северо-Казахстанского облисполкома от 15 августа 1973 г. с. Каратал передано из Петровского в состав Николаевского сельсовета. */468/*

Решением Северо-Казахстанского облисполкома от 29 августа 1973 г. образован сельсовет с центром в с. Спасовка, в его состав переданы населенные пункты Спасовка, Тау-Агаш, Сарман Николаевского сельсовета. */469/*

Указом Президиума Верховного Совета Казахской ССР от 17 сентября 1973 г. сельсовету с центром в селе Спасовка присвоено наименование «Дружбинский». В его состав переданы населенные пункты: Спасовка, Тау-Агаш, Сарман из состава Николаевского сельсовета. */469/*

Решением Северо-Казахстанского облисполкома от 22 апреля 1976 г. с. Алка из Заречного сельсовета передано в состав Караагашского сельсовета. */482/*

Решением Северо-Казахстанского облисполкома от 25 августа 1977 г. на территории Покровского сельсовета образован новый населенный пункт Есильское. */492,496/*

Решением Северо-Казахстанского облисполкома от 13 апреля 1978 г. образован сельсовет с центром в с. Оседлое с передачей в его состав населенных пунктов Оседлое Петровского сельсовета, Жекеколь Амангельдинского сельсовета. */502/*

Решением Северо-Казахстанского облисполкома от 20 апреля 1978 г. исключены из учетных данных с. Никитинка и с. Рамазаново Караагашского сельсовета, с. Карабулак Николаевского сельсовета. */503/*

Указом Президиума Верховного Совета Казахской ССР от 5 мая 1978 г. сельсовету, образованному решением Северо-Казахстанского облисполкома от 13 апреля 1978 г., с центром в с. Оседлое присвоено наименование Мерекенский. */504/*

Указом Президиума Верховного Совета Казахской ССР от 5 мая 1978 г. сельсовету с центром в селе Жаргаин, образованному решением Северо-Казахстанкого облисполкома от 13 апреля 1978 г., присвоено наименование Алма-Атинский. В его состав переданы населенные пункты: Жаргаин, Урнек Ильинского сельсовета, Мектеп Теренсайского сельсовета Сергеевского района. */506/*

Решением Северо-Казахстанского облисполкома от 5 ноября 1985 г. исключено из учетных данных с. Кендикты Петровского сельсовета. */530/*

Постановлением главы Северо-Казахстанской областной администрации от 12 января 1994 г. образованы следующие сельские округа в границах существующих сельских советов: Александровский, Алматинский, Амангельдинский, Дружбинский, Заречный, Ильинский, Караагашский, Мерекенский, Николаевский, Петровский, Покровский, Явленский. */552/*

Совместным решением XII сессии Северо-Казахстанского областного маслихата и акима области от 12 февраля 1997 г. упразднены:

- Караагашский сельский округ, с передачей его в административное подчинение Заречному сельскому округу, с центром в с. Чириковка;
- Александровский сельский округ, с передачей его в административное подчинение Ильинскому сельскому округу, с центром в с. Ильинка;
- Мерекенский сельский округ, с передачей его в административное подчинение Петровскому сельскому округу, с центром в с. Петровка;
- Дружбинский сельский округ, с передачей его в административное подчинение Николаевскому сельскому округу, с центром в с. Николаевка. */558/*

Московский район

Решением Северо-Казахстанского облисполкома от 3 июля 1976 г. образован сельсовет с центром в с. Новоузенка в составе сел Новоузенка и Леонидовка, с передачей их из состава Корнеевского сельсовета Московского района. */484/*

Указом Президиума Верховного Совета Казахской ССР от 20 июля 1976 г. сельсовету с центром в с. Новоузенка присвоено наименование – Новоузенский. */485/*

Решением Северо-Казахстанского облисполкома от 20 апреля 1978 г. исключены из учетных данных населенные пункты Краснослободка и Ивано-Павловка

Волошинского сельсовета, Рубановка Заградовского сельсовета, Штыровка Тарангульского сельсовета, Денежное Ясновского сельсовета Московского района. */503/*

Решением Северо-Казахстанского облисполкома от 22 марта 1984 г. исключено из учетных данных с. Запольское Волошинского сельсовета Московского района. */525/*

Решением Северо-Казахстанского облисполкома от 12 марта 1986 г. с. Джамбул передано из Булакского сельсовета в состав Заградовского сельсовета Московского района. */532/*

Постановлением главы Северо-Казахстанской областной администрации от 1 марта 1994 г. образован Горновский сельский округ в составе сел Горное и Жамбыл Московского района. */553/*

Решением XII сессии Северо-Казахстанского облмаслихата и акима области от 12 февраля 1997 г. упразднены Горновский сельский округ с передачей его в административное подчинение Заградовскому сельскому округу с центром в с. Заградовка; Новоузенский сельский округ с передачей его в административное подчинение Корнеевскому сельскому округу с центром в с. Корнеевка Московского района. */558/*

Есильский район.

Указом Президента Республики Казахстан от 18 апреля 1997 г. Московский район упразднен с передачей его территории в состав Ленинского района, Ленинский район переименован в Есильский. */559/*

Совместным решением XVI сессии Северо-Казахстанского областного маслихата и акима области от 27 мая 2005 г. образован Спасовский сельский округ с центром в с. Спасовка путем выделения из состава Николаевского сельского округа сел Спасовка, Тауагаш, Сарман. Упразднено с. Малиновка Заградовского сельского округа. */612/*

Наименование административно-территориальной единицы и её центр	Дата образования	Населенные пункты	Изменения состава	Переименования, изменения транскрипции	Дата ликвидации	Состав на 01.01.2007
2	3	4	5	6	7	8
Алматинский с/о с. Орнек Алматинский с/с до 12.01.1994	13.04.1978	с. Орнек с. Жаргаин с. Мектеп		с. Жаркайын		с. Орнек с. Жаркайын с. Мектеп
Амангельдинский с/о с. Амангельды Амангельдинский с/с до 12.01.1994	27.12.1956	с. Амангельдинское с. Калиновка с. Поляковка с. Талапкер		с. Амангельды		с. Амангельды с. Калиновка с. Поляковка с. Талапкер
Александровский с/о с. Александровка Александровский с/с до 12.01.1994 ликвид. 12.02.1997 в Ильинский с/о	27.10.1924	с. Александровка	в Ильинский с/о 12.02.1997			
Бескудыкский с/о с. Бескудык Бескудукский с/с до 12.01.1994	6.05.1952	с. Бескудук с. Алабие с. Таманбай с. Черуновка		с. Бескудык		с. Бескудык с. Алабие с. Таманбай с. Черуновка
Булакский с/о с. Булак Булакский с/с до 12.01.1994	3.05.1963	с. Булак с. Актас с. Карагай				с. Булак с. Актас с. Карагай

6.	**Волошинский с/о** с. Волошинка Волошинский с/с до 12.01.1994	27.10.1924	с. Волошинка с. Ивано-Петровка с. Лузинка				с. Волошинка с. Ивано-Петровка с. Лузинка
7.	**Дружбинский с/о** с. Спасовка Дружбинский с/с до 12.01.1994 ликвид. 12.02.1997 в Николаевский с/о	29.08.1973	с. Спасовка с. Сарман с. Тау-Агаш		с. Тауагаш		
8.	**Заградовский с/о** с. Заградовка Заградовский с/с до 12.01.1994	27.10.1924	с. Заградовка с. Горное а. Джамбул с. Славянка с. Тонкошуровка с. Малиновка		с. Жамбыл		с. Заградовка с. Горное с. Жамбыл с. Славянка с. Тонкошуровка
9.	**Заречный с/о** с. Чириковка Заречный с/с до 12.01.1994	27.10.1924	с. Чириковка с. Алка с. Гурьяновка а. Жаналык с. Кара-Агаш с. Луговое с. Орталык	из Карагашского с/о 12.02.1997 из Карагашского с/о 12.02.1997	с. Карагаш	27.05.2005	с. Чириковка с. Алка с. Гурьяновка а. Жаналык с. Карагаш с. Луговое с. Орталык
10.	**Ильинский с/о** с. Ильинка Ильинский с/с до 12.01.1994	27.10.1924	с. Ильинка с. Александровка а. Амангельды с. Веселые Крутинки а. Ундрюс	из Александровского с/о 12.02.1997	а. Ондирис		с. Ильинка с. Александровка а. Амангельды с. Веселые Крутинки а. Ондирис

11.	**Карагашский с/о** с. Карагаш Карагашский с/с до 12.01.1994 ликвид. 12.02.1997 в Заречный с/о	11.04.1962	с. Карагаш с. Алка	в Заречный с/о 12.02.1997 в Заречный с/о 12.02.1997			
12.	**Корнеевский с/о** с. Корнеевка Корнеевский с/с до 12.01.1994	27.10.1924	с. Корнеевка с. Леонидовка с. Новоузенка с. Советское	из Новоузенского с/о 09.04.1997 из Новоузенского с/о 09.04.1997			с. Корнеевка с. Леонидовка с. Новоузенка с. Советское
13.	**Мерекенский с/о** с. Оседлое Мерекенский с/с до 12.01.1994 ликвид. 12.02.1997 в Петровский с/о	13.04.1978	с. Оседлое а. Жекеколь	в Петровский с/о 12.02.1997 в Петровский с/о 12.02.1997			
14.	**Николаевский с/о** с. Николаевка Николаевский с/с до 12.01.1994	27.10.1924	с. Николаевка а. Каратал с. Сарман с. Спасовка с. Тауагаш	в Спасовский с/о 27.05.2005 в Спасовский с/о 27.05.2005 в Спасовский с/о 27.05.2005			с. Николаевка а. Каратал
15.	**Новоузенский с/о** с. Новоузенка Новоузенский с/с до 12.01.1994 ликвид. 9.04.1997 в Корнеевский с/о	3.07.1976	с. Новоузенка с. Леонидовка	в Корнеевский с/о 09.04.1997 в Корнеевский с/о 09.04.1997			

102

16.	**Петровский с/о** с. Петровка Петровский с/с до 12.01.1994	8.08.1962	с. Петровка с. Бирлик а. Жекеколь а. Маданиет с. Оседлое	из Мерекенского с/о 12.02.1997 из Мерекенского с/о 12.02.1997	а. Мадениет		с. Петровка с. Бирлик а. Жекеколь а. Мадениет с. Оседлое
17.	**Покровский с/о** с. Покровка Покровский с/с до 12.01.1994	27.10.1924	с. Покровка а. Енбек с. Есильское с. Мальцево				с. Покровка а. Енбек с. Есильское с. Мальцево
18.	**Спасовский с/о** с. Спасовка	27.05.2005	с. Спасовка с. Сарман с. Тауагаш	из Николаевского с/о 27.05.2005 из Николаевского с/о 27.05.2005 из Николаевского с/о 27.05.2005			с. Спасовка с. Сарман с. Тауагаш
19.	**Торангульский с/о** с. Торангул Торангульский с/с до 12.01.1994	26.10.1934	с. Торангул с. Двинск с. Иверск с. Сарыколь		с. Торангул		с. Торангул с. Двинск с. Иверск с. Сарыколь
20.	**Явленский с/о** с. Явленка Явленский с/с до 12.01.1994	27.10.1924	с. Явленка				с. Явленка
21.	**Ясновский с/о** с. Ясновка Ясновский с/с до 12.01.1994	27.10.1924	с. Ясновка с. Карабеловка с. Стрельниковка				с. Ясновка с. Карабеловка с. Стрельниковка

ЖАМБЫЛСКИЙ РАЙОН

(До 1997 года Пресновский район)

Социально-экономический паспорт

Дата образования - 4 декабря 1970 года

Административный центр – с. Пресновка

Территория – 7,47 тыс. кв. км

Удельный вес территории в области – 7,6%

Сельские округа – 16

Населенные пункты - 62

Население – 33153

Число учебных заведений
- дошкольные – 2
- общеобразовательные школы – 55

Библиотеки – 9

Клубы - 18

Лечебно-профилактические организации – 16

Количество действующих юридических лиц – 180

Число предприятий малого бизнеса – 39

Объем промышленной продукции – 70,5 млн. тенге

Число сельскохозяйственных предприятий – 41

Объем сельскохозяйственной продукции – 6,1 млрд. тенге

Поголовье скота
- крупный рогатый скот – 19,8 тыс.
- овцы и козы – 16,5 тыс.
- свиньи – 11,0 тыс.
- лошади – 5,8 тыс.

Посевная площадь – 217,1 тыс. га

Производство сельхозпродукции
- зерновые культуры – 258,0 тыс. т
- семена масличных культур – 1,8 тыс. т
- картофель – 20,1 тыс. т
- овощи – 6,3 тыс. т
- мясо в живом весе – 5,4 тыс. т
- молоко – 36,8 тыс. т
- яйцо – 7,8 млн. штук
- шерсть – 52 т

Карта Жамбылского района



Жамбылский район
Центр – с. Пресновка

Пресновский район до 23.05.1997 г.

Постановлением Президиума ВЦИК от 3 сентября 1928 года образован Пресновский район в составе следующих сельских Советов: Архангельского, Богатинского, Благовещенского, Екатериновского, Железинского, Исаевского, Кабаньевского, Казанского, Кладбинского, Краснознаменного, Лопушинского, Миролюбовского, Новорыбинского, Ольговского, Островского, Петровского, Пресновского, Святодуховского, Троицкого, Усерденского. */1/*

Постановлением ЦИК и СНК Каз. АССР от 17 декабря 1930 года утверждено новое низовое районирование Пресновского района в составе следующих сельсоветов: Архангельского, Благовещенского, Богатинского, Боголюбовского, Евгеньевского, Екатериновского, Железинского, Исаевского, Кабаньевского, Казанского, Камышловского, Кладбинского, Краснознаменного, Крутоярского, Ксеньевского, Лопушинского, Миролюбовского, Макарьевского, Новорыбинского, Ольговского, Островского, Пресновского, Пресногорьковского, Песчановского, Петровского, Преснoредутского, Сибирского, Святодуховского, Усерденского, Федоровского. */5/*

Пресновский район 29 июля 1936 года включен в Северо-Казахстанскую область в составе следующих сельсоветов: Аимжанского, Архангельского, Богатинского, Баянского, Благовещенского, Екатериновского, Железинского, Жаркенского, Казанского, Каракамысского, Кладбинского, Лопушинского, Майбалыкского, Новорыбинского, Николаевского, Ольговского, Орманского, Островского, Петровского, Пресновского, Рождественского, Святодуховского, Спасского, Троицкого. */85/*

Постановлением КазЦИКа от 28 июля 1938 года передан Каракамысский аулсовет в состав Пресногорьковского района Кустанайской области, а Екатериновский и Усерденский сельсоветы Пресногорьковского района – в Пресновский район. */93/*

Указом Президиума Верховного Совета Казахской ССР от 30 ноября 1940 года образован поссовет на правах сельсовета на территории Буденовского молмясосовхоза с передачей его из Островского сельсовета Пресновского района. */116/*

Указом Президиума Верховного Совета Казахской ССР от 3 июня 1952 года образован Приишимский поссовет. */139/* Указом Президиума Верховного Совета Казахской ССР от 4 июня 1954 года образован Украинский поссовет на правах сельсовета; Екатериновский, Ольговский, Казанский и Орманский сельсоветы упразднены. Екатериновский сельсовет упразднен с передачей села Екатериновка в состав Усерденского сельского Совета; упразднен Казанский сельсовет с передачей села Казанка в Островский сельсовет; Ольговский сельсовет упразднен с передачей населенных пунктов Ольговка и Петровский в состав Святодуховского сельсовета. */147/*

Указом Президиума Верховного Совета Казахской ССР от 30 июля 1957 года объединены Святодуховский, Петровский, Благовещенский сельсоветы в один Благовещенский; Усерденский и Буденновский – в Буденновский; Николаевский и Спасовский – в Николаевский; Рождественский сельский, Аимжанский аульный, Пресновский поселковый – в один Пресновский, преобразован Кладбинский сельсовет в Кладбинский поссовет с передачей в его состав населенных пунктов Найман, Орман и Талдык Троицкого сельсовета. Упразднен Майбалыкский аулсовет, населенные

пункты Майбалык, Тегещиль и Ульго переданы в состав Благовещенского сельсовета, Амангельды и Карагаш – в состав Жаркенского поссовета.

Переданы из Сенжарского сельсовета Мамлютского района населенные пункты Сенжарка, Каменовка, Лебяжка, Симаки и Ульяновка в состав Кладбинского сельсовета Пресновского района. */240/*

Указом Президиума Верховного Совета Казахской ССР от 3 октября 1957 года Северный поссовет Октябрьского района передан в состав Пресновского района, а Николаевский сельсовет Пресновского района передан в состав Ленинского района. */247/*

Указом Президиума Верховного Совета Казахской ССР от 5 февраля 1958 года Буденновский поссовет переименован в Первомайский. */254/*

Указом Президиума Верховного Совета Казахской ССР от 15 апреля 1958 года населенный пункт Сабит Пресногорьковского района Кустанайской области передан в состав Первомайского поссовета Пресновского района Северо-Казахстанской области. */255/*

Решением Северо-Казахстанского облисполкома от 4 июня 1958 года образован Кайранкольский сельсовет, с центром в поселке железнодорожной станции Кайранколь, исключив ее из состава Северного поссовета Пресновского района. */261/* Указом Президиума Верховного Совета Казахской ССР от 16 февраля 1960 года населенный пункт Новые Эсперлы из Жаркенского поселкового Совета Пресновского района передан в состав Украинского поссовета Пресновского района. */282/*

Решением Северо-Казахстанского облисполкома от 31 августа 1961 года упразднен Баянский аульный совет, с передачей населенных пунктов: Кировка и Айтуар – в Архангельский сельский Совет; Баян и Ортакуль – в состав Приишимского сельского Совета. */302/*

Решением Северо-Казахстанского облисполкома от 11 апреля 1962 года упразднен Троицкий сельсовет, Пресновский сельсовет с центром в поселке центральной усадьбы Пресновского совхоза переименован в Мирный сельсовет. */314/* Указом Президиума Верховного Совета Казахской ССР от 2 января 1963 года образован Пресновский сельский район. Центр – с. Пресновка. */326/*

Указом Президиума Верховного Совета Казахской ССР от 2 января 1963 года Приишимский сельсовет передан в состав Сергеевского района, Северный – в состав Тимирязевского, а из Кустанайской области в состав Пресновского района приняты Озерный и Преснoредутский сельсоветы. */326/*

Решением Северо-Казахстанского облисполкома от 8 мая 1963 года:
- Островский и Пресновский сельсоветы объединены в один Пресновский сельсовет;
- образован Троицкий сельсовет с передачей в его состав населенных пунктов: Троицкое из Архангельского сельсовета, отделение № 4 из Мирного сельсовета, с. Муромское из Приишимского сельсовета Сергеевского района;
- образован Майбалыкский сельсовет с центром в с. Святодуховка в составе сел: Святодуховка, Ольговка, Майбалык из Благовещенского сельсовета, Сабит – из Первомайского сельсовета. */330/*

Указом Президиума Верховного Совета Казахской ССР от 26 августа 1963 года Каракамысский сельсовет Демьяновского района Кустанайской области принят в состав Пресновского района Северо-Казахстанской области. */335/*

динского поселкового Совета, Медвежка Полтавского сельсовета передана состав Чистовского поселкового Совета, а населенные пункты Сартомар, Текельди и Кзыл-Ту Сартомарского сельсовета Советского района в состав Молодежного по селкового Совета. */234-235/*

Указом Президиума Верховного Совета Казахской ССР от 28 июля 1958 год Суворовка, Правдино, Рязанка и Райтоп из Зарослинского сельсовета Конюховског района переданы в состав Октябрьского сельсовета Конюховского района. */263/*

Решением Северо-Казахстанского облисполкома от 11 апреля 1962 года Ус пенский, Писаревский и Полтавский сельсоветы объединены в один Успенский, с центром в с. Успенка. Этим же решением железнодорожный разъезд Горелое и ка зармы №№ 204, 213, 216 Полтавского сельсовета переданы в состав Булаевского по селкового Совета. */308/*

Указом Президиума Верховного Совета Казахской ССР от 2 января 1963 года образован Булаевский сельский район. Центр – городской поселок Булаево. Сельсоветы: Веселовский, Возвышенский, Жарыккольский, Ждановский, Карагандинский, Майбалыкский, Молодежный, Надеждинский, Селектинский, Узункульский, Успенский, Чистовский, Булаевский поселковый Совет, а также Карагугинский, Колосовский, Конюховский, Лебяжинский, Октябрьский, Чистянский сельсоветы ликвидированного Конюховского района. */326/*

Решением Северо-Казахстанского облисполкома от 3 мая 1963 года Гаврин ский сельсовет Советского района передан в состав Булаевского района. */329/*

Решением Северо-Казахстанского облисполкома от 31 мая 1963 года упразднен Чистянский сельсовет, с передачей его территории в состав Карагугинского сельсовета. */332/*

Указом Президиума Верховного Совета Казахской ССР от 24 июля 1963 года переименованы Жарыккольский сельсовет в Молодогвардейский, Селектинский в Советский сельсовет. */334/*

Решением Северо-Казахстанского облисполкома от 3 ноября 1964 года аулы Кокше-Шопкан, Кузень из Молодежного сельского Совета переданы в Успенский; аул Кзыл-Ту - в Чистовский; с. Полтавка из Успенского в Чистовский сельсовет; 3 отделение Чистовского совхоза Абдрахманово, Молдагулово, аул Тлеунчи из Надеждинского в Карагандинский сельсовет. */353/*

31 декабря 1964 года Булаевский сельский район вновь образован как обычный район. */355/*

Решением Северо-Казахстанского облисполкома от 28 декабря 1966 года Веселовский сельсовет Булаевского района переименован в Таманский сельсовет. */392/*

Указом Президиума Верховного Совета Казахской ССР от 2 января 1967 года образован новый район с центром в селе Возвышенка – Возвышенский в состав которого вошли: Возвышенский, Ждановский, Карагандинский, Майбалыкский, Молодогвардейский, Советский, Таманский, Узункульский сельсоветы Булаевского района. */393/*

Решением Северо-Казахстанского облисполкома от 6 января 1967 года Полудинский сельсовет Советского района передан в состав Булаевского района. */394/*

Указом Президиума Верховного Совета Казахской ССР от 13 мая 1969 года поселок городского типа Булаево преобразован в город районного подчинения - Бу-

лаево. Булаевский поселковый Совет преобразован в Булаевский городс Совет. /427/

Решением Северо-Казахстанского облисполкома от 19 мая 1969 года в Була ский район переданы из Соколовского района населенные пункты Мальцевка, Р кино, Самарка, исключенные из состава Бугровского сельсовета.

Этим же решением образован новый сельсовет с центром в селе Фурманов в составе следующих населенных пунктов: Фурмановка, Новый быт, Яковлев исключив их из Полудинского сельсовета, а также Рявкино, Мальцев Самарка. /429,432/

Решением Северо-Казахстанского облисполкома от 3 февраля 1971 года у разднен Колосовский сельсовет с передачей его территории в административное о служивание Фурмановского сельсовета, из Надеждинского сельсовета в состав Чи товского сельсовета переданы населенные пункты Образец и Свет. /447/

Указом Президиума Верховного Совета Казахской ССР от 9 марта 1971 год сельсовету, образованному решением облисполкома от 3 февраля 1971 года, с цен тром в селе Полтавка присвоено наименование – Авангардский в составе сел: Пол тавка, Медвежка, Хлеборобное (бывшее 4 отделение Чистовского совхоза). /448/

Указом Президиума Верховного Совета Казахской ССР от 16 августа 1971 го да присвоены наименования следующим населенным пунктам Булаевского района:

- поселку отделения № 1 совхоза «Конюховский» Фурмановского сельсовета – село Амре;
- поселку центральной усадьбы совхоза «Молодежный» Молодежного сельсовета – село Молодежное;
- поселку отделения 3 совхоза «Молодежный» Молодежного сельсовета – село Рощино;
- поселку центральной усадьбы Булаевского лесхоза Успенского сельсовета – село Уваковское;
- поселку центральной усадьбы совхоза «Чистовский» Чистовского сельсовета – село Чистовское;
- поселку при ферме отделения № 1 совхоза «Чистовский» Чистовского сельсовета – село Украинка;
- поселку отделения № 2 совхоза «Чистовский» Чистовского сельсовета – село Урожайное;
- поселку отделения № 4 совхоза «Чистовский» Чистовского сельсовета – село Хлеборобное;
- поселку отделения № 1 совхоза «Чистовский» Чистовского сельсовета – село Тищенко;
- населенному пункту Кокше-Шакзы Успенского сельсовета – село Комсомол. /453/

Указом Президиума Верховного Совета Казахской ССР от 7 июля 1972 года сельсовету, образованному решением облисполкома от 26 июня 1972 года, с центром в селе Медвежка, присвоено наименование – Медвежинский, в составе с. Медвежка Авангардского сельсовета. /461/

Указом Президиума Верховного Совета Казахской ССР от 4 апреля 1974 года сельсовету, образованному решением облисполкома от 28 февраля 1974 года, с центром в селе Новотроицкое, присвоено наименование – Новотроицкий, в составе ст. Ганькино, ост. пункт 2696 км, ост. пункт 2700 км. /474/

динского поселкового Совета, Медвежка Полтавского сельсовета передана в состав Чистовского поселкового Совета, а населенные пункты Сартомар, Текельдик и Кзыл-Ту Сартомарского сельсовета Советского района в состав Молодежного поселкового Совета. */234-235/*

Указом Президиума Верховного Совета Казахской ССР от 28 июля 1958 года Суворовка, Правдино, Рязанка и Райтоп из Зарослинского сельсовета Конюховского района переданы в состав Октябрьского сельсовета Конюховского района. */263/*

Решением Северо-Казахстанского облисполкома от 11 апреля 1962 года Успенский, Писаревский и Полтавский сельсоветы объединены в один Успенский, с центром в с. Успенка. Этим же решением железнодорожный разъезд Горелое и казармы №№ 204, 213, 216 Полтавского сельсовета переданы в состав Булаевского поселкового Совета. */308/*

Указом Президиума Верховного Совета Казахской ССР от 2 января 1963 года образован Булаевский сельский район. Центр – городской поселок Булаево. Сельсоветы: Веселовский, Возвышенский, Жарыккольский, Ждановский, Карагандинский, Майбалыкский, Молодежный, Надеждинский, Селектинский, Узункульский, Успенский, Чистовский, Булаевский поселковый Совет, а также Карагугинский, Колосовский, Конюховский, Лебяжинский, Октябрьский, Чистянский сельсоветы ликвидированного Конюховского района. */326/*

Решением Северо-Казахстанского облисполкома от 3 мая 1963 года Гавринский сельсовет Советского района передан в состав Булаевского района. */329/*

Решением Северо-Казахстанского облисполкома от 31 мая 1963 года упразднен Чистянский сельсовет, с передачей его территории в состав Карагугинского сельсовета. */332/*

Указом Президиума Верховного Совета Казахской ССР от 24 июля 1963 года переименованы Жарыккольский сельсовет в Молодогвардейский, Селектинский в Советский сельсовет. */334/*

Решением Северо-Казахстанского облисполкома от 3 ноября 1964 года аулы Кокше-Шопкан, Кузень из Молодежного сельского Совета переданы в Успенский; аул Кзыл-Ту - в Чистовский; с. Полтавка из Успенского в Чистовский сельсовет; 3 отделение Чистовского совхоза Абдрахманово, Молдагулово, аул Тлеунчи из Надеждинского в Карагандинский сельсовет. */353/*

31 декабря 1964 года Булаевский сельский район вновь образован как обычный район. */355/*

Решением Северо-Казахстанского облисполкома от 28 декабря 1966 года Веселовский сельсовет Булаевского района переименован в Таманский сельсовет. */392/*

Указом Президиума Верховного Совета Казахской ССР от 2 января 1967 года образован новый район с центром в селе Возвышенка – Возвышенский в состав которого вошли: Возвышенский, Ждановский, Карагандинский, Майбалыкский, Молодогвардейский, Советский, Таманский, Узункульский сельсоветы Булаевского района. */393/*

Решением Северо-Казахстанского облисполкома от 6 января 1967 года Полудинский сельсовет Советского района передан в состав Булаевского района. */394/*

Указом Президиума Верховного Совета Казахской ССР от 13 мая 1969 года поселок городского типа Булаево преобразован в город районного подчинения - Бу-

лаево. Булаевский поселковый Совет преобразован в Булаевский городской Совет. */427/*

Решением Северо-Казахстанского облисполкома от 19 мая 1969 года в Булаевский район переданы из Соколовского района населенные пункты Мальцевка, Рявкино, Самарка, исключенные из состава Бугровского сельсовета.

Этим же решением образован новый сельсовет с центром в селе Фурмановка в составе следующих населенных пунктов: Фурмановка, Новый быт, Яковлевка, исключив их из Полудинского сельсовета, а также Рявкино, Мальцевка, Самарка. */429,432/*

Решением Северо-Казахстанского облисполкома от 3 февраля 1971 года упразднен Колосовский сельсовет с передачей его территории в административное обслуживание Фурмановского сельсовета, из Надеждинского сельсовета в состав Чистовского сельсовета переданы населенные пункты Образец и Свет. */447/*

Указом Президиума Верховного Совета Казахской ССР от 9 марта 1971 года сельсовету, образованному решением облисполкома от 3 февраля 1971 года, с центром в селе Полтавка присвоено наименование – Авангардский в составе сел: Полтавка, Медвежка, Хлеборобное (бывшее 4 отделение Чистовского совхоза). */448/*

Указом Президиума Верховного Совета Казахской ССР от 16 августа 1971 года присвоены наименования следующим населенным пунктам Булаевского района:

- поселку отделения № 1 совхоза «Конюховский» Фурмановского сельсовета – село Амре;
- поселку центральной усадьбы совхоза «Молодежный» Молодежного сельсовета – село Молодежное;
- поселку отделения 3 совхоза «Молодежный» Молодежного сельсовета – село Рощино;
- поселку центральной усадьбы Булаевского лесхоза Успенского сельсовета – село Уваковское;
- поселку центральной усадьбы совхоза «Чистовский» Чистовского сельсовета – село Чистовское;
- поселку при ферме отделения № 1 совхоза «Чистовский» Чистовского сельсовета – село Украинка;
- поселку отделения № 2 совхоза «Чистовский» Чистовского сельсовета – село Урожайное;
- поселку отделения № 4 совхоза «Чистовский» Чистовского сельсовета – село Хлеборобное;
- поселку отделения № 1 совхоза «Чистовский» Чистовского сельсовета – село Тищенко;
- населенному пункту Кокше-Шакзы Успенского сельсовета – село Комсомол. */453/*

Указом Президиума Верховного Совета Казахской ССР от 7 июля 1972 года сельсовету, образованному решением облисполкома от 26 июня 1972 года, с центром в селе Медвежка, присвоено наименование – Медвежинский, в составе с. Медвежка Авангардского сельсовета. */461/*

Указом Президиума Верховного Совета Казахской ССР от 4 апреля 1974 года сельсовету, образованному решением облисполкома от 28 февраля 1974 года, с центром в селе Новотроицкое, присвоено наименование – Новотроицкий, в составе ст. Ганькино, ост. пункт 2696 км, ост. пункт 2700 км. */474/*

Решением Северо-Казахстанского облисполкома от 31 марта 1977 года село Рощино Молодежного сельсовета передано в состав Успенского сельсовета; села Зарослое, Белое Октябрьского сельсовета – в состав Гавринского сельсовета; Писаревка, Комсомол, Ленино, пункт железнодорожной станции Писаревка Успенского сельсовета Булаевского района – в состав Таманского сельсовета Возвышенского района. */493/*

Решением Северо-Казахстанского облисполкома от 1 сентября 1977 года село Веселовка передано в состав Писаревского сельсовета Возвышенского района. */494/*

Указом Президиума Верховного Совета Казахской ССР от 5 мая 1978 года присвоено наименование сельсовету с центром в селе Бастомар – Бастомарский в Возвышенском районе. */504/*

Указом Президиума Верховного Совета Казахской ССР от 24 сентября 1979 года сельсовету с центром в селе Пролетарка присвоено наименование «Пролетарский». Состав: Пролетарка, Тельманово – Карагогинского сельсовета, Барашки – Конюховского сельсовета, Моховое – Лебяжинского сельсовета. */511/*

Решением Северо-Казахстанского облисполкома от 22 марта 1984 года исключено из учетных данных как фактически не существующее село Раевка Полудинского сельсовета. */525/*

Решением Северо-Казахстанского облисполкома от 5 ноября 1985 года исключены из учетных данных как фактически несуществующие следующие населенные пункты:

- село Мальцевка Фурмановского сельсовета;
- село Молдагул Молодежного сельсовета;
- село Рязанка Октябрьского сельсовета;
- ост.пункт 2696 км Медвежинского сельсовета;
- село Васильевка Конюховского сельсовета;
- село Амре, село Березняки Конюховского сельсовета;
- село Ортакши Карагогинского сельсовета;
- село Косколь Успенского сельсовета;
- железнодорожный пункт 2700 км Булаевского городского Совета;
- село Свет Чистовского сельсовета;
- село Советское Гавринского сельсовета, с. Белое. */530/*

Решением Северо-Казахстанского облисполкома от 12 марта 1986 года село Образец Чистовского сельсовета передано в состав Карагогинского сельсовета. */532/*

Указом Президиума Верховного Совета Казахской ССР от 30 июня 1989 года переименованы: село Жданово Возвышенского района в село Золотая Нива, а Ждановский сельсовет – в Золотонивский сельсовет. */538/*

Решением Северо-Казахстанского облисполкома от 28 января 1988 года исключено из учетных данных село Явленка Фурмановского сельсовета. */534/*

Решением Северо-Казахстанского облисполкома от 16 июля 1988 года с. Красное Надеждинского сельсовета передано в состав Каракогинского сельсовета Булаевского района. */536/*

Постановлением главы администрации Северо-Казахстанской области от 12 января 1994 года образованы в Булаевском районе следующие сельские округа: Авангардский, Гавринский, Карагогинский, Конюховский, Лебяжинский,

Медвежинский, Молодежный, Надеждинский, Новотроицкий, Октябрьский, Полудинский, Пролетарский, Успенский, Фурмановский, Чистовский. */552/*

Совместным решением 12 сессии облмаслихата и акима Северо-Казахстанской области от 12 февраля 1997 г. упразднены Медвежинский сельский округ, с передачей его в административное подчинение Авангардского сельского округа, с центром в селе Полтавка; Новотроицкий сельский округ, с переходом в Фурмановский сельский округ, с центром в селе Фурмановка. */558/*

Постановлением Правительства Республики Казахстан от 28 мая 1997 года в состав Булаевского района включена территория упраздненного Возвышенского района. */568/*

Совместным решением 19 сессии Северо-Казахстанского облмаслихата и акима области от 16 ноября 1998 года исключены из учетных данных: ст. Успенка, Жданово, Молодая гвардия, Писаревка, ост. пункт 2726 км, села Ахметжан и Комсомол Успенского, Золотонивского, Молодогвардейского, Писаревского и Лебяжинского сельских округов Булаевского района. */572/*

Решением акима Северо-Казахстанской области от 10 августа 2000 года село Красное Карагугинского сельского округа Булаевского района переименовано в аул Ногайбай. */546,591/*

Район М. Жумабаева.

Указом Президента Республики Казахстан от 23 ноября 2000 года Булаевский район Северо-Казахстанской области переименован в район Магжана Жумабаева. */593/*

Совместным решением Северо-Казахстанского областного маслихата и акима области от 26 сентября 2002 г. исключены из учетных данных следующие населенные пункты: сёла Восточное и Ново-Успенка Золотонивского и Каракогинского сельских округов, остановочный пункт 2703 км г. Булаево района Магжана Жумабаева. */599/*

Совместным решением Северо-Казахстанского областного маслихата и акима области от 27 марта 2003 года переименовано село Ленино Писаревского сельского округа в аул Байшилик. */604/*

№ п/п	Наименование административно-территориальной единицы и её центр	Дата образования	Населенные пункты	Изменения состава	Переименования, изменения транскрипции	Дата ликвидации	Состав на 01.01.2007
1	2	3	4	5	6	7	8
1.	**Авангардский с/о** с. Полтавка Аванградский с/с до 12.01.1994	03.02.1971	с. Полтавка с. Хлеборобное				с. Полтавка с. Хлеборобное
2.	**Александровский с/о** с. Александровка Александровский с/с до 12.01.1994	29.08.1973	с. Александровка с. Альва с. Григорьевка	из Возвышенского района 28.05.1997 из Возвышенского района 28.05.1997	Алуа 04.05.1993	27.05.2005	с. Александровка с. Алуа
3.	**Бастомарский с/о** с. Бастомар Бастомарский с/с до 12.01.1994	13.04.1978	с. Бастомар с. Екатериновка	из Возвышенского района 28.05.1997 из Возвышенского района 28.05.1997			с. Бастомар с. Екатериновка
4.	**Возвышенский с/о** с. Возвышенка Возвышенский с/с до 12.01.1994	26.10.1934	с. Возвышенка с. Изобильное с. Малая Возвышенка	из Возвышенского района 28.05.1997 из Возвышенского района 28.05.1997 из Возвышенского района 28.05.1997			с. Возвышенка с. Изобильное с. Малая Возвышенка
5.	**Гавринский с/о** с. Гаврино Гавринский с/с до 12.01.1994	11.04.1962	с. Гаврино с. Зарослое				с. Гаврино с. Зарослое
6.	**Золотонивский с/о** с. Золотая Нива Золотонивский с/с до 12.01.1994		с. Золотая Нива с. Восточное с. Жданово			26.09.2002 16.11.1998	с. Золотая Нива

	Карагандинский с/о с. Карагандинское Карагандинский с/с до 12.01.1994	11.01.1957	с. Карагандинское				с. Карагандин- ское
8.	**Каракогинский с/о** с. Каракога Карагогинский с/с до 12.01.1994	29.01.1952	с. Каракога с. Новоуспенка с. Красное с. Образец с. Чистое ост.пункт 2726 км		аул Ногайбай 10.08.2000	26.09.2002 16.11.1998	с. Каракога а. Ногайбай с. Образец с. Чистое
9.	**Конюховский с/о** с. Конюхово Конюховский с/с до 12.01.1994	27.10.1924	с. Конюхово с. Воскресенка с. Камышлово с. Куломзино				с. Конюхово с. Воскресенка с. Камышлово с. Куломзино
10.	**Лебяжинский с/о** с. Лебяжье Лебяжинский с/с до 12.01.1994	27.10.1924	с. Лебяжье с. Ахметжан а. Куралай с. Круглое			16.11.1998	с. Лебяжье а. Куралай с. Круглое
11.	**Майбалыкский с/о** с. Майбалык Майбалыкский с/с до 12.01.1994	04.06.1954	с. Майбалык с. Сейфуллино с. Летовка	из Сейфуллин- ского с/о 12.02.1997		27.05.2005	с. Майбалык с. Сейфуллино
12.	**Медвежинский с/о** с. Медвежка Медвежинский с/с до 12.01.1994 упразднен 12.02.1997	26.06.1972	с. Медвежка	в г. Булаево 12.02.1997			
13.	**Молодежный с/о** с. Молодежное Молодежный с/с до 12.01.1994	27.12.1956	с. Молодежное а. Сарытомар				с. Молодежное а. Сарытомар

			с. Молодогвардейское
	16.11.1998		
			с. Надежка а. Беняш а. Дюсеке с. Еремеевка
		в Фурмановский с/о 12.02.1997 в Полудинский с/о 12.02.1997 в Полудинский с/о 12.02.1997	
			с. Октябрьское с. Мичурино с. Суворовка с. Хлебороб
		из Возвышенского района 28.05.1997 из Возвышенско-	с. Писаревка а. Байшилик с. Веселовка

19.	***Полудинский с/о*** *с. Полудино* *Полудинский с/с* *до 12.01.1994*	*27.10.1924*	*с. Полудино* *с. Ганькино* *ст. Ганькино* с. Скворцовка	из Новотроицкого с/о 12.02.1997 из Новотроицкого с/о 12.02.1997			с. Полудино с. Ганькино ст. Ганькино с. Скворцовка
20.	**Пролетарский с/о** с. Пролетарка Пролетарский с/с до 12.01.1994	07.09.1979	с. Пролетарка с. Барашки с. Моховое с. Тельманово				с. Пролетарка с. Барашки с. Моховое с. Тельманово
21.	**Сейфуллинский с/о** с. Сейфуллино Сейфуллинский с/с до 12.01.1994 упразднен 12.02.1997	07.09.1979	с. Сейфуллино	в Майбалыкский с/о 12.02.1997			
22.	**Советский с/о** с. Советское Советский с/с до 12.01.1994	29.04.1950	с. Советское с. Силекты с. Придорожное				с. Советское с. Силекты с. Придорожное
23.	**Таманский с/о** с. Таманское Таманский с/с до 12.01.1994	27.10.1924	с. Таманское с. Пулеметовка	из Возвышенского района 28.05.1997 из Возвышенского района 28.05.1997			с. Таманское с. Пулеметовка
24.	**Узынкольский с/о** с. Узынколь Узынкольский с/с до 12.01.1994	14.07.1954	с. Узынколь с. Косколь с. Шандак	из Возвышенского района 28.05.1997 из Возвышенского района 28.05.1997 из Возвышенского района 28.05.1997			с. Узынколь с. Косколь с. Шандак

25.	**Успенский с/о** с. Успенка Успенский с/с до 12.01.1994	27.10.1924	с. Успенка а. Косколь ст. Успенка с. Рощино а. Сулышок с. Уваковское			16.11.1998	с. Успенка а. Косколь с. Рощино а. Сулышок с. Уваковское
26.	**Фурмановский с/о** с. Фурмановка Фурмановский с/с до 12.01.1994	19.05.1969	с. Фурмановка с. Новый быт с. Новотроицкое с. Рявкино	из Новотроицкого с/о 12.02.1997			с. Фурмановка с. Новый быт с. Новотроицкое с. Рявкино
27.	**Чистовский с/о** с. Чистое Чистовский с/с до 12.01.1994	26.10.1934	с. Чистовское с. Тищенко с. Украинка с. Урожайное				с. Чистовское с. Тищенко с. Украинка с. Урожайное

Карта Кызылжарского района

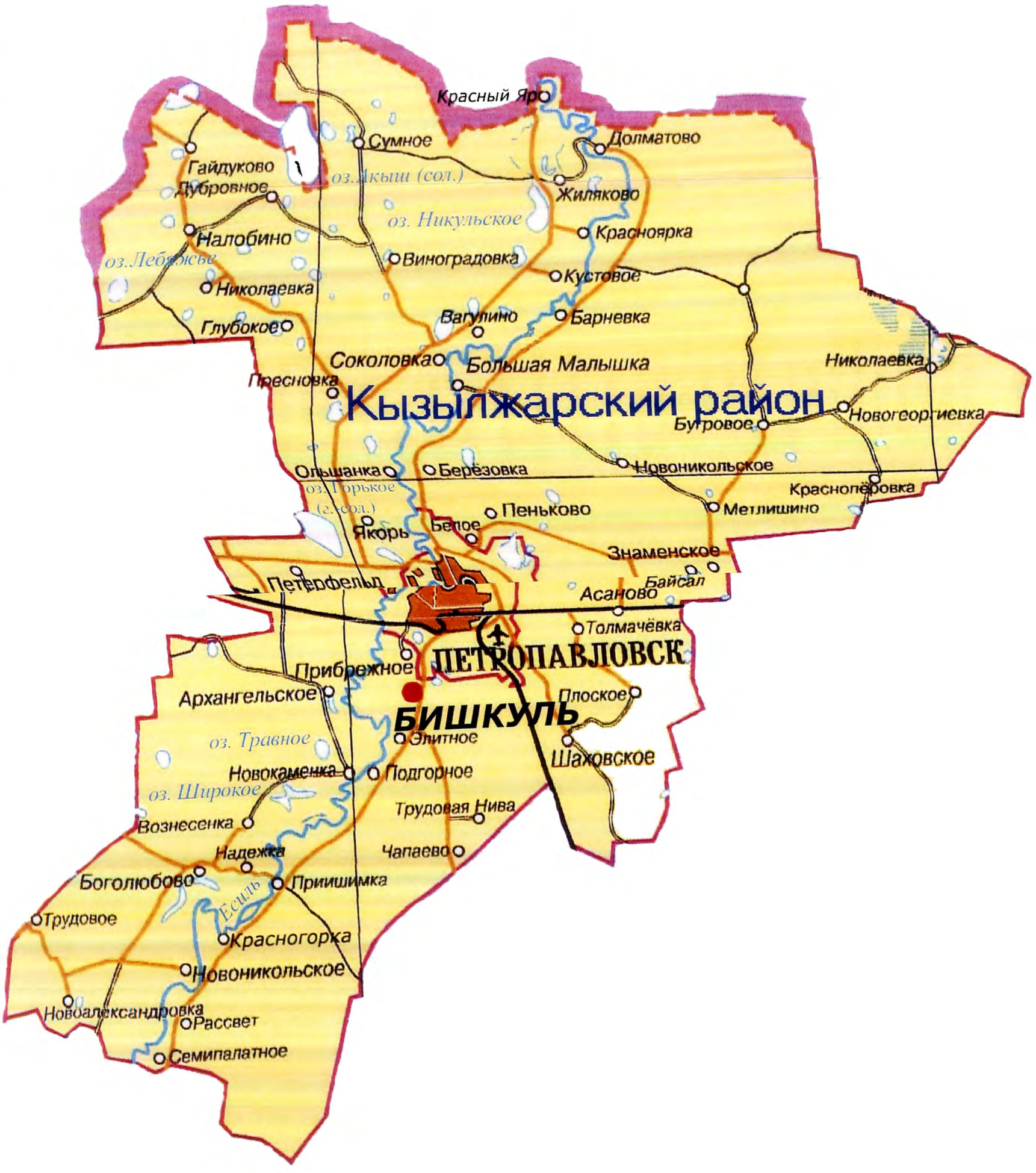

КЫЗЫЛЖАРСКИЙ РАЙОН

(До 1997 года Бишкульский район)

Социально-экономический паспорт

Дата образования - 2 января 1967 года

Административный центр – с. Бишкуль

Территория – 6,15 тыс. кв. км

Удельный вес территории в области – 6,3%

Сельские округа – 20

Населенные пункты - 73

Население – 50466

Число учебных заведений
- дошкольные – 3
- общеобразовательные школы – 55

Библиотеки – 13

Клубы - 17

Лечебно-профилактические организации – 21

Количество действующих юридических лиц – 310

Число предприятий малого бизнеса – 119

Объем промышленной продукции – 1696,1 млн. тенге

Число сельскохозяйственных предприятий – 82

Объем сельскохозяйственной продукции – 7,9 млрд. тенге

Поголовье скота
- крупный рогатый скот – 36,5 тыс.
- овцы и козы – 12,0 тыс.
- свиньи – 26,1 тыс.
- лошади – 5,4 тыс.

Посевная площадь – 161,0 тыс. га

Производство сельхозпродукции
- зерновые культуры – 217,0 тыс. т
- семена масличных культур – 4,1 тыс. т
- картофель – 49,8 тыс. т
- овощи – 10,2 тыс. т
- мясо в живом весе – 9,1 тыс. т
- молоко – 55,1 тыс. т
- яйцо – 72,1 млн. штук
- шерсть – 35 т

Кызылжарский район
Центр – с. Бишкуль

Бишкульский район – до 18 апреля 1997 г. (Указ Президента Республики Казахстан от 18 апреля 1997 г. //САПП РК. 1997. № 15. Ст. 118).

Указом Президиума Верховного Совета Казахской ССР от 2 января 1967 года образован Бишкульский район в составе сельсоветов: Архангельского, Боголюбовского, Куйбышевского, Петерфельдского из Мамлютского района, Асановского, Бишкульского, Прибрежного, Светлопольского из Соколовского района, Новоникольского из Ленинского района. */393/*

Решением облисполкома от 6 января 1967 года Заречный сельсовет передан из Ленинского в Бишкульский район. */394/*

Решением облисполкома от 31 марта 1967 года населенные пункты: ст. Кондратовка, Кондратовский лесопитомник, железнодорожные будки №№ 116, 119, Смирновка Петерфельдского сельсовета Бишкульского района переданы в состав Мамлютского поселкового Совета Мамлютского района. */397/*

Решением облисполкома от 26 августа 1968 года образован Рассветский сельсовет в составе населенных пунктов: Водопроводное, Красная горка, Красный Бор, Лесное, Семипалатное из Заречного сельсовета, с центром в с. Рассвет, упразднен Боголюбовский сельсовет с передачей его территории Куйбышевскому сельсовету, Заречный сельсовет снова передан в состав Ленинского района. */418,421/*

Указом Президиума Верховного Совета Казахской ССР от 9 июня 1969 года присвоено наименование сельскому Совету, образованному на основании решения облисполкома от 19 мая 1969 года, с центром в с. Андреевка – Андреевский с передачей в его состав населенных пунктов: Бексеит, Бостандык, Ушкуль из состава Новомихайловского сельского Совета Мамлютского района; Андреевка, Владимировка из состава Амангельдинского сельского Совета Ленинского района; Рябиновка – из Новоникольского сельсовета. */428,432/*

Указом Президиума Верховного Совета Казахской ССР от 16 августа 1971 года присвоены наименования следующим населенным пунктам:

- поселку центральной усадьбы Петропавловской госплемстанции Бишкульского сельсовета – село Элитное;
- поселку бригады отделения № 4 опытного хозяйства Северного НИИЖа Бишкульского сельсовета – село Акбас;
- поселку центральной усадьбы совхоза «Озерный» Прибрежного сельсовета – село Прибрежное;
- поселку центральной усадьбы совхоза им. Мичурина Прибрежного сельсовета – село Тепличное;
- поселку центральной усадьбы совхоза «Рассвет» Рассветского сельсовета – село Рассвет;
- поселку при насосной станции Рассветского сельсовета – село Водопроводное;
- поселку при Верхнечириковском лесничестве Рассветского сельсовета – село Лесное;
- поселку бригады отделения № 1 совхоза «Токушинский» Светлопольского сельсовета – село Янцено;

- поселку при свиноферме совхоза «Токушинский» Светлопольского сельсовета – село Крутое.

Переименованы следующие населенные пункты:

- Батраки Бишкульского сельсовета – село Чапаево;
- Гриневка Светлопольского сельсовета – село Знаменское. */453/*

Решением Северо-Казахстанского облисполкома от 16 ноября 1971 года село Пеньково Светлопольского сельсовета Бишкульского района передано в состав Березовского сельсовета Соколовского района. */455/*

Указом Президиума Верховного Совета Казахской ССР от 7 июля 1972 года сельсовету, образованному решением облисполкома от 26 июня 1972 года с центром в селе Плоское - присвоено наименование Шаховский, с передачей в его состав населенных пунктов: Шаховское, Плоское, Исаковка, Шустово из состава Асановского сельсовета. */461/*

Указом Президиума Верховного Совета Казахской ССР от 20 июля 1976 года сельсовету с центром в с. Новокаменка, образованному решением облисполкома от 3 июля 1976 года присвоено наименование – Новокаменский. */484,485/*

Решением Северо-Казахстанского облисполкома от 11 августа 1977 года центр Шаховского сельсовета перенесен из с. Плоское в с. Шаховское. */491/*

Решением Северо-Казахстанского облисполкома от 12 января 1978 года село Гепкино Петерфельдского сельсовета передано в состав Мамлютского района. */498/*

Указом Президиума Верховного Совета Казахской ССР от 24 сентября 1979 года сельсовету с центром в селе Леденево, образованному решением облисполкома от 7 сентября 1979 года, присвоено наименование – Леденевский, в составе: Леденево Куйбышевского сельсовета, Новоандреевка из Новомихайловского сельсовета Мамлютского района. */509,511/*

Решением Северо-Казахстанского облисполкома от 22 марта 1984 года исключены из учетных данных: с. Ушколь Андреевского, с. Красный маяк Архангельского, остановочный пункт Асановского сельсоветов, как фактически не существующие населенные пункты. */524/*

Решением Северо-Казахстанского облисполкома от 5 ноября 1985 года исключены из учетных данных: с. Рябиновка Андреевского, Изобильное Архангельского, ост. пункты 2639, 2648 Асановского, Лесное, Красный Бор Рассветского, с. Шустово Шаховского сельсоветов, как фактически не существующие населенные пункты. */530/*

Решением Северо-Казахстанского облисполкома от 12 марта 1986 года села Исаковка и Плоское Шаховского сельсовета переданы в состав Асановского сельсовета. */532/*

Решением Северо-Казахстанского облисполкома от 28 января 1988 года исключено из учетных данных село Акбас Бишкульского сельсовета, как фактически не существующее. */534/*

Постановлением главы администрации Северо-Казахстанской области от 12 января 1994 года образованы в Бишкульском районе следующие сельские округа: Андреевский, Архангельский, Асановский, Бишкульский, Куйбышевский, Леденевский, Новокаменский, Новоникольский, Петерфельдский, Прибрежный, Рассветский, Светлопольский, Шаховской. */552/*

Решением 12 сессии облмаслихата и акима Северо-Казахстанской области от 12 февраля 1997 года упразднены Новокаменский сельский округ с передачей в со-

став Архангельского сельского округа с центром в с. Архангелка; Шаховской сельский округ с передачей в состав Прибрежного сельского округа с центром в с. Прибрежное. */558/*

Соколовский район
Центр – с. Соколовка

Постановлением ВЦИК от 29 июля 1936 года образован Соколовский район с центром в с. Соколовка. */86/*

Постановлением Президиума Каз.ЦИК от 23 октября 1936 года из Мамлютского района в Соколовский переданы следующие сельсоветы: Вагулинский, Глубоковский, Долматовский, 1-ый Дубровинский, Красноярский, Кустовский, Лебедковский, Налобинский, Сивковский, Соколовский, Сумской . */89/*

Указом Президиума Верховного Совета Казахской ССР от 3 мая 1952 года переданы в состав Красноярского сельсовета населенные пункты: Копыловка – из Кустовского, Ямки – из Сивковского сельсоветов; в состав Дубровинского сельсовета Сталинский – из Сивковского сельсовета. */135/*

Указом Президиума Верховного Совета Казахской ССР от 6 мая 1952 года упразднен Лебедковский сельский Совет, с передачей н.п. Лебедки в состав Налобинского сельсовета. */136/*

Указом Президиума Верховного Совета Казахской ССР от 3 июня 1952 года н.п. Токаревка, Смирновка, Новый Свет Дубровинского сельсовета переданы в состав Становского сельсовета Мамлютского района. */140/*

Решением облисполкома от 5 июля 1954 года упразднены Вагулинский сельсовет с передачей населенных пунктов: Горбуново – в Соколовский, Вагулино – в Кустовский сельсовет; Глубоковский сельсовет, с передачей н/п Глубокое и Желтовка – в Сивковский сельсовет. */173/*

Указом Президиума Верховного Совета Казахской ССР от 30 июля 1957 года н/п Пресновка и Соколовка из Соколовского сельсовета переданы в Якорьский поссовет Петропавловского района. */239/*

Указом Президиума Верховного Совета Казахской ССР от 30 сентября 1958 года н/п Борки Соколовского района передан в административное подчинение Петропавловского горсовета депутатов трудящихся. */269/*

Решением Северо-Казахстанского облисполкома от 31 августа 1961 года упразднен Сивковский сельсовет с передачей н/п Сивково и Виноградовка в состав Налобинского сельсовета; Глубокое и Желтовка – в Якорьский сельсовет, кордон лесхоза – в Соколовский сельсовет. */303/*

Решением Северо-Казахстанского облисполкома объединены Налобинский, Дубровинский и Сумской сельсоветы в один Налобинский; переданы Березовскому сельсовету н/п Большая Малышка, Красный Октябрь, Ташкентка – из Соколовского сельсовета; Борневка, Гончаровка, Копыловка, Зеленая роща – из Кустовского сельсовета. Центр Березовского сельсовета – с. Большая Малышка. */317/*

Указом Президиума Верховного Совета Казахской ССР от 2 января 1963 года Соколовский район упразднен, все его сельсоветы переданы в Мамлютский район. */326/*

ский, Березовский, Долматовский, Красноармейский, Кустовский, Налобинский, Соколовский, Петерфельдский, Якорьский Мамлютского района; Асановский, Бескольский, Бугровский и Светлопольский Советского района. /355/

Решением Северо-Казахстанского облисполкома от 9 июня 1965 года ост. пункт 106 км. Южно-Уральской железной дороги передан в состав Мамлютского района. /362/

Решением Северо-Казахстанского облисполкома от 21 июля 1965 года образован Прибрежный сельсовет в составе н/п Новокаменка, Вороний остров. /365/

Указом Президиума Верховного Совета Казахской ССР от 5 октября 1965 года этому сельсовету присвоено наименование – Прибрежный. /368/

Решением Северо-Казахстанского облисполкома от 21 июня 1966 года переданы в состав Мамлютского района Петерфельдский сельсовет с н/п Петерфельд, Крывозерка, Измайловка, Гепкино, разъезд Затон, ст. Кондратовка, Смирновка, площадка Бензострой, ж/будки 116, 119 км; Архангельский сельсовет с н/п Архангельское, Красный маяк, Половинное и учхоз. /379/

Решением Северо-Казахстанского облисполкома от 27 июля 1967 года образован Виноградовский сельсовет в составе н/п Виноградовка, Исаковка, Завьяловка, Сергино, Сивково, Сумное – из Налобинского сельсовета, Кордон – из Соколовского, с центром в с. Сивково. /404/

Решением Северо-Казахстанского облисполкома от 31 июля 1968 года исключены из учетных данных фактически не существующие н/п: Гортоп – Бугровского сельсовета, Желтовка – Якорьского, Зеленая роща – Березовского сельсовета. /416/

Решением Северо-Казахстанского облисполкома от 13 января 1969 года Кустовский сельсовет переименован в Вагулинский. /425/

Решением Северо-Казахстанского облисполкома от 19 мая 1969 года из Бугровского сельсовета переданы н/п Мальцевка, Рявкино, Самарка в Булаевский район. /428/

Указом Президиума Верховного Совета Казахской ССР от 16 августа 1971 года присвоены наименования следующим н/п:

поселку ц.у. совхоза «Белое» Березовского сельсовета – с. Белое;

поселку ц.у. совхоза «Петропавловский» Якорьского сельсовета – с. Якорь;

поселку отделения № 6 совхоза «Петропавловский» Якорьского сельсовета – с. Вишневка. /453/

Решением Северо-Казахстанского облисполкома от 16 ноября 1971 года с. Пеньково Светлопольского сельсовета Бишкульского района передано в состав Березовского сельсовета Соколовского района. /455/

Решением облисполкома от 28 февраля 1974 года образован Лесной сельсовет, с центром в с. Пресновка, в составе н/п Пресновка, Глубокое – из Якорьского сельсовета. /474/

Решением Северо-Казахстанского исполкома от 3 июля 1976 года образован сельсовет, с центром в с. Березовка, в составе с. Березовка, Пеньково. /484/

Указом Президиума Верховного Совета Казахской ССР от 20 июля 1976 года этому сельсовету присвоено наименование – Рощинский. /485/

Решением Северо-Казахстанского облисполкома от 24 марта 1977 года перенесен центр Рощинского сельсовета из с. Березовка в с. Пеньково. /489/

Указом Президиума Верховного Совета Казахской ССР от 6 сентября 1977 года сельсовету, с центром в с. Новороссийское, присвоено наименование – Новороссийский. */495/*

Решением Северо-Казахстанского облисполкома от 20 апреля 1978 года исключены из учетных данных следующие населенные пункты: Шелегино, Мирошниченко, Луговое, Кордон Бугровского сельсовета. */503/*

Решением Северо-Казахстанского облисполкома от 7 июня 1979 года с. Новопавловка Рощинского сельсовета передано в административное подчинение Петропавловского городского Совета народных депутатов. */507/*

Решением Северо-Казахстанского облисполкома от 26 марта 1981 года с. Лужки Долматовского сельсовета исключено из учетных данных; этим же решением с. Ташкентка Рощинского сельсовета передано в состав Березовского сельсовета. */516,517/*

Решением Северо-Казахстанского облисполкома от 22 марта 1984 года с. Ребровка Бугровского сельсовета исключено из учетных данных, как фактически несуществующее. */525/*

Решением Северо-Казахстанского облисполкома от 5 ноября 1985 года исключены из учетных данных н/п: Копыловка Березовского; Ленинка Бугровского; Кордон Виноградовского сельсоветов. */530/*

Решением Северо-Казахстанского облисполкома от 12 марта 1986 года с. Горбуновка Вагулинского, с. Завьяловка Виноградовского сельсоветов исключены из учетных данных, как фактически несуществующие. */532/*

Решением Северо-Казахстанского облисполкома от 28 января 1988 года с. Ямки Красноярского сельсовета исключено из учетных данных. */534/*

Постановлением главы Северо-Казахстанской областной администрации от 12 января 1994 года в Соколовском районе образованы сельские округа в границах существующих сельсоветов: Березовский, Бугровской, Вагулинский, Виноградовский, Долматовский, Красноярский, Лесной, Налобинский, Рощинский, Соколовский, Якорьской. */552/*

Совместным решением 12 сессии Северо-Казахстанского областного маслихата и акима Северо-Казахстанской области от 12 февраля 1997 года упразднены Красноярский и Лесной сельские округа и переданы в подчинение Вагулинского сельского округа с центром в с. Вагулино. */558/*

Указом Президента Республики Казахстан от 18 апреля 1997 года Соколовский район упразднен. */559/*

Кызылжарский район.

Указом Президента Республики Казахстан от 18 апреля 1997 года Бишкульский район переименован в Кызылжарский. */559/*

Решением 13 сессии от 15 июля 1997 года Северо-Казахстанского областного маслихата и акима Северо-Казахстанской области село Калиновка передано в Новоникольский сельсовет Кызылжарского района. */569/*

Совместным решением 19 сессии Северо-Казахстанского маслихата и акима области от 16 ноября 1998 года исключены из учетных данных села Ивановка и Крутое Бишкульского и Светлопольского сельских округов Кызылжарского района. */572/*

Совместным решением 4 сессии облмаслихата и акима области
июня 2000 года образован Рощинский сельский округ с включением в не
Пеньково, Белое, Березовка. Административный центр округа – с. Пеньково.
же решением образован Лесной сельский округ в составе сел Глубокое, Пресно
административным центром – с. Пресновка. */590/*

Совместным решением областного маслихата и акима области от 26 сен
2002 года исключены из учетных данных села Исаковка и Малиновое Асановск
Бугровского сельских округов Кызылжарского района. */599/*

Совместным решением областного маслихата и акима области от 27 м
2003 г. образован Кызылжарский сельский округ путем выделения его террит
из состава Бишкульского сельского округа с включением сел Элитное, Чап
Трудовая Нива, Подгорное, Приишимка, Карлуга. Административный центр ок
– село Элитное. */606/*

Постановлением акимата от 21 декабря 2006 года и решением Сев
Казахстанского облмаслихата от 21 декабря 2006 года изменены границы го
Петропавловска и Кызылжарского района Северо-Казахстанской области с вкл
нием в границы г. Петропавловска части земель Кызылжарского района общей
щадью 238,4 га согласно землеустроительному проекту для индивидуального
лищного строительства. */615/*

№ п/п	Наименование административно-территориальной единицы и её центр	Дата образования	Населенные пункты	Изменения состава	Переименования, изменения транскрипции	Дата ликвидации	Состав на 01.01.2007
1	2	3	4	5	6	7	8
1.	**Архангельский с/о** с. Архангельское Архангельский с/с до 12.01.1994	27.10.1924	с. Архангельское с. Новокаменка	из Новокаменского с/о 12.02.1997			с. Архангельское с. Новокаменка
2.	**Асановский с/о** с. Асаново Асановский с/с до 12.01.1994	27.10.1924	с Асаново с. Исаковка с. Малое Белое с. Михайловка с. Плоское с. Толмачевка			26.09.2002	с Асаново с. Малое Белое с. Михайловка с. Плоское с. Толмачевка
3.	**Березовский с/о** с. Большая Малышка Березовский с/с до 12.01.1994	27.10.1924	с.Большая Малышка с. Барневка с. Гончаровка с. Ташкентка	из Соколовского района 18.04.1997 из Соколовского района 18.04.1997 из Соколовского района 18.04.1997 из Соколовского района 18.04.1997			с. Большая Малышка с. Барневка с. Гончаровка с. Ташкентка
4.	**Бишкульский с/о** с. Бишкуль Бишкульский с/с до 12.01.1994	27.10.1924	с. Бишкуль с. Ивановка с. Карлуга с. Подгорное с. Приишимка с. Трудовая Нива	в Кызылжарский с/о 27.03.2003 в Кызылжарский с/о 27.03.2003 в Кызылжарский с/о 27.03.2003 в Кызылжарский с/о 27.03.2003		18.11.1998	с. Бишкуль

			с. Чапаево с. Элитное	в Кызылжарский с/о 27.03.2003 в Кызылжарский с/о 27.03.2003			
5.	**Бугровской с/о** с. Бугровое Бугровской с/с до 12.01.1994	13.01.1939	с. Бугровое с. Красноперовка с. Малиновое с. Новогеоргиевка с. Николаевка с. Сосновка	из Соколовского района 18.04.1997 из Соколовского района 18.04.1997 из Соколовского района 18.04.1997 из Соколовского района 18.04.1997 из Соколовского района 18.04.1997		26.09.2002	с. Бугровое с. Красноперовка с. Новогеоргиевка с. Николаевка с. Сосновка
6.	**Вагулинский с/о** с. Вагулино Вагулинский с/с до 12.01.1994	03.09.1928	с. Вагулино с. Желяково с. Красноярка с. Кустовое	из Соколовского района 18.04.1997 из Соколовского района 18.04.1997 из Соколовского района 18.04.1997 из Соколовского района 18.04.1997			с. Вагулино с. Желяково с. Красноярка с. Кустовое
7.	**Виноградовский с/о** с. Сивково Виноградовский с/с до 12.01.1994	27.07.1967	с. Сивково с. Виноградовка с. Исаковка с. Сергино с. Сумное	из Соколовского района 18.04.1997 из Соколовского района 18.04.1997 из Соколовского района 18.04.1997 из Соколовского района 18.04.1997 из Соколовского района 18.04.1997		06.04.2006	с. Сивково* с. Виноградовка с. Исаковка с. Сумное

*) Виноградовский сельский Совет с момента его образования 12.01.1994 имел центр с. Сивково. Будучи единым комплексом с с.Виноградовкой, оно было исключено из учетных данных. Однако до 2005 года центром Виноградовского сельского округа значилось с . Сивково, после – с. Виноградовка.

8.	**Долматовский с/о** с. Долматово Долматовский с/с до 12.01.1994	27.10.1924	с. Долматово с. Красный Яр	из Соколовского района 18.04.1997 из Соколовского района 18.04.1997			с. Долматово с. Красный Яр
9.	**Куйбышевский с/о** с. Боголюбово Куйбышевский с/с до 12.01.1994	11.04.1962	с. Боголюбово с. Вознесенка с. Надежка				с. Боголюбово с. Вознесенка с. Надежка
10.	**Кызылжарский с/о** с. Элитное	27.03.2003	с. Элитное с. Карлуга с. Подгорное с. Приишимка с. Трудовая Нива с. Чапаево	из Бишкульского с/о 27.03.2003 из Бишкульского с/о 27.03.2003 из Бишкульского с/о 27.03.2003 из Бишкульского с/о 27.03.2003 из Бишкульского с/о 27.03.2003 из Бишкульского с/о 27.03.2003			с. Элитное с. Карлуга с. Подгорное с. Приишимка с. Трудовая Нива с. Чапаево
11.	**Лесной с/о** с. Пресновка	27.06.2000	с. Пресновка с. Глубокое				с. Пресновка с. Глубокое
12.	**Налобинский с/о** с. Налобино Налобинский с/с до 12.01.1994	27.10.1924	с. Налобино с. Гайдуково с. Дубровное с. Лебедки с. Николаевка	из Соколовского района 18.04.1997 из Соколовского района 18.04.1997 из Соколовского района 18.04.1997 из Соколовского района 18.04.1997 из Соколовского района 18.04.1997			с. Налобино с. Гайдуково с. Дубровное с. Лебедки с. Николаевка

13.	**Новокаменский с/о** с. Новокаменка Новокаменский с/с до 12.01.1994 ликвид.12.02.1997	03.07.1976	с. Новокаменка	в Архангельский с/о 12.02.1997			
14.	**Новоникольский с/о** с. Новоникольское Новоникольский с/с до 12.01.1994	08.08.1962	с. Новоникольское с. Новоалександ-ровка с. Трудовое				с. Новоникольское с. Новоалександ-ровка с. Трудовое
15.	**Петерфельдский с/о** с. Петерфельд Петерфельдский с/с до 12.01.1994	29.07.1936	с. Петерфельд с. Боровское с. Затон с. Измайловка с. Кондратовка с. Кривоозерка ост.пункт 2603 км				с. Петерфельд с. Боровское с. Затон с. Измайловка с. Кондратовка с. Кривоозерка ост.пункт 2603 км
16.	**Прибрежный с/о** с. Озерное с 16.08.1971 – с. Прибрежное Прибрежный с/с до 12.01.1994	05.10.1965	с. Прибрежное с. Тепличное с. Шаховское	из Шаховского с/о 12.02.1997			с. Прибрежное с. Тепличное с. Шаховское
17.	**Рассветский с/о** с. Рассвет Рассветский с/с до 12.01.1994	26.08.1968	с. Рассвет с. Водопроводное с. Красная Горка с. Семипалатное				с. Рассвет с. Водопровод-ное с. Красная Горка с. Семипалатное
18.	**Рощинский с/о** с. Пеньково	27.06.2000	с. Пеньково с. Березовка с. Белое				с. Пеньково с. Березовка с. Белое

19.	**Светлопольский с/о** с. Знаменское Светлопольский с/с до 12.01.1994	10.02.1935	с. Знаменское с. Байсал с. Крутое с. Метлишино с. Новоникольское с. Янцено			18.11.1998	с. Знаменское с. Байсал с. Метлишино с. Новоникольское с. Янцено
20.	**Соколовский с/о** с. Соколовка Соколовский с/с до 12.01.1994	24.10.1924	с. Соколовка	из Соколовского района 18.04.1997			с. Соколовка
21.	**Шаховский с/о** с. Шаховское Шаховской с/с до 12.01.1994 ликвид. 12.02.1997	26.06.1972	с. Шаховское	в Прибрежный с/о 12.02.1997			
22.	**Якорьский с/о** с. Якорь Якорьский с/с до 12.01.1994	14.07.1954	с. Якорь с. Вишневка с. Вознесенка с. Глубокое с. Пресновка с. Ольшанка	в Лесной с/о 27.06.2000 в Лесной с/о 27.06.2000			с. Якорь с. Вишневка с. Вознесенка с. Ольшанка

Карта Мамлютского района



МАМЛЮТСКИЙ РАЙОН

Социально-экономический паспорт

Дата образования - 1 февраля 1932 года

Административный центр – г. Мамлютка

Территория – 4,10 тыс. кв. км

Удельный вес территории в области – 4,2%

Сельские округа – 11

Населенные пункты - 44

Население – 26494

Число учебных заведений
- дошкольные – 1
- общеобразовательные школы – 40

Библиотеки – 16

Клубы - 9

Лечебно-профилактические учреждения – 12

Количество действующих юридических лиц – 173

Число предприятий малого бизнеса – 66

Объем промышленной продукции – 162,3 млн. тенге

Число сельскохозяйственных предприятий – 63

Объем сельскохозяйственной продукции – 4,0 млрд. тенге

Поголовье скота
- крупный рогатый скот – 13,5 тыс.
- овцы и козы – 9,6 тыс.
- свиньи – 8,6 тыс.
- лошади – 3,4 тыс.

Посевная площадь – 143,8 тыс. га

Производство сельхозпродукции
- зерновые культуры – 185,0 тыс. т
- семена масличных культур – 0,7 тыс. т
- картофель – 9,4 тыс. т
- овощи – 2,4 тыс. т
- мясо в живом весе – 4,0 тыс. т
- молоко – 22,7 тыс. т
- яйцо – 7,0 млн. штук
- шерсть – 31

Мамлютский район
Центр – г. Мамлютка

Постановлением Президиума Каз.ЦИКа от 1-2 февраля 1932 года на базе Петропавловского района образован Мамлютский район с центром в селе Мамлютка в составе 32 сельсоветов: Архангельский, Беловский, Больше-Малышкинский, Вагулинский, Гайдуковский, Глубоковский, Гончаровский, Долматовский, Дубровинский, Жиляковский, Калугинский, Ковальский, 1-й Красноярский, 2-й Красноярский, Кустовский, Лебедковский, Новокаменский, Новоникольский, Петерфельдский, Покровский, Пресновский, Сивковский, Сливнинский, Советский, Соколовский, Солоновский, Сумский, Щучинский, Энбекшильдерский, Мамлютский, Метлишинский, Налобинский. */12/*

Постановлением Президиума Каз.ЦИКа от 27-28 февраля 1932 года из подчинения Петропавловского горсовета в Мамлютский район переданы Бишкульский, Кривоозерский, Новопавловский, из Ленинского района - Дубровинский, Сенжарский, Становской, Старомихайловский сельсоветы. */15/*

Постановлением Президиума Карагандинского облисполкома от 10 февраля 1935 года на основании постановления Президиума Каз.ЦИКа от 9 января 1935 года утверждено низовое районирование Мамлютского района в составе 23 сельсоветов: Беловский, Вагулинский, Воскресеновский, Глубоковский, 1-й Дубровинский, 2-й Дубровинский, Долматовский, Калугинский, Ковальский, Кустовский, Красноярский, Лебедковский, Мамлютский, Михайловский, Налобинский, Сливнинский, Сенжарский, Становской, Становской (совхозный), Сумский, Сивковский, Соколовский, Щучинский, центр – село Мамлютка. */29/*

Мамлютский район в составе этих сельсоветов включен в Северо-Казахстанскую область 29 июля 1936 года. */85/*

Постановлением Президиума Каз.ЦИКа от 23 октября 1936 года в Соколовский район переданы сельсоветы: Вагулинский, Глубоковский, Долматовский, 1-ый Дубровинский, Красноярский, Кустовский, Лебедковский, Налобинской, Сивковский, Соколовский, Сумской. В Мамлютском районе оставлены 12 сельсоветов: Беловский, Воскресеновский, Дубровинский, Калугинский, Ковальский, Михайловский, Мамлютский, Сенжарский, Становской, Сталинский (при совхозе), Сливнинский, Щучинский. */88/*

Решением Мамлютского райисполкома от 25 июня 1937 года с 1 июля 1937 года упразднен Сталинский сельсовет в связи с ликвидацией Становского молочно-мясного совхоза. */91/*

Указом Президиума Верховного Совета Казахской ССР от 9 июня 1940 года селение Мамлютка при станции Омской железной дороги отнесено к категории рабочих поселков с сохранением за ним прежнего наименования. Мамлютский сельсовет преобразован в рабоче-поселковый Совет с подчинением Мамлютскому райсовету. */114/*

Указом Президиума Верховного Совета Казахской ССР от 3 июня 1952 года перечислены населенные пункты Токаревка, Смирновка и Новый Свет из Дубровинского сельсовета в Становской сельсовет. */140/*

Указом Президиума Верховного Совета Казахской ССР от 3 июля 1952 года образован Покровский сельсовет с центром в селе Покровка в составе населенных пунктов:

- Покровка, Окуневка, при кордоне лесхоза, при железнодорожных будках 99, 101, 104, 106 и 109 км с выделением их из обслуживания Мамлютского поссовета;
- Зорино и при Кондратовском лесопитомнике с выделением их из обслуживания Воскресеновского сельсовета. */141/*

Указом Президиума Верховного Совета Казахской ССР от 14 июля 1954 года объединены Сливнинский и Ковальский сельсоветы – в один Ковальский сельсовет с центром в селе Коваль.

Переданы:

- населенный пункт Турсуновка Мамлютского поссовета – в состав Ковальского сельсовета;
- населенный пункт Бескозобово Щучинского сельсовета – в состав Беловского сельсовета;
- населенные пункты Смирновка, Токаревка, Новый Свет Становского сельсовета – в состав Дубровинского сельсовета. */175/*

Указом Президиума Верховного Совета Казахской ССР от 30 июля 1957 года объединены Дубровинский и Михайловский сельсоветы в один Дубровинский сельсовет.

Упразднен Сенжарский сельсовет с передачей населенных пунктов Новодубровка, Белкино, Пчелино, Фролово и Колдаман в состав Дубровинского сельсовета; Сенжарка, Калиновка, Лебяжка, Симаки и Ульяновка в состав Кладбинского сельсовета Пресновского района. Преобразованы Дубровинский и Калугинский сельсоветы в поссоветы на правах сельсоветов. */237/*

Указом Президиума Верховного Совета Казахской ССР от 14 сентября 1957 года из Петропавловского района переданы Архангельский и Петерфельдский сельсоветы в состав Мамлютского района. */246/*

Указом Президиума Верховного Совета Казахской ССР от 30 мая 1958 года населенный пункт Токаревка с земельной площадью 3598 га передан из Дубровинского поссовета в состав Новомихайловского сельсовета Приишимского района, земельный участок площадью 3882 га из Новомихайловского сельсовета Приишимского района в состав Дубровинского сельсовета Мамлютского района. */260/*

Указом Президиума Верховного Совета Казахской ССР от 30 сентября 1958 года населенные пункты Орел, Турсуновка, железнодорожный разъезд «Орленок» и железнодорожные будки на 77, 87, 91 км переданы из Ковальского сельсовета в состав Становского сельсовета. Становской сельсовет в связи с перенесением центра сельсовета в село Афонькино переименован в Афонькинский сельсовет. Ковальский сельсовет в связи с перенесением центра в село Чистое переименован в Чистовский сельсовет. Центр Калугинского поссовета перенесен из села Калугино в поселок центральной усадьбы Мамлютского совхоза. */265/*

Указом Президиума Верховного Совета Казахской ССР от 6 марта 1961 года рабочий поселок Мамлютка отнесен к категории городских поселков. */298/*

Решением Северо-Казахстанского облисполкома от 11 апреля 1962 года объединены: Беловский, Чистовский, Щучинский сельсоветы в один Беловский с центром в селе Белое; Афонькинский, Воскресеновский, Покровский сельсоветы в один Воскресеновский с центром в селе Воскресеновка. Населенный пункт Лесопитомник

и железнодорожная будка 106 км. из Покровского сельсовета переданы в состав Петерфельдского сельсовета. */311/*

Указом Президиума Верховного Совета Казахской ССР от 2 января 1963 года из Приишимского района переданы Боголюбовский, Кызыласкерский, Куйбышевский, Новомихайловский сельсоветы, из Соколовского района – Березовский, Долматовский, Красноярский, Кустовский, Налобинский, Соколовский, Якорьский сельсоветы. */326/*

Указом Президиума Верховного Совета Казахской ССР от 2 января 1963 года образован вместо существующего района Мамлютский сельский район, центр - г. п. Мамлютка. */326/*

Решением Северо-Казахстанского облисполкома от 31 мая 1963 года образован Становской сельсовет с центром в селе Афонькино с передачей в его состав населенных пунктов: Становое, Дмитриевка, Афонькино, Серебряки, Орел, железнодорожный разъезд «Орленок», железнодорожные будки 77 и 87 км из Воскресеновского сельсовета, Пробуждение, Новоукраинка, Новый Свет, Смирновка из Дубровинского сельсовета. */332/*

Указом Президиума Верховного Совета Казахской ССР от 31 декабря 1964 года Архангельский, Березовский, Долматовский, Красноярский, Кустовский, Налобинский, Петерфельдский, Соколовский, Якорьский сельсоветы переданы в состав Соколовского района. */355/*

Решением Северо-Казахстанского облисполкома от 9 июня 1965 года передан населенный пункт железнодорожной будки 106 км из Петерфельдского сельсовета Соколовского района в Мамлютский поссовет. */362/*

Решением Северо-Казахстанского облисполкома от 21 июня 1966 года из Соколовского района переданы Архангельский, Петерфельдский сельсоветы. */379/*

Решением Северо-Казахстанского облисполкома от 9 августа 1966 года населенному пункту Мамлютского сортоиспытательного участка Архангельского сельсовета присвоено наименование – село Изобильное. */383/*

Указом Президиума Верховного Совета Казахской ССР от 2 января 1967 года переданы Архангельский, Боголюбовский, Куйбышевский, Петерфельдский сельсоветы в состав Бишкульского района. */393/*

Решением Северо-Казахстанского облисполкома от 6 января 1967 года из Пресновского района переданы Кладбинский, Троицкий сельсоветы. */394/*

Решением Северо-Казахстанского облисполкома от 31 марта 1967 года переданы населенные пункты: станция Кондратовка, Кондратовский лесопитомник, железнодорожные будки №№ 116, 119 км, Смирновка из Петерфельдского сельсовета Бишкульского района в состав Мамлютского поссовета. */397/*

Решением Северо-Казахстанского облисполкома от 29 мая 1968 года передано село Боевик из Троицкого сельсовета в Архангельский сельсовет Пресновского района. */415/*

Решением Северо-Казахстанского облисполкома от 19 мая 1969 года в Андреевский сельсовет Бишкульского района переданы населенные пункты Бексеит, Бостандык, Ушкуль Новомихайловского сельсовета. */428/*

Указом Президиума Верховного Совета Казахской ССР от 9 июня 1969 года сельсовету, образованному на основании решения Северо-Казахстанского облисполкома от 19 мая 1969 года с центром в селе Ленино, присвоено наименование - Ленинский с передачей населенных пунктов Ленино, Октябрь из Кладбинского

сельсовета, Дачное – из Троицкого сельсовета, Озерный – из Кызыласкерского сельсовета. */432/*

Указом Президиума Верховного Совета Казахской ССР от 25 июня 1969 года поселок городского типа Мамлютка отнесен к категории городов районного подчинения. Мамлютский поссовет преобразован в горсовет. */435/*

Указом Президиума Верховного Совета Казахской ССР от 4 декабря 1970 года в Джамбулский район переданы Ленинский и Троицкий сельсоветы. */443/*

Решением Северо-Казахстанского облисполкома от 16 декабря 1970 года Кладбинский сельсовет передан в Пресновский район. */446/*

Решением Северо-Казахстанского облисполкома от 16 декабря 1970 года из Джамбулского района передан Ленинский сельсовет. */445/*

Указом Президиума Верховного Совета Казахской ССР от 16 августа 1971 года присвоены наименования следующим населенным пунктам:

- поселку центральной усадьбы Интернационального СПТУ № 69 Воскресеновского сельсовета – село Интернациональное;
- поселку при кирпичном заводе Воскресеновского сельсовета – село Мулянка;
- поселку центральной усадьбы племзавода «Мамлютский» Калугинского сельсовета – село Краснознаменное;
- поселку центральной усадьбы совхоза «Кызыласкерский» Кызыласкерского сельсовета – село Кызыласкер;
- поселку отделения № 3 совхоза «50 лет Казахстана» Ленинского сельсовета – село Минкесер;
- поселку отделения № 4 совхоза «50 лет Казахстана» Ленинского сельсовета – село Дачное;
- поселку центральной усадьбы откормсовхоза «Прогресс» Мамлютского сельсовета – село Прогресс;
- поселку центральной усадьбы Кондратовского лесопитомника Мамлютского сельсовета – село Боровское.

Переименованы:

- Айдагул Кызыласкерского сельсовета – село Новое
- Зурюк Кызыласкерского сельсовета – село Раздольное
- Романовский хутор Кызыласкерского сельсовета – село Степное
- Коксау Ленинского сельсовета – село Октябрь. */453/*

Указом Президиума Верховного Совета Казахской ССР от 7 июля 1972 года присвоено наименование сельсовету, образованному на основании решения Северо-Казахстанского облисполкома от 26 июня 1972 года с центром в селе Покровка – Пригородный с передачей населенных пунктов: Покровка, Мулянка, Окуневка, Зорино, железнодорожные будки при разъездах 2579, 2586, 2591 км. Воскресеновского сельсовета; Кондратовка, Боровское, Прогресс, железнодорожные будки при разъездах 2603 и 2606 км Мамлютского горсовета. */461/*

Решением Северо-Казахстанского облисполкома от 14 марта 1973 переименован Калугинский сельсовет в Краснознаменский в связи с перенесением центра сельсовета в село Краснознаменное. */464/*

Решением Северо-Казахстанского облисполкома от 28 февраля 1974 образован Роднинский сельсовет с центром в селе Чистое с передачей в его состав населенных пунктов: Чистое, Коваль, Сливное Беловского сельсовета, ост. пункта «Орленок» и 2574 км Становского сельсовета. */474/*

Решением Северо-Казахстанского облисполкома от 4 марта 1976 года переданы: село Красный Октябрь из Воскресеновского сельсовета в Пригородный сельсовет; села Становое, Новый Свет, Смирновка из Становского сельсовета в Воскресеновский сельсовет; платформа № 2579 из Пригородного сельсовета в Мамлютский горсовет. */481/*

Решением Северо-Казахстанского облисполкома от 31 марта 1977 года село Прогресс Пригородного сельсовета передано в Беловский сельсовет. */490/*

Решением Северо-Казахстанского облисполкома от 12 января 1978 года село Гепкино Петерфельдского сельсовета Бишкульского района передано в Пригородный сельсовет. */498/*

Решением Северо-Казахстанского облисполкома от 20 апреля 1978 года исключены из учетных данных, как фактически не существующие населенные пункты: Вишневка Воскресеновского сельсовета; Белкино Дубровинского сельсовета; Казанка и Бескамышка Краснознаменского сельсовета; Кабаны Новомихайловского сельсовета; Зорино, Окунево, ост. пункт 2579 км, ост. пункт 2586 км Пригородного сельсовета; Дмитриевка, Новый Свет, ост. пункт 2564 км Становского сельсовета. */503/*

Указом Президиума Верховного Совета от 5 мая 1978 года сельсовету, образованному на основании решения Северо-Казахстанского облисполкома от 13 апреля 1978 года с центром в селе Минкесер, присвоено наименование – Минкесерский с передачей в его состав населенных пунктов Минкесер из Ленинского сельсовета Мамлютского района, Бексеит из Андреевского сельсовета Бишкульского района. */504/*

Указом Президиума Верховного Совета Казахской ССР от 5 мая 1978 года присвоено наименование сельсовету, образованному на основании решения Северо-Казахстанского облисполкома от 13 апреля 1978 года, с центром в селе Михайловка – Михайловский с передачей в его состав населенного пункта Михайловка Дубровинского сельсовета. */504/*

Решением Северо-Казахстанского облисполкома от 7 сентября 1979 года в Леденевский сельсовет Бишкульского района передан населенный пункт Новоандреевка Новомихайловского сельсовета. */509/*

Решением Северо-Казахстанского облисполкома от 22 марта 1984 года исключены из учетных данных, как фактически не существующие, населенные пункты: Образцовка Новомихайловского сельсовета; Гепкино Пригородного сельсовета.

Решением Северо-Казахстанского облисполкома от 5 ноября 1985 года исключены из учетных данных, как фактически не существующие, населенные пункты: Вишневка, Смирновка Воскресеновского сельсовета; Бескамышка Краснознаменского сельсовета; Кабаны, Образцовка Новомихайловского сельсовета; Зорино, Окуневка, ост. пункт 2586 км, ост. пункт 2654 км Пригородного сельсовета; Новый Свет Становского сельсовета. */530/*

Решением Северо-Казахстанского облисполкома от 13 июня 1992 года исключен из учетных данных, как фактически не существующий, населенный пункт Гепкино Пригородного сельсовета. */543/*

Постановлением главы Северо-Казахстанской областной администрации от 12 января 1994 года образованы сельские округа в границах существующих, сельсоветов: Беловский, Воскресеновский, Дубровинский, Краснознаменский, Кызыласкер-

ский, Ленинский, Михайловский, Мынкесерский, Новомихайловский, Пригордный, Родинский, Становской. */552/*

Решением 12-ой сессии Северо-Казахстанского областного маслихата и акима области от 12 февраля 1997 год упразднены Михайловский сельский округ с передачей его в Дубровинский сельский округ с центром в селе Дубровное, Мынкесерский сельский округ с передачей его в Новомихайловский сельский округ с центром в селе Новомихайловка, Родинский сельский округ с передачей его в Беловский сельский округ с центром в селе Белое. */558/*

Совместным решением Северо-Казахстанского областного маслихата и акима области от 26 сентября 2002 года упразднены, как утратившие статус самостоятельных административно-территориальных единиц, населенные пункты Мулянка Пригородного и Интернациональное Воскресеновского сельских округов. */599/*

Наименование административно-территориальной единицы и её центр	Дата образования	Населенные пункты	Изменения состава	Переименования, изменения транскрипции	Дата ликвидации	Состав на 01.01.2007
2	3	4	5	6	7	8
Андреевский с/о с. Андреевка Андреевский с/с до 12.01.1994	19.05.1969	с. Андреевка	из Амангельдинского с/с 19.05.1969			с. Андреевка с. Бостандык с. Владимировка
		с. Бексеит	из Новомихайловского с/с 19.05.1969 в Минкесерский с/с 13.04.1978			
		с. Бостандык	из Новомихайловского с/с 19.05.1969			
		с. Владимировка	из Амангельдинского с/с 19.05.1969			
		с. Рябиновка	из Новомихайловского с/с 19.05.1969		05.11.1985	
		с. Ушкуль	из Новомихайловского с/с 19.05.1969		22.03.1984	

2.	**Беловский с/о** с. Белое Беловский с/с до 12.01.1994	27.10.1924	с. Белое с. Бескозобово с. Жагрино с. Коваль с. Прогресс с. Сливное с. Студеное с. Чистое с. Щучье ост.пунт «Орленок» ост.пункт 2574 км	из Щучинского с/с 14.07.1954 из Чистовского с/с 11.04.1962 в Родинский с/с 28.02.1974 из Родинского с/о 12.02.1997 из Пригородного с/с 31.03.1977 из Чистовского с/с 11.04.1962 в Родинский с/с 28.02.1974 из Родинского с/о 28.02.1997 из Щучинского с/с 11.04.1962 из Чистовского с/с 11.04.1962 в Родинский с/с 28.02.1974 из Родинского с/о 28.02.1997 из Щучинского с/с 11.04.1962 из Родинского с/о 12.02.1997 из Родинского с/о 12.02.1997		1958 1967	с. Белое с. Коваль с. Прогресс с. Сливное с. Студеное с. Чистое с. Щучье ост.пунт «Орленок» ост.пункт 2574 км

3.	**Воскресеновский с/о** с. Воскресеновка Воскресеновский с/с до 12.01.1994	10.02.1935	с. Воскресеновка с. Афонькино с. Вишневка с. Зорино с. Дмитриевка с. Искра Центральная усадьба Интернационального СПТУ-69 с. Красный Октябрь нас.пункт при Кондратовском лесопитомнике Поселок при кирпичном заводе с. Мулянка с. Новый Свет с. Никитовка с. Окуневка с. Орел с. Покровка с. Смирновка	в Становской с/с 31.05.1963 в Покровский с/с 03.07.1952 в Пригородный с/с 26.06.1972 в Становской с/с 31.05.1963 в Пригородный с/с 04.03.1976 в Покровский с/с 03.07.1952 в Пригородный с/с 26.06.1972 из Становского с/с 04.03.1976 в Пригородный с/с 26.06.1972 в Становской с/с 31.05.1963 в Пригородный с/с 26.06.1972 из Становского с/с 04.03.1976	с. Интернациональное 16.08.1971 с. Мулянка 16.08.1971	05.11.1985 26.09.2002 1976 1968 1977	с. Воскресеновка с. Искра с. Становое

			с. Становое с. Серебряки с. Турсуновка ж/д разъезд «Орленок» ж/д будка 77 км ж/д будка 87 км ж/д будка 92 км ж/д будка 99 км ж/д будка 104 км ж/д будка 106 км ж/д будка при разъезде 2579 км ж/д будка при разъезде 2586 км ж/д будка при разъезде 2591 км	в Становской с/с 31.05.1963 из Становского с/с 04.03.1976 в Становской с/с 31.05.1963 в Становской с/с 31.05.1963 в Становской с/с 31.05.1963 в Становской с/с 31.05.1963 в Пригородный с/с 26.06.1972 в Пригородный с/с 26.06.1972 в Пригородный с/с 26.06.1972		05.11.1985	
4.	**Дубровинский с/о** с. Дубровное Дубровинский с/с до 12.01.1994	27.10.1924	с. Дубровное с. Белкино с. Колдаман с. Лебяжка с. Михайловка	из Сенжарского с/с 30.07.1957 из Сенжарского с/с 30.07.1957 в Сенжарский с/с 30.07.1957 в Михайловский с/с 13.04.1978 из Михайловского с/о 12.02.1997		20.04.1978	с. Дубровное с. Михайловка с. Новодубровное с. Пчелино

			с. Новодубровное	из Сенжарского с/с 30.07.1957				
			с. Новоукраинка	в Становской с/с 31.05.1963				
			с. Новый Свет	из Михайловского с/о 12.02.1997 в Становской с/с 03.06.1952		1976		
			с. Пробуждение	из Становского с/с 14.07.1954 в Становской с/с 31.05.1963				
			с. Пчелино	в Становской с/с 31.05.1963 из Михайловского с/о 12.02.1997				
			с. Смирновка	из Сенжарского с/с 30.07.1957 в Становской с/с 03.06.1952		1977		
			с. Токаревка	из Становского с/с 14.07.1954 в Становской с/с 31.05.1963				
			с. Фролово	в Новомихайловский с/с 30.05.1958 из Сенжарского с/с 30.07.1957		ликвидировано		

5.	**Краснознаменский с/о** с. Краснознаменное с. Калугино до 30.09.1958 Центральная усадьба племзавода «Мамлютский» до 16.08.1971 Калугинский с/с до 14.03.1973 Краснознаменский с/с до 12.01.1994	27.10.1924	с. Краснознаменное с. Беловка с. Бескамышка с. Казанка с. Калугино с. Прудки с. Рям с. Украинка Центральная усадьба племзавода «Мамлютский»	с. Краснознаменное 16.08.1971		05.11.1985 20.04.1978 16.12.1970 1960 1960	с. Краснознаменное с. Беловка с. Калугино
6.	**Кызыласкерский с/о** с. Кызыласкер Кызыласкерский с/с до 12.01.1994	26.10.1934	Поселок центральной усадьбы совхоза «Кызыласкер» с. Айдагул с. Озерный с. Зурюк Романовский хутор	в Ленинский с/с 19.05.1969	с. Кызыласкер 16.08.1971 с. Новое 16.08.1971 с. Раздольное 16.08.1971 с. Степное 16.08.1971		с. Кызыласкер с. Новое с. Раздольное с. Степное
7.	**Леденевский с/о** с. Леденево Леденевский с/с до 12.01.1994	07.09.1979	с. Леденево с. Новоандреевка	из Куйбышевского с/с 07.09.1979 из Новомихайловского с/с			с. Леденево с. Новоандреевка

8.	**Ленинский с/о** с. Ленино Ленинский с/с до 12.01.1994	19.05.1969	с. Ленино с. Дачное с. Коксау с. Озерный с. Октябрь Поселок отд. № 3 совхоза «50 лет Казахстана» Поселок отд. № 4 совхоза «50 лет Казахстана»	из Кладбинского с/с 19.05.1969 из Троицкого с/с 19.05.1969 из Кызыласкерского с/с 19.05.1969 из Кладбинского с/с 19.05.1969 в Мынкесерский с/с 13.04.1978	с. Октябрь 16.08.1971 с. Мынкесер 16.08.1971 с. Дачное 16.08.1971		с. Ленино с. Дачное с. Октябрь
9.	**Михайловский с/о** с. Михайловка Михайловский с/с до 12.01.1994 упразднен 12.02.1997	13.04.1978	с. Михайловка с. Новоукраинка с. Пробуждение	из Дубровинского с/с 13.04.1978 в Дубровинский с/о 13.04.1997 в Дубровинский с/о 13.04.1997 в Дубровинский с/о 13.04.1997			
10.	**Мынкесерский с/о** с. Мынкесер Мынкесерский с/с до 12.01.1994 упразднен 12.02.1997	13.04.1978	с. Мынкесер с. Бексеит	из Ленинского с/с 13.04.1978 в Новомихайловский с/о 12.02.1997 из Андреевского с/с 13.04.1978 в Новомихайловский с/о 12.02.1997			

11.	**Новомихайловский с/о** с. Новомихайловка	27.10.1924	с. Новомихайловка с. Бостандык с. Бексеит с. Кабаны с. Катанай с. Мынкесер с. Новоандреевка с. Образцовка с. Рябиновка с. Семеновод с. Токаревка с. Трудовое с. Ушкуль	в Андреевский с/с 19.05.1969 в Андреевский с/с 19.05.1969 из Мынкесерского с/о 12.02.1997 из Мынкесерского с/о 12.02.1997 в Леденевский с/с 07.09.1979 в Новоникольский с/с 11.04.1962 из Дубровинского с/с 30.05.1958 из Калининского с/с 14.07.1951 в Новоникольский с/с 11.04.1962 в Андреевский с/с 19.05.1969		1974 05.11.1985 05.11.1985	с. Новомихайловка с. Бексеит с. Катанай с. Мынкесер с. Токаревка

12.	**Пригородный с/о** с. Покровка Пригородный с/с до 12.01.1994	26.06.1972	с. Покровка	из Воскресеновского с/с 26.06.1972			с. Покровка с. Красный Октябрь ост.пункт 2591 км
			с. Боровское	из Мамлютского г/с 26.06.1972			
			с. Гепкино	из Петерфельдского с/с 12.01.1978		13.06.1992	
			с. Зорино	из Воскресеновского с/с 26.06.1972 из Мамлютского г/с 26.06.1972		05.11.1985	
			с. Кондратовка	из Воскресеновского с/с 04.03.1976			
			с.Красный Октябрь	из Воскресеновского с/с 26.06.1972			
			с. Мулянка	из Воскресеновского с/с 26.06.1972		26.09.2002	
			с. Окуневка	из Мамлютского г/с 26.06.1972		05.11.1985	
			с. Прогресс	в Беловский с/с 31.03.1977			
			Лесопитомник				
			ж/д разъезд 104 км				
			ж/д разъезд 116 км			1974	
			ж/д будка при разъезде 2579 км	из Воскресеновского с/с 26.06.1972 в Мамлютский г/с 04.03.1976		20.04.1978	
			ж/д будка при разъезде 2586 км	из Воскресеновского с/с 26.06.1972		05.11.1985	
			ж/д будка при разъезде 2591 км	из Воскресеновского с/с 26.06.1972			

			ж/д будка при разъезде 2603 км ж/д будка при разъезде 2606 км ост.пункт 2654 км	из Мамлютского г/с 26.06.1972 из Мамлютского г/с 26.06.1972		1974	
13.	**Родинский с/о** с. Чистое Родинский с/с до 12.01.1997 упразднен 12.02.1997	28.02.1974	с. Чистое с. Коваль с. Сливное ост.пункт «Орленок» ост.пункт 2574 км	из Беловского с/с 28.02.1974 в Беловский с/о 12.02.1997 из Беловского с/с 28.02.1974 в Беловский с/о 12.02.1974 из Беловского с/с 28.02.1974 в Беловский с/о 12.02.1974 из Становского с/с 28.02.1974 в Беловский с/о 12.02.1997 из Становского с/с 28.02.1974 в Беловский с/о 12.02.1997			

14.	**Становской с/о** с. Афонькино Становской с/с до 12.01.1992	31.05.1963	с. Афонькино	из Воскресенов-ского с/с 31.05.1963			с. Афонькино
			с. Дмитриевка	из Воскресенов-ского с/с 31.05.1963		20.04.1978	с. Новоукраинка с. Орел с. Пробуждение
			с. Коваль	в Родинский с/с 28.02.1974			
			с. Новый Свет	из Дубровинского с/с 03.06.1952 в Дубровинский с/с 14.07.1954 из Дубровинского с/с 31.05.1963 в Воскресеновский с/с 04.03.1976		1976	
			с. Новоукраинка	из Дубровинского с/с 31.05.1963			
			с. Орел	из Ковальского с/с 30.09.1958 из Воскресенов-ского с/с 31.05.1963			
			с. Пробуждение	из Дубровинского с/с 31.05.1963			
			с. Серебряки	из Воскресенов-ского с/с 31.05.1963			
			с. Сливное	в Родинский с/с 28.02.1974			
			с. Смирновка	из Дубровинского с/с 03.06.1952		1977	

			с. Становое	в Дубровинский с/с 14.07.1954 из Дубровинского с/с 31.05.1963 в Воскресеновский с/с 04.03.1976 из Воскресенов-ского с/с 31.05.1963				
			с. Токаревка	в Воскресеновский с/с 04.03.1976 из Дубровинского с/с 03.06.1952				
			с. Турсуновка	в Дубровинский с/с 14.07.1954 из Ковальского с/с 30.09.1958				
			с. Чистое	в Родинский с/с 28.02.1974				
			ж/д будка 77 км	из Ковальского с/с 30.09.1958 из Воскресенов-ского с/с 31.05.1963				
			ж/д будка 83 км					
			ж/д будка 87 км	из Ковальского с/с 30.09.1958 из Воскресенов-ского с/с 31.05.1963				
			ж/д будка 91 км	из Ковальского с/с 30.09.1958			20.04.1978	

			ост.пункт 2564 км ост.пункт 2574 км ж/д разъезд «Орленок»	в Родинский с/с 28.08.1974 из Ковальского с/с 30.09.1958 из Воскресеновского с/с 31.05.1963 в Родинский с/с 28.08.1974			

Карта района им. Габита Мусрепова



РАЙОН ИМ. ГАБИТА МУСРЕПОВА

(Образован в 1997 году путем объединения бывших Куйбышевского, Рузаевского, Чистопольского районов Кокшетауской области. В 1997-2002 гг. – Целинный район)

Социально-экономический паспорт

Образован в 1997 году путем объединения Куйбышевского, Рузаевского, Чистопольского районов Кокшетауской области.

Административный центр – с. Новоишимское

Территория – 11,09 тыс. км

Удельный вес территории в области – 11,3 %

Сельские округа – 19

Населенные пункты - 69

Население – 50048

Число учебных заведений
- дошкольные – 5
- общеобразовательные школы – 62

Библиотеки – 45

Клубы - 21

Лечебно-профилактические учреждения – 21

Количество действующих юридических лиц – 278

Число предприятий малого бизнеса – 76

Объем промышленной продукции – 2173,0 млн. тенге

Число сельскохозяйственных предприятий – 95

Объем сельскохозяйственной продукции – 15,8 млрд. тенге

Поголовье скота
- крупный рогатый скот – 39,8 тыс.
- овцы и козы – 24,8 тыс.
- свиньи – 28,6 тыс.
- лошади – 8,2 тыс.

Посевная площадь – 617,4 тыс. га

Производство сельхозпродукции
- зерновые культуры – 860,9 тыс.
- семена масличных культур – 18,9 тыс.
- картофель – 69,4 тыс.
- овощи – 23,9 тыс.
- мясо в живом весе – 10,5 тыс.
- молоко – 54,7 тыс.
- яйцо – 21,7 млн. штук
- шерсть – 81 т

Район им. Габита Мусрепова
Центр – с. Новоишимское

Куйбышевский район – до 2 мая 1997 г. (Указ Президента Республики Казахстан от 2 мая 1997 г. // САПП РК. 1997. № 18. Ст. 156).

Образован Указом Президиума Верховного Совета Казахской ССР от 28 мая 1969 г. в составе Кокчетавской области под наименованием Куйбышевский с центром в городском поселке Трудовой, переименованном в городской поселок Куйбышевский. В состав района были включены Володарский, Дружбинский, Западный, Ишимский, Ломоносовский, Нежинский, Урожайный, Целинный и Червонный сельсоветы. */431/*

Указом Президиума Верховного Совета Казахской ССР от 7 декабря 1973 г. Ишимский сельсовет переименован в Буденовский, с. Ново-Нежинка переименовано в с. Буденное. */472/*

Указом Президиума Верховного Совета Казахской ССР от 28 ноября 1975 г. образованному решением Кокчетавского облисполкома от 29 октября 1975 сельсовету с центром в селе Ставрополка присвоено наименование Ставропольский. */479/*

Решением сессии областного маслихата и акима Кокшетауской области от 30 апреля 1997 г. административный центр района пос. Куйбышевский переименован в пос. Новоишимский. */561/*

Целинный район – до 11 июня 2002 г. (Указ Президента Республики Казахстан от 11 июня 2002 г. // САПП РК. 2002. № 17. Ст. 179).

Указом Президента Республики Казахстан от 2 мая 1997 г. Куйбышевский район переименован в Целинный, в его состав включена территория упраздненных Рузаевского и Чистопольского районов Кокшетауской области. */564/*

Рузаевский район

Постановлением ВЦИК СССР от 3 сентября 1928 г. образован Рузаевский район в составе Кзыл-Джарского (Петропавловского округа). */1/*

Постановлением Президиума ВЦИК СССР от 29 июля 1936 г. передан в состав Северо-Казахстанской области. */85/*

Постановлением Президиума Северо-Казахстанского облисполкома от 3 августа 1938 г. Исаевский аулсовет переименован в Кагановичский аулсовет. */94/*

Указом Президиума Верховного Совета Казахской ССР от 16 марта 1944 г. передан в состав Кокчетавской области. */122/*

Указом Президиума Верховного Совета Казахской ССР от 26 июня 1954 г. образованы: Западный поссовет на правах сельсовета с центром в поселке центральной усадьбы зернового совхоза Западный. */154/*

Указом Президиума Верховного Совета Казахской ССР от 30 июня 1954 г. образованы 4 поселковых совета на правах сельсовета: Ломоносовский с центром в поселке центральной усадьбы зернового совхоза «Ломоносовский»; Ленинский с центром в поселке центральной усадьбы зернового совхоза «Ленинский»; Жаркульский с центром в поселке центральной усадьбы зернового совхоза «Жаркульский» и Целинный с центром в поселке центральной усадьбы зернового совхоза «Целинный». */159,160,162,163/*

Указом Президиума Верховного Совета Казахской ССР от 14 июля 1954 г. образован Червонный поссовет на правах сельсовета с центром в поселке центральной усадьбы совхоза «Червонный». */174/*

Указом Президиума Верховного Совета Казахской ССР от 21 августа 1954 г. объединены следующие сельсоветы: Ефимовский и Есильский в один Есильский сельсовет с центром в населенном пункте Пески; Жана-Аульский и Сталинский – в один Сталинский с центром в населенном пункте Возвышенка; Ерназаровский и Кагановичский – в один Кагановичский с центром в населенном пункте Гавриловка, этим же Указом населенные пункты Трехполье и Добромысловка Кагановичского сельсовета переданы в состав Андреевского сельсовета, населенные пункты Чернобаевка и Акжановка Рузаевского сельсовета переданы в состав Калининского сельсовета, населенный пункт Дубровка Чистопольского сельсовета передан в состав Бурлукского сельсовета. */176/*

Указом Президиума Верховного Совета Казахской ССР от 22 октября 1955 г. два сельсовета – Андреевский и Улькенгульский – переданы во вновь образованный Казанский район и пять сельсоветов – Бурлукский, Жаркульский, Октябрьский, Чапаевский и Чистопольский – в состав вновь образованного Чистопольского района. */182/*

Указом Президиума Верховного Совета Казахской ССР от 22 ноября 1955 г. территория зернового совхоза «Заречный» передана в состав Есильского района Акмолинской области. */183/*

Указом Президиума Верховного Совета Казахской ССР от 2 марта 1956 г. в состав Рузаевского сельсовета из Октябрьского сельсовета Чистопольского района передана территория колхоза «Путь к свету». */185/*

Указом Президиума Верховного Совета Казахской ССР от 31 июля 1956 г. образован Боровской поссовет на правах сельсовета с центром в поселке центральной усадьбы зернового совхоза «Боровской», с включением в его состав зернового совхоза им. Володарского. */190/*

Указом Президиума Верховного Совета Казахской ССР от 5 января 1957 г. образован Мичуринский поссовет на правах сельсовета с центром в поселке центральной усадьбы Мичуринского зернового совхоза. */206/*

Указом Президиума Верховного Совета Казахской ССР от 11 января 1957 г. образован Алгабасский сельсовет с центром в населенном пункте Алгабас. В его состав включены населенный пункт центральной усадьбы Алгабасской МТС, территории колхоза «Алгабас» и зернового совхоза «Привольный». */217/*

Указом Президиума Верховного Совета Казахской ССР от 11 августа 1957 г. образован Берликский поссовет на правах сельсовета с центром в поселке центральной усадьбы Берликского совхоза. Этим же указом населенный пункт Ставрополка передан из Сталинского сельсовета в состав Западного поссовета. */245/*

Указом Президиума Верховного Совета Казахской ССР от 24 октября 1957 г. Молотовский поссовет переименован в Нежинский поссовет, Кагановичский сельсовет переименован в Валихановский сельсовет. */252/*

Указом Президиума Верховного Совета Казахской ССР от 6 июля 1960 г. образованы 4 поссовета на правах сельсовета: Володарский – с центром в поселке центральной усадьбы Володарского совхоза; Дружбинский – с центром в поселке центральной усадьбы совхоза «Дружба»; Ишимский – с центром в поселке центральной усадьбы Нежинского совхоза; Урожайный – с центром в поселке центральной

усадьбы Урожайного совхоза. Этим же указом Боровский поссовет и Сталинский сельсовет объединены в один Боровский поссовет на правах сельсовета. Одновременно населенный пункт Ефимовка Есильского сельсовета передан в состав Ишимского поссовета, населенный пункт Пески Есильского сельсовета передан в состав Червонного поссовета; населенные пункты Сивково, Золотоноша, Сарыадыр, заимки «Заготскот» и Золотоношская Рузаевского сельсовета переданы в состав Калининского сельсовета; населенный пункт Старобелка и Басановка Калиновского сельсовета переданы в состав Берликского поссовета. */293/*

Решением исполкома Кокчетавского областного Совета депутатов трудящихся от 28 сентября 1961 г. Алгабасский сельсовет переименован в Привольненский сельсовет. */305/*

Решением исполкома Кокчетавского областного совета депутатов трудящихся от 12 июля 1963 г. с. Ашанино Рузаевского района отнесено к категории городских поселков с наименованием Трудовой.

В связи с этим Есильский сельсовет преобразован в Трудовой поссовет с центром в населенном пункте Трудовой. В административное обслуживание Трудового поссовета включен населенный пункт – железнодорожная станция Зерновая. */332[а]/*

Указом Президиума Верховного Совета Казахской ССР от 2 января 1963 г. образован Рузаевский сельский район с центром в с. Рузаевка в составе 16 сельсоветов: Боровский, Бирликский, Валихановский, Володарский, Дружбинский, Западный, Ишимский, Калиновский, Ломоносовский, Нежинский, Привольный, Приишимский, Рузаевский, Урожайный, Целинный, Червонный и Трудовой поссовет. Этим же указом Ленинский и Мичуринский сельсоветы переданы в состав Тимирязевского сельского района Северо-Казахстанской области. */325/*

Решением исполкома Кокчетавского областного Совета депутатов трудящихся от 11 июня 1964 г. Приишимский сельсовет из Рузаевского сельского района передан в состав Чистопольского сельского района. Этим же решением в состав Рузаевского сельского района из Володарского сельского района переданы 2 сельсовета – Андреевский и Новосельский. */350/*

Указом Президиума Верховного Совета Казахской ССР от 28 мая 1969 г. в состав вновь образованного Куйбышевского района переданы городской поселок Трудовой и 9 сельсоветов: Володарский, Дружбинский, Западный, Ишимский, Ломоносовский, Нежинский, Урожайный, Целинный и Червонный. */431/*

Решением Кокчетавского облисполкома от 9 июля 1970 г. с. Алгабас и а. Мукыр из Привольненского сельсовета переданы в состав Новосельского сельсовета; а. Бирлик Бирликского сельсовета передан в состав Привольненского сельсовета; с. Акжановка Привольного сельсовета передано в состав Бирликского сельсовета. */441/*

Указом Президиума Верховного Совета Казахской ССР от 30 июня 1971 г. образован Шукыркольский сельсовет с центром в с. Шукырколь. В его состав переданы населенные пункты: Шукырколь, Карагаш, 15 лет Казахстана, железнодорожная станция Шукырколь из состава Новосельского сельсовета. */452/*

Указом Президиума Верховного Совета Казахской ССР от 9 ноября 1972 г. сельсовету, образованному решением Кокчетавского облисполкома 17 октября 1972 г., присвоено наименование Возвышенский. Центр сельсовета в с. Возвышенка. */462/*

Чистопольский район

Образован Указом Президиума Верховного Совета Казахской ССР от 22 октября 1955 г. с центром в с. Чистополье. В его состав вошли пять сельсоветов – Бурлукский, Жаркульский, Октябрьский, Чапаевский и Чистопольский, переданные из Рузаевского района; три сельсовета – Ковыльненский, Сокологоровский и Тахтабродский, переданные из Арык-Балыкского района. */182/*

Указом Президиума Верховного Совета Казахской ССР от 2 марта 1956 г. территория колхоза «Путь к свету» передана из Октябрьского сельсовета Чистопольского района в состав Рузаевского сельсовета Рузаевского района. Центр Октябрьского сельсовета перенесен из с. Золотоноша в с. Бериславку. */185/*

Указом Президиума Верховного Совета Казахской ССР от 31 июля 1956 г. образован Калмаккульский поссовет на правах сельсовета с центром в поселке центральной усадьбы зернового совхоза «Баррикады». */200/*

Указом Президиума Верховного Совета Казахской ССР от 11 января 1957 г. образованы 2 поссовета на правах сельсовета: Приишимский с центром в поселке центральной усадьбы Приишимского зернового совхоза; Салкынкульский с центром в поселке Салкынкульского зернового совхоза, включив в его состав зерновой совхоз «Ялтинский». */218,219/*

Указом Президиума Верховного Совета Казахской ССР от 30 июля 1957 г. образован Ялтинский поссовет на правах сельсовета с центром в поселке центральной усадьбы Ялтинского зернового совхоза. Этим же Указом объединены следующие сельсоветы: Ковыльненский и Тахтабродский – в один Тахтабродский сельсовет, Чистопольский и Октябрьский в один Чистопольский сельсовет и упразднен Бурлукский сельсовет. Населенные пункты Бурлукского сельсовета Рыбинка и Симоновка переданы в состав Жаркульского поссовета, населенные пункты Дубровка, Гаршино и Ясновка – в состав Чистопольского сельсовета. */229,230,231,232/*

Указом Президиума Верховного Совета Казахской ССР от 2 января 1963 г. Чистопольский район образован как сельский район с центром в с. Чистополье. В его состав вошли 16 сельаулсоветов: Арыкбалыкский, Гусаковский, Жаркольский, Златогорский, Имантауский, Калмакольский, Куспекский, Лобановский, Нижнебурлукский, Салкынкольский, Сокологоровский, Тахтабродский, Чапаевский, Чистопольский и Ялтинский. Территория района укрупнена за счет ликвидированного Арыкбалыкского района. Из Арыкбалыкского района в состав Кокчетавского сельского района передано 8 сельаулсоветов. */325/*

Решением исполкома Кокчетавского облсовета депутатов трудящихся от 11 июня 1964 г. Арыкбалыкский, Имантауский, Лобановский сельсоветы переданы в состав Володарского сельского района. Из Рузаевского сельского района в состав Чистопольского передан Приишимский сельсовет. */350/*

Решением исполкома Кокчетавского облсовета от 10 февраля 1966 г. Гусаковский сельсовет переименован в Новосветловский в связи с перенесением его центра в с. Новосветловка, в его состав переданы с. Малосергеевка из состава Константиновского сельсовета, с. Береславка, с. Лесничество, с. Красный кордон из состава Чистопольского сельсовета. */376,377/*

Указом Президиума Верховного Совета Казахской ССР от 2 января 1967 г. Арыкбалыкский, Златогорский, Имантауский и Лобановский сельсоветы переданы в состав Арыкбалыкского района. */393/*

Указом Президиума Верховного Совета Казахской ССР от 5 августа 1967 г. Чапаевский сельсовет переименован в Ждановский сельсовет. */403/*

Указом Президиума Верховного Совета Казахской ССР от 13 апреля 1972 г. образован Гаршинский сельсовет, в его состав переданы села Тендык, Шакпак из состава Ялтинского сельсовета. */460/*

Указом Президиума Верховного Совета Казахской ССР от 27 ноября 1972 г. сельсовету, образованному решением Кокчетавского облисполкома от 17 октября 1972 г., присвоено наименование Юбилейный. Его центр – с. Чистополье - переименовано в с. Юбилейное. */463/*

Решением Кокчетавского облисполкома от 30 декабря 1990 г. Калмаккольский сельсовет с центром в с. Кырымбет переименован в Кырымбетский. */541/*

Указом Президента Республики Казахстан от 3 мая 1997 г. Целинный район вошел в состав Северо-Казахстанской области из упраздненной Кокшетауской области. */566/*

Совместным решением III сессии Северо-Казахстанского областного маслихата и акима области от 28 марта 2000 г. изменены границы Нежинского и Червонного сельских округов с передачей с. Ефимовка из Червонного сельского округа в Нежинский. */588/*

Совместным решением сессии Северо-Казахстанского областного маслихата и акима области от 27 октября 2000 г. образован Шукыркольский сельский округ путем выделения его территории из состава Новосельского сельского округа, с включением в его состав сел Шукырколь, Карагаш, 15 лет Казахстана. Административный центр – с. Шукырколь. Образован Когалажарский сельский округ путем выделения его территории из состава Андреевского сельского округа с включением в его состав сел Гавриловка, Сарыбулак, аула Мадениет. Административный центр – с. Гавриловка. Образован Салкынкольский сельский округ с центром в селе Салкынколь с передачей в его состав сел Салкынколь, Тахты из Тахтабродского сельского округа. */592/*

Район им. Габита Мусрепова.

Указом Президента Республики Казахстан от 11 июня 2002 г. № 890 Целинный район переименован в район им. Габита Мусрепова. */598/*

Совместным решением Северо-Казахстанского областного маслихата и акима области от 26 сентября 2002 г. исключены из учетных данных села Калмакколь Кырымбетского, Приишимское и Жыланды Нежинского, станция Тахтаброд Тахтабродского, п. Приреченский Чистопольского сельских округов. */599/*

Совместным решением IV сессии Северо-Казахстанского областного маслихата и акима области от 27 января 2004 г. статус п. Новоишимский изменен на село Новоишимское. */611/*

Совместным решением XIV сессии Северо-Казахстанского областного маслихата и акима области от 27 мая 2005 г. упразднены следующие населенные пункты: с. Калиновка Рузаевского сельского округа, с. Дальнее Дружбинского сельского округа, с. Акжановка Бирликского сельского округа, с. Новомихайловка Приишимского сельского округа. */612/*

Постановлением акимата Северо-Казахстанской области и решением Северо-Казахстанского областного маслихата с. Западное Нежинского с/о переименовано в а. Токсан би. */609/*

№ п/п	Наименование административно-территориальной единицы и её центр	Дата образования	Населенные пункты	Изменения состава	Переименования, изменения транскрипции	Дата ликвидации	Состав на 01.01.2007
1	2	3	4	5	6	7	8
1.	**Андреевский с/о** с. Андреевка Андреевский с/с до 24.12.1993	17.01.1928	с. Андреевка с. Беспаловка а. Жанасу с. Раисовка с. Гавриловка с. Мадениет с Сарыбулак	в Когалажарский с/о 27.10.2000 в Когалажарский с/о 27.10.2000 в Когалажарский с/о 27.10.2000			с. Андреевка с. Беспаловка а. Жанасу с. Раисовка
2.	**Бирликский с/о** с. Бирлик Бирликский с/с до 24.12.1993	10.08.1957	с. Бирлик с. Акжановка с. Старобелка			27.05.2005	с. Бирлик с. Старобелка
3.	**Буденновский с/о** с. Буденное Ишимский с/с до 7.12.1973 Буденовский с/с до 24.12.1993 ликвид. 7.04.1997 в Нежинский с/о	6.07.1960	с. Буденное с. Ефимовка с. Куприяновка	в Нежинский с/о 7.04.1997 в Пескинский с/с 8.07.1981 в Нежинский с/о 7.04.1997			

4.	**Возвышенский с/о** с. Возвышенка Возвышенский с/с до 24.12.1993	09.11.1972	с. Возвышенка с. Брилевка с. Григорьевка а. Куйган с. Стерлитамак с. Чернозубовка				с. Возвышенка с. Брилевка с. Григорьевка а. Куйган с. Стерлитамак с. Чернозубовка
5.	**Володарский с/о** с. Володарское Володарский с/с до 24.12.1993 ликвид. 7.04.1997 в Дружбинский с/о	6.07.1960	с. Володарское	в Дружбинский с/с 7.04.1997			
6	**Гаршинский с/о** с. Гаршино Гаршинский с/с до 24.12.1993	29.03.1972	с. Гаршино с. Рыбинка а. Шакпак				с. Гаршино с. Рыбинка а. Шакпак
7.	**Дружбинский с/о** с. Дружба Дружбинский с/с до 24.12.1993	6.07.1960	с. Дружба с. Володарское с. Жарколь с. Целинное с. Дальнее	из Володарского с/о 7.04.1997 из Целинного с/о 7.04.1997 из Целинного с/о 7.04.1997		27.05.2005	с. Дружба с. Володарское с. Жарколь с. Целинное
8.	**Западный с/о** с. Западное Западный с/с до 24.12.1993 ликвид. 7.04.1997 в Нежинский с/о	26.06.1954	с. Западное	в Нежинский с/о 7.04.1997			

9.	**Когалажарский с/о** с. Гавриловка	27.140.2000	с. Гавриловка с. Мадениет с. Сарыбулак	из Андреевского с/о 27.10.2000 из Андреевского с/о 27.10.2000 из Андреевского с/о 27.10.2000			с. Гавриловка с. Мадениет с. Сарыбулак
10.	**Кырымбетский с/о** с. Кырымбет Кырымбетский с/с до 24.12.1993	31.07.1956	с. Кырымбет с. Мищенка с. Сокологоровка с. Калмакколь			26.09.2002	с. Кырымбет с. Мищенка с. Сокологоровка
11.	**Ломоносовский с/о** с. Ломоносово Ломоносовский с/с до 24.12.1993	30.06.1954	с. Ломоносовка с. Ломоносовское с. Ставрополка с. Степное с. Урожайное	из Ставропольского с/о 7.04.1997			с. Ломоносовка с. Ломоносовское с. Ставрополка с. Степное с. Урожайное
12.	**Нежинский с/о** с. Нежинка Нежинский с/с до 24.12.1993	17.01.1928	с. Нежинка с. Буденное с. Ефимовка с. Западное с. Куприяновка с. Жыланды с. Приишимское	из Буденновского с/о 7.04.1997 из Червонного с/о 28.03.2000 из Западного с/о 7.04.1997 из Буденновского с/о 7.04.1997	а. Токсан би 21.12.2006	26.09.2002 26.09.2002	с. Нежинка с. Буденное с. Ефимовка с. Куприяновка а. Токсан би

13.	**Новосельский с/о** с. Новоселовка Новосельский с/с до 24.12.1993	23.03.1957	с. Новоселовка с. Мукыр с. Привольное с. Караагаш с. 15 лет Казах-стана с. Шукырколь	в Шукыркольский с/о 27.10.2000 в Шукыркольский с/о 27.10.2000 в Шукыркольский с/о 27.10.2000			с. Новоселовка с. Мукыр с. Привольное
14.	**Новоишимский с/о** с. Новоишимское Новоишимский п/с до 24.12.1993	27.01.1983	п. Новоишимский	с. Новоишим-ское с 27.01.2004			с. Новоишимское
15.	**Пескинский с/о** с. Пески Пескинский с/с до 24.12.1993 ликвид. 7.04.1997 в Червонный с/о	8.07.1981	с. Пески с. Ефимовка				
16.	**Приишимский с/о** с. Разгульное Приишимский с/с до 24.12.1993	11.01.1957	с. Разгульное с. Новомихайловка			27.05.2005	с. Разгульное
17.	**Рузаевский с/о** с. Рузаевка Рузаевский с/с до 24.12.1993	17.01.1928	с. Рузаевка с. Березовка с. Золотоноша с. Сарыадар с. Сивковка с. Чернобаевка с. Калиновка		с. Сарыадыр	27.05.2005	с. Рузаевка с. Березовка с. Золотоноша с. Сарыадыр с. Сивковка с. Чернобаевка

18.	**Салкынкольский с/о** с. Салкынколь	27.10.2000	с. Салкынколь с. Тахты	из Тахтабродского с/о 27.10.2000 из Тахтабродского с/о 27.10.2000	с. Токты		с. Салкынколь с. Токты
19.	**Ставропольский с/о** с. Ставрополка Ставропольский с/с до 24.12.1993 ликвид. 7.04.1997 в Ломоносовский	29.10.1975	с. Ставрополка	в Ломоносовский с/о 7.04.1997			
20.	**Тахтабродский с/о** с. Тахтаброд Тахтабродский с/с до 24.12.1993	22.10.1955	с. Тахтаброд с. Литвиновка с. Ковыльное с. Привольное с. Салкынколь с. Сазоновка с. Рухловка с. Тахты ст. Тахтаброд	в Салкынкольский с/о 27.10.2000 в Салкынкольский с/о 27.10.2000		26.09.2002	с. Тахтаброд с. Литвиновка с. Ковыльное с. Привольное с. Сазоновка с. Рухловка
21.	**Урожайный с/о** с. Урожайное Урожайный с/с до 24.12.1993 ликвид. 7.04.1997 в Ломоносовский с/о	7.06.1960	с. Урожайное с. Степное				

22.	**Целинный с/о** с. Целинное Целинный с/с до 24.12.1993 ликвид. 7.04.1997 в Дружбинский с/о	30.06.1954	с. Целинное с. Жаркольское		с. Жарколь		
23.	**Червонный с/о** с. Червонное Червонный с/с до 24.12.1993	14.07.1954	с. Червонное с. Пески с. Узункуль с. Ефимовка	в Нежинский с/о 28.03.2000	с. Узынколь		с. Червонное с. Пески с. Узынколь
24.	**Чистопольский с/о** с. Чистополье Чистопольский с/с до 24.12.1993	17.01.1928	с. Чистополье с. Дубровка с. Князевка с. Симоновка с. Ялты п. Прииреченский			26.09.2002	с. Чистополье с. Дубровка с. Князевка с. Симоновка с. Ялты
25.	**Шоптыкольский с/о** с. Шоптыколь Чапаевский с/с до 5.08.1967 Ждановский с/с до 27.06.1989 Шоптыкольский с/с до 24.12.1993	17.01.1928	с. Жданово с. Большой Талсай с. Жарколь с. Конурсу		с. Шоптыколь с 27.06.1989 с. Конырсу		с. Шоптыколь с. Большой Талсай с. Жарколь с. Конырсу
26.	**Шукыркольский с/о** с. Шукырколь	27.10.2000	с. Шукырколь с. Карагаш с. 15 лет Казахстана	из Новосельского с/о 27.10.2000 из Новосельского с/о 27.10.2000 из Новосельского с/о 27.10.2000	с. Карагаш		с. Шукырколь с. Карагаш с. 15 лет Казахстана

Карта Тайыншинского района

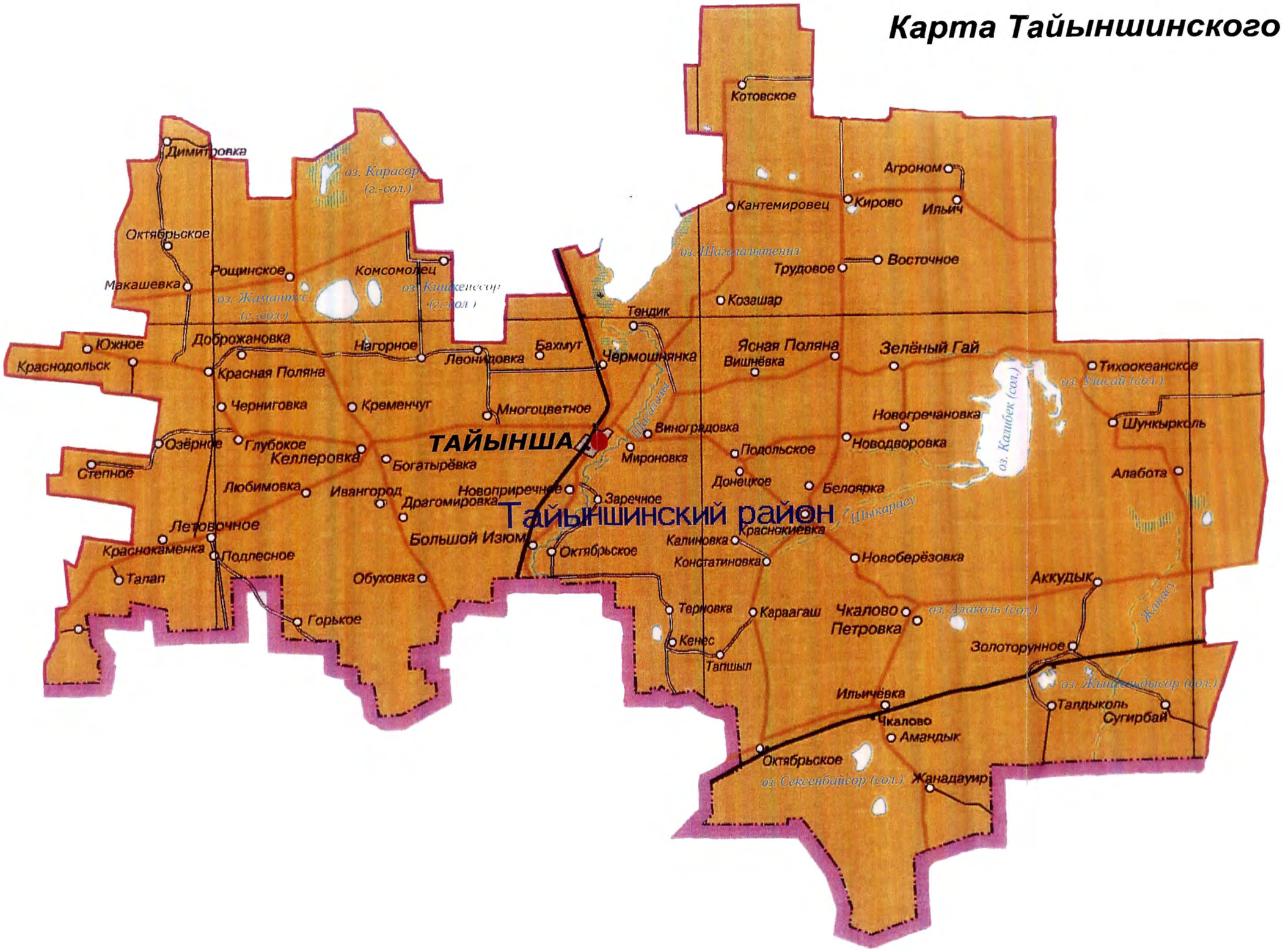

ТАЙЫНШИНСКИЙ РАЙОН

(Образован в 1997 году путем объединения бывших Келеровского, Красноармейского, Чкаловского районов Кокшетауской области)

Социально-экономический паспорт

Дата образования – 2 мая 1997 г.

Административный центр – г. Тайынша

Территория – 11,43 тыс. кв. км

Удельный вес территории в области – 11,7%

Сельские округа – 20

Населенные пункты - 92

Население – 58672

Число учебных заведений
- дошкольные – 3
- общеобразовательные школы – 79

Библиотеки – 44

Клубы - 38

Лечебно-профилактические организации – 23

Количество действующих юридических лиц – 339

Число предприятий малого бизнеса – 120

Объем промышленной продукции – 1692,1 млн. тенге

Число сельскохозяйственных предприятий – 107

Объем сельскохозяйственной продукции – 13,0 млрд. тенге

Поголовье скота
- крупный рогатый скот – 46,9 тыс.
- овцы и козы – 17,5 тыс.
- свиньи – 40,0 тыс.
- лошади – 6,4 тыс.

Посевная площадь – 516,1 тыс. га

Производство сельхозпродукции
- зерновые культуры – 617,7 тыс. т
- семена масличных культур – 9,0 тыс. т
- картофель – 44,1 тыс. т
- овощи – 12,9 тыс. т
- мясо в живом весе – 10,4 тыс. т
- молоко – 64,6 тыс. т
- яйцо – 59,7 млн. штук
- шерсть – 54 т

Тайыншинский район
Центр – г. Тайынша

Красноармейский район – до 2 мая 1997 г. (Указ Президента Республики стан от 2 мая 1997 г. //САПП РК. 1997. № 3482).

Впервые Красноармейский район с центром в с. Новосухотино был образован варя 1928 года из Красноармейской волости Кокчетавского уезда, частей Лекой и Трудовой волостей Петропавловского уезда (утверждено ВЦИК 3 сентяб-'28 года). */1/*

В 1930 году Петропавловский округ был ликвидирован, а Красноармейский н упразднен, с присоединением к Бейнеткорскому району.

Вновь образован 9 июля 1934 года с центром в селении Новосухотино в состаследующих сельсоветов: Аймакского, Алексеевского, Амантыкского, Большеомовского, Виноградовского, Драгомировского, Казатинского, Келлеровского, менчугского, Многоцветного, Ново-Дворовского, Ново-Приречного, Новокотинского, Терновского, Чермошнянского. */22/*

29 июля 1936 года Красноармейский район включен в состав Северозахстанской области в составе следующих сельсоветов: Андреевского, Большеюминского, Каратомарского, Многоцветного, Ново-Дворовского, Новоиречного, Ново-Сухотинского, Терновского, Чермошнянского и вновь образуеых Советов из переселенцев: Блюхерского, Белоярского, Вишневского, Донецкого, леногайского, Калиновского, Константиновского, Краснокиевского, Новоерезовского, Ново-Гречановского, Подольского, Яснополянского. */85/*

В результате образования Чкаловского района 16.10.1939 года в составе Красоармейского района осталось 8 сельаулсоветов: Большеизюминский, Виноградовкий, Многоцветный, Каратомарский, Новоприреченский, Новосухотинский, Терновский, Чермошнянский. */106/*

Указом Президиума Верховного Совета Казахской ССР от 8 апреля 1940 года населенный пункт при железнодорожной станции Таинча отнесен к категории рабочих поселков. Этим же указом образован Таинчинский поссовет. */111/*

Указом Президиума Верховного Совета Казахской ССР от 15 марта 1944 года передан из Северо-Казахстанской области в состав вновь образованной Кокчетавской области. Район передан в составе 8 сельсоветов: Большеизюмовский, Виноградовский, Каратомарский, Многоцветинский, Ново-Сухотинский, Ново-Приреченский, Терновский и Чермошнянский. */122/*

Указом Президиума Верховного Совета Казахской ССР от 21 августа 1954 года переданы населенный пункт Хорошее Виноградовского сельсовета – в состав Ново-Приреченского сельсовета, населенный пункт Берликовка Виноградовского сельсовета – в состав Каратомарского аулсовета, населенные пункты Бурле и Дурмеш Каратомарского аулсовета – в состав Чермошнянского сельсовета. Этим же Указом из Чкаловского района передан населенный пункт Кенес в состав Терновского сельсовета Красноармейского района. */176/*

Указом Президиума Верховного Совета Казахской ССР от 30 июля 1957 года Кировский и Котовский поссоветы переданы из Чкаловского района в состав Красноармейского района Кокчетавской области. */228/*

Указом Президиума Верховного Совета Казахской ССР от 10 января 1958 да упразднен Каратомарский аулсовет, его территория передана в состав Виноградовского сельсовета. Этим же Указом образован Кантемировский поссовет на правах сельсовета с центром в селе Кантемировец. /253/

Указом Президиума Верховного Совета Казахской ССР от 28 июля 1958 года Линевка передано из Большеизюмского сельсовета Красноармейского района в состав Раздольного сельсовета Кокчетавского района. /262/

Указом Президиума Верховного Совета Казахской ССР от 6 октября 1959 года Кантемировский и Котовский поссоветы объединены в один Кантемировский поссовет. /276/

Указом Президиума Верховного Совета Казахской ССР от 6 июля 1960 года упразднен Ново-Сухотинский сельсовет, с. Ново-Сухотино включено в черту рабочего поселка, населенные пункты Ново-Ивановка и Старо-Сухотино переданы в состав Многоцветинского сельсовета. В связи с включением с. Ново-Сухотино в состав рабочего поселка Таинча центр Красноармейского района перенесен из с. Ново-Сухотино в рабочий поселок Таинча.

Этим же Указом населенные пункты Дежданка и Балка Чермошнянского сельсовета переданы в состав Виноградовского сельсовета; населенный пункт Леонидовский Нагорного сельсовета Келлеровского района передан в состав Многоцветинского сельсовета. /286/

Решением исполкома Кокчетавского областного Совета депутатов трудящихся от 29 апреля 1961 года Новоприреченский и Большеизюмовский сельсоветы объединены в один Большеизюмовский сельсовет. /300/

Указом Президиума Верховного Совета Казахской ССР от 31 марта 1962 года городской поселок Таинча, Красноармейского района Кокчетавской области Целинного края отнесен к категории городов районного подчинения с присвоением ему названия – город Красноармейск. /307/

Указом Президиума Верховного Совета Казахской ССР от 2 января 1963 года образован Красноармейский сельский район. Центр – город Красноармейск. Территория района укрупнена за счет ликвидированных Келлеровского и Чкаловского районов. В составе района утверждено 28 сельаулсоветов: Абайский, Богодуховский, Большеизюмовский, Виноградовский, Вишневский, Горьковский, Донецкий, Драгомировский, Зеленогайский, Ильичевский, Кантемировский, Келлеровский, Кировский, Краснодольский, Красноармейский, Краснополянский, Краснокиевский, Кременчугский, Летовочный, Макашевский, Многоцветинский, Нагорный, Новогречановский, Озерный, Терновский, Чермошнянский, Черниговский и Яснополянский. /325/

Указом от 18 сентября 1963 года с. Богодуховка переименовано в с. Рощинское, в связи с этим Богодуховский сельсовет переименован в Рощинский сельсовет Красноармейского сельского района. /336/

Решением облисполкома от 4 мая 1964 года из Железнодорожного сельсовета Ленинградского района передан населенный пункт Октябрьский в состав Абайского сельсовета Красноармейского района. /345/

Указом Президиума Верховного Совета Казахской ССР от 31 декабря 1964 года Красноармейский район утвержден, как обычный район. Восемь его сельсоветов – Абайский, Вишневский, Донецкий, Зеленогайский, Ильичевский, Краснокиевский

Новогречановский и Яснополянский – переданы во вновь образованный Чкаловский район. */355/*

Решением исполкома Кокчетавского областного Совета депутатов трудящихся от 3 июня 1965 года упразднен Терновский сельсовет, с передачей сел Терновка и Кенес в состав Большеизюмовского сельсовета. */360/*

Указом Президиума Верховного Совета Казахской ССР от 26 октября 1966 года сельсовету, образованному решением исполкома Кокчетавского облсовета депутатов трудящихся, присвоено наименование – Тендыкский, в составе сел Тендык и Кунчугус из Виноградовского сельсовета. */388/*

Решением облисполкома Кокчетавского областного Совета депутатов трудящихся от 27 апреля 1967 года Многоцветинский сельсовет Красноармейского района переименован в Леонидовский, в связи с перенесением его центра в село Леонидовку. */398/*

Указом Президиума Верховного Совета Казахской ССР от 28 мая 1969 года образован Келлеровский район в составе следующих сельсоветов: Драгомировский, Краснодольский, Келлеровский, Краснокаменский, Краснополянский, Кременчугский, Летовочный, Макашевский, Нагорный, Озерный, Рощинский, Черниговский. */431/*

Решением исполкома Кокчетавского областного Совета депутатов трудящихся от 13 июня 1969 года в состав Красноармейского района из Чкаловского района передан Ильичевский сельсовет. */434/*

Указом Президиума Верховного Совета Казахской ССР от 24 июля 1970 года сельсовету, образованному решением Кокчетавского облсовета депутатов трудящихся от 9 июля 1970 года с центром в с. Терновка, присвоено наименование Терновский. */442/*

Образованному решением Кокчетавского облисполкома от 29 декабря 1971 года сельсовету с центром в селе Заречное, присвоено наименование – Зареченский. */456/*

По состоянию на 01.01.1973 года в районе числилось 9 сельсоветов: Большеизюмовский, Виноградовский, Ильичевский, Кантемировский, Кировский, Леонидовский, Тендыкский, Терновский и Чермошнянский.

Указом Президиума Верховного Совета Казахской ССР от 10 ноября 1976 года сельсовету с центром в селе Котовское, присвоено наименование Котовский. */487/*

Указом Президиума Верховного Совета Казахской ССР от 18 сентября 1985 года присвоены наименования следующим населенным пунктам:

- населенному пункту отделения № 2 совхоза им. Кирова Кировского сельсовета – село Трудовое;
- населенному пункту отделения № 3 совхоза им. Кирова Кировского сельсовета – село Восточное;
- населенному пункту отделения № 4 совхоза им. Кирова Кировского сельсовета – село Мирное;
- населенному пункту отделения № 2 совхоза «Кантемировец» Кантемировского сельсовета – село Дорожное. */528/*

Решением главы Кокшетауской областной администрации от 24 декабря 1993 года в Красноармейском районе образованы следующие сельские округа в границах существующих сельсоветов: Большеизюмовский, Виноградовский, Зареченский,

Ильичевский, Кантемировский, Кировский, Котовский, Леонидовский, Мироновский, Тендыкский, Терновский, Чермошнянский. */551/*

Тайыншинский район.

Указом Президента Республики Казахстан от 2 мая 1997 г. Красноармейский район переименован в Тайыншинский район. Административный центр района г. Красноармейск переименован в г. Тайынша. */564/*

На основании Указа Президента Республики Казахстан от 2 мая 1997 года об изменении административно-территориального устройства Кокшетауской области, упраздненные Келлеровский, Чкаловский районы включены в состав Тайыншинского района с центром в г. Тайынша. */564/* Келлеровский район – в составе следующих сельсоветов: Драгомировского, Краснополянского, Кременчугского, Летовочного, Макашевского, Черниговского; Чкаловский район – Абайского, Алаботинского, Амандыкского, Донецкого, Зеленогайского, Чкаловского, Яснополянского. С 3 мая 1997 года Тайыншинский район включен в состав Северо-Казахстанской области.

Совместным решением 19 сессии Северо-Казахстанского маслихата и акима области от 16 ноября 1998 года № 19/10-241 исключено из учетных данных село Алаколь Чкаловского сельского округа Тайыншинского района. */572/*

Совместным решением 3 сессии облмаслихата и акима области от 28 марта 2000 года № 3/6-3-72 образован Амандыкский сельский округ путем выделения его территории из состава Абайского и Чкаловского сельских округов с включением в него сел: Амандык, Жанадаур, Ильичевка, Октябрьское. Административный центр – с. Амандык. */586/*

Совместным решением 9 сессии облмаслихата и акима области от 28апреля 2001 года № 11/5-47 упразднен Кременчугский сельский округ с передачей входящих в него сел: Нагорное – Чермошнянскому сельскому округу, Кременчуг и Липовка – Келлеровскому сельскому округу.

Этим же решением образован Рощинский сельский округ с отнесением к нему сел Макашевского и Кременчугского сельских округов – Макашевка, Октябрьское, Димитровка, Краматоровка, Сарыбай, Рощинское, Комсомолец. Административный центр – с.Рощинское.

Образован Тихоокеанский сельский округ путем выделения его территории из состава Алаботинского и Зеленогайского сельских округов с включением в него сел Тихоокеанское, Шункырколь, Алабота. Административный центр – село Тихоокеанское.

Образован Мироновский сельский округ, в связи с разукрупнением Большеизюминского и Чермошнянского, с включением в его состав сел Виноградовка, Мироновка, Старо-Сухотино, Берликовка, Надеждинка, Заречное. Административный центр – село Мироновка.

Образован Краснополянский сельский округ с включением сел Черниговского и Макашевского сельских округов – Красная Поляна, Черниговка, Глубокое, Доброжановка, Озерное, Степное, Краснодольск, Южное, Ростовка.

Образован Краснокаменский сельский округ на базе Летовочного сельского округа в составе сел: Краснокаменка, Маданият, Талап, Волынское. Административный центр – Краснокаменка. */594/*

Совместным решением Северо-Казахстанского областного маслихата и акима области от 27 марта 2003 года в Тайыншинском районе образован Кантемировский сельский округ путем выделения его территории из состава Тендыкского сельского

округа с включением сел Кантемировец, Котовское, Дорожное. Административный центр округа – село Кантемировец. */606/*

Совместным решением Северо-Казахстанского областного маслихата и акима области от 8 августа 2003 года № 27/6-6 село Тапшил Большеизюмовского сельского округа перешло в административное подчинение Абайского сельского округа. */609/*

Совместным решением акима Северо-Казахстанской области и облмаслихата от 27 мая 2005 года исключены из учетных данных следующие населенные пункты: Ыналы, Аккутек, Берликовка, Старосухотино, Березовка, Енбек, Московка, Розовка, Ульяновка. */612/*

Совместным решением акима области и облисполкома 19 октября 2005 года № 19/6 село Октябрьское Амандыкского сельского округа переименовано в аул Аймак. */613/*

№ п/п	Наименование административно-территориальной единицы и её центр	Дата образования	Населенные пункты	Изменения состава	Переименования, изменения транскрипции	Дата ликвидации	Состав на 01.01.2007
1	2	3	4	5	6	7	8
1.	**Абайский с/о** с. Карагаш Абайский с/с до 24.12.1993	26.10.1934	с. Карагаш с. Калиновка с. Константиновка с. Тапшил	из Терновского с/о 08.08.2003			с. Карагаш с. Калиновка с. Константиновка с. Тапшил
2.	**Алаботинский с/о** с. Аккудук Алаботинский с/с до 24.12.1993	26.10.1934	с. Аккудык с. Аккутек с. Золоторунное с. Сугурбай с. Талдыколь с. Целинное	из Сугурбайского с/о 07.04.1997 из Сугурбайского с/о 07.04.1997 из Сугурбайского с/о 07.04.1997		27.05.2005	с. Аккудык с. Золоторунное с. Сугурбай с. Талдыколь с. Целинное
3.	**Амандыкский с/о** с. Амандык	28.03.2000	с. Амандык с. Жанадауир с. Ильичевка с. Октябрьское		в аул Аймак 19.10.2005		с. Амандык а. Аймак с. Жанадауир с. Ильичевка
4.	**Большеизюмовский с/о** с. Большой Изюм Большеизюмовский с/с до 24.12.1993	09.07.1934	с. Большой Изюм с. Кенес с. Новоприречное с. Октябрьское ст. Приречное с. Северное с. Терновка	из Терновского с/о 07.04.1997 из Терновского с/о 07.04.1997			с. Большой Изюм с. Кенес с. Новоприречное с. Октябрьское ст. Приречное с. Северное с. Терновка

5.	**Донецкий с/о** с. Донецкое Донецкий с/с до 24.12.1993	29.07.1936	с. Донецкое с. Белоярка с. Краснокиевка с. Озерное с. Подольское с. Ульяновка	из Краснокиевского с/о 07.04.1997 из Краснокиевского с/о 07.04.1997		27.05.2005	с. Донецкое с. Белоярка с. Краснокиевка с. Озерное с. Подольское
6.	**Драгомировский с/о** с. Драгомировка Драгомировский с/с до 24.12.1993	26.10.1934	с. Драгомировка с. Ивангород с. Любимовка с. Обуховка	из Ивановского с/о 04.07.1997 из Ивановского с/о 04.07.1997			с. Драгомировка с. Ивангород с. Любимовка с. Обуховка
7.	**Зеленогайский с/о** с. Зеленый Гай Зеленогайский с/с до 24.12.1993	29.07.1936	с. Зеленый Гай с. Жаргаин с. Новогречановка	из Новодворовского с/о 07.04.1997	Жаркайын		с. Зеленый Гай с. Жаркайын с. Новогречановка
8.	**Кантемировский с/о** с. Кантемировец	27.03.2003	с. Кантемировец с. Дорожное с. Котовское				с. Кантемировец с. Дорожное с. Котовское
9.	**Келлеровский с/о** с. Келлеровка Келлеровский с/с до 24.12.1993	26.11.1929	с. Келлеровка с. Богатыровка с. Кременчуг с. Липовка с. Розовка	из Кременчугского с/о 07.04.1997 из Кременчугского с/о 07.04.1997		27.05.2005	с. Келлеровка с. Богатыровка с. Кременчуг с. Липовка
0.	**Краснокаменский с/о** с. Краснокаменка	28.04.2001	с. Краснокаменка с. Волынское а. Мадениет а. Талап				с. Краснокаменка с. Волынское а. Мадениет а. Талап

11.	**Краснополянский с/о** с. Красная Поляна	23.10.1936 вновь образован 28.04.2001	с. Красная Поляна с. Глубокое с. Доброжановка с. Краснодольск с. Озерное с. Ростовка с. Степное с. Черниговка с. Южное	из Черниговского с/о 28.04.2001 из Краснодольского с/о 07.04.1997 из Озерного с/о 07.04.1997 из Краснодольского с/о 07.04.1997 из Озерного с/о 07.04.1997 из Черниговского с/о 28.04.2001 из Краснодольского с/о 07.04.1997			с. Красная Поляна с. Глубокое с. Доброжановка с. Краснодольск с. Озерное с. Ростовка с. Степное с. Черниговка с. Южное
12.	**Кировский с/о** с. Кировка Кировский с/с до 24.12.1993	26.10.1934	с. Кирово с. Агроном с. Восточное с. Ильич с. Мирное с. Трудовое	из Ильичевского с/о 07.04.1997 из Ильичевского с/о 07.04.1997			с. Кирово с. Агроном с. Восточное с. Ильич с. Мирное с. Трудовое
13.	**Летовочный с/о** с. Летовочное Летовочный с/с до 24.12.1993	29.07.1936	с. Летовочное с. Горькое с. Подлесное	из Березовского с/о 07.04.1997			с. Летовочное с. Горькое с. Подлесное

14.	**Макашевский с/о** с. Макашевка Макашевский с/с до 24.12.1993 ликвид. 28.04.2001	[1958]	с. Макашевка с. Димитровка с. Краматоровка с. Октярьское	в Рощинский с/о 28.04.2001 в Рощинский с/о 28.04.2001 в Рощинский с/о 28.04.2001 в Рощинский с/о 28.04.2001			
15.	**Мироновский с/о** с. Мироновка	28.04.2001	с. Мироновка с. Берликовка с. Виноградовка с. Заречное с. Надеждинка с. Старо-Сухотино			27.05.2005 27.05.2005	с. Мироновка с. Виноградовка с. Заречное с. Надеждинка
16.	**Рощинский с/о** с. Рощинское	28.04.2001	с. Рощинское с. Димитровка с. Комсомолец с. Краматоровка с. Макашевка с. Октябрьское с. Сарыбай	 из Макашевского с/о 28.04.2001 из Нагорного с/о 07.04.1997 из Макашевского с/о 28.04.2001 из Макашевского с/о 28.04.2001 из Макашевского с/о 28.04.2001			с. Рощинское с. Димитровка с. Комсомолец с. Краматоровка с. Макашевка с. Октябрьское с. Сарыбай
17.	**Тендыкский с/о** с. Тендык Тендыкский с/с до 24.12.1993	26.10.1966	с. Тендык а. Бирлик с. Енбек с. Козашар			27.05.2005	с. Тендык а. Бирлик а. Козашар

18.	**Тихоокеанский с/о** с. Тихоокеанское вновь образован 28.04.2001	13.03.1954	с. Тихоокеанское с. Алабота с. Шункырколь	из Севастопольского с/о 07.04.1997 из Севастопольского с/о 07.04.1997			с. Тихоокеанское с. Алабота с. Шункырколь
19.	**Чермошнянский с/о** с. Чермошнянка Чермошнянский с/с до 24.12.1993	26.10.1934	с. Чермошнянка с. Бахмут с. Леонидовка с. Многоцветное с. Новоивановка с. Нагорное разъезд № 8 с. Ыныталы	из Леонидовского с/о 07.04.1997 из Леонидовского с/о 07.04.1997 из Нагорного с/о 07.04.1997	Тениз	27.05.2005	с. Чермошнянка с. Бахмут с. Леонидовка с. Многоцветное с. Новоивановка с. Нагорное с. Тениз
20.	**Черниговский с/о** с. Черниговка Черниговский с/с до 24.12.1993 ликвид. 28.04.2001	29.07.1936	с. Черниговка с. Глубокое	в Краснополянский с/о 28.04.2001 в Краснополянский с/о 28.04.2001			
21.	**Чкаловский с/о** с. Чкалово Чкаловский с/с до 24.12.1993	26.10.1934	с. Чкалово с. Алаколь с. Новоберезовка с. Петровка	из Петровского с/о 07.04.1997 из Петровского с/о 07.04.1997		16.11.1998	с. Чкалово с. Новоберезовка с. Петровка
22.	**Яснополянский с/о** с. Ясная поляна Яснополянский с/с до 24.12.1993	[1938]	с. Ясная Поляна с. Вишневка с. Дашко-Николаевка с. Новодворовка	из Вишневского с/о 07.04.1997 из Новодворовского с/о 07.04.1997			с. Ясная Поляна с. Вишневка с. Дашко-Николаевка с. Новодворовка

ТИМИРЯЗЕВСКИЙ РАЙОН

Социально-экономический паспорт

Дата образования - 2 января 1963 года

Административный центр – с. Тимирязево

Территория – 4,51 тыс. кв. км

Удельный вес территории в области – 4,6%

Сельские округа – 16

Населенные пункты - 23

Население – 17824

Число учебных заведений
- дошкольные – 1
- общеобразовательные школы – 21

Библиотеки – 22

Клубы - 11

Лечебно-пролактические организации – 6

Количество действующих юридических лиц – 123

Число предприятий малого бизнеса – 28

Объем промышленной продукции – 286,0 млн. тенге

Число сельскохозяйственных предприятий – 32

Объем сельскохозяйственной продукции – 4,9 млрд. тенге

Поголовье скота
- крупный рогатый скот – 9,6 тыс.
- овцы и козы – 6,1 тыс.
- свиньи – 10,6 тыс.
- лошади – 2,7 тыс.

Посевная площадь – 205,3 тыс. га

Производство сельхозпродукции
- зерновые культуры – 261,7 тыс. т
- семена масличных культур – 9,7 тыс. т
- картофель – 11,2 тыс. т
- овощи – 6,3 тыс. т
- мясо в живом весе – 3,0 тыс. т
- молоко – 15,6 тыс. т
- яйцо – 4,3 млн. штук
- шерсть – 19 т

Карта Тимирязевского района

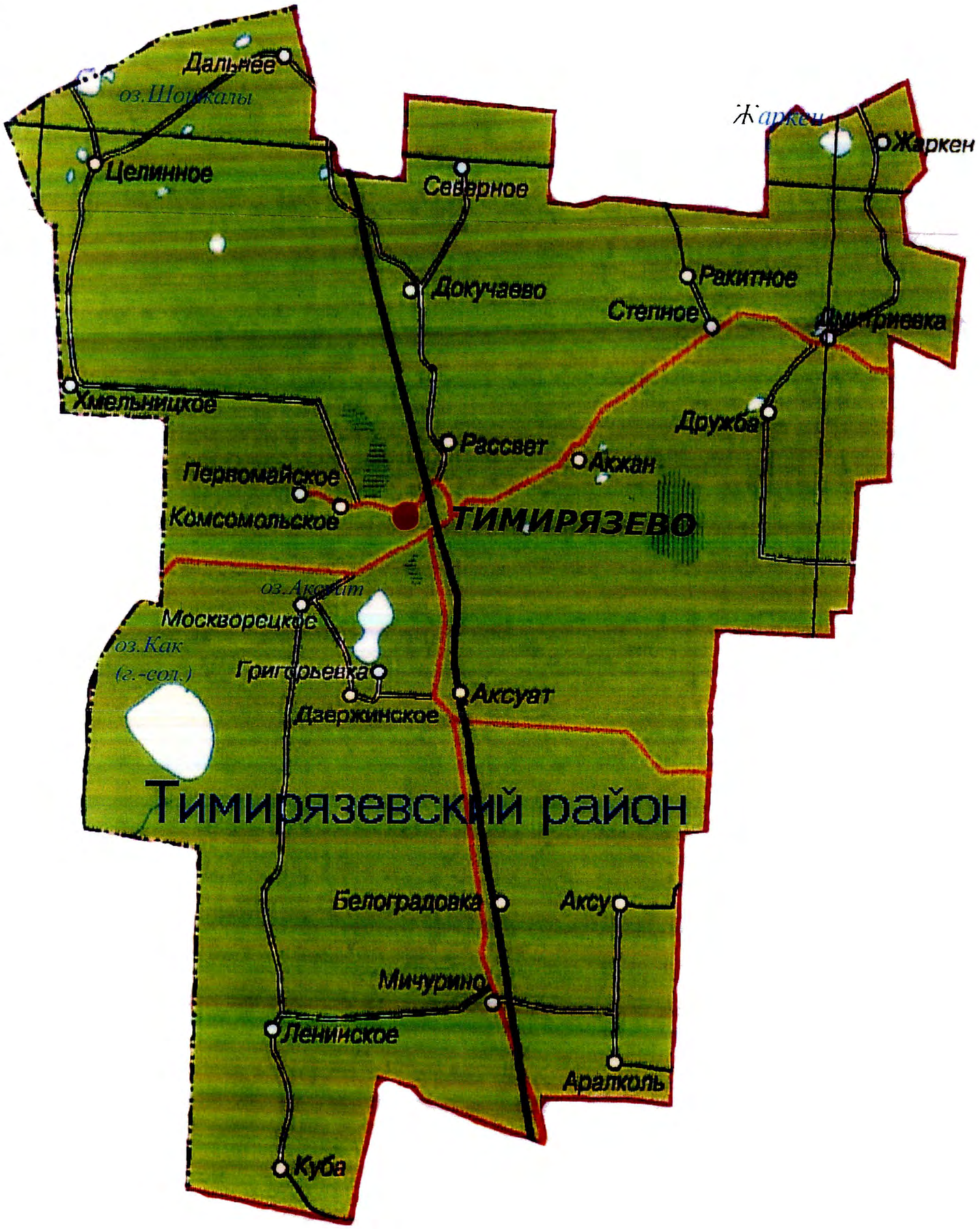

Тимирязевский район
Центр – с. Тимирязево

Указом Президиума Верховного Совета Казахской ССР от 2 января 1963 года образован Тимирязевский сельский район с центром в селе Сулы в составе 12 сельсоветов. */326/*

В состав Тимирязевского района Северо-Казахстанской области переданы сельсоветы: Мичуринский и Хмельницкий из состава Пресногорьковского района Кустанайской области; Аксуатский, Досский, Интернациональный, Ишимский, Комсомольский, Москворецкий и Целинный из состава Октябрьского района Северо-Казахстанской области; Северный из состава Пресновского района Северо-Казахстанской области; Ленинский и Мичуринский из состава Рузаевского района Кокчетавской области. */326/*

Указом Президиума Верховного Совета Казахской ССР от 24 июля 1963 года переименованы сельсоветы Тимирязевского района Северо-Казахстанской области: Аксуатский – в Дзержинский; Досский – в Степной; Мичуринский – в Целинный; Северный – в Докучаевский; Целинный – в Тимирязевский. */334/*

Решением Северо-Казахстанского облисполкома от 9 августа 1966 года отделение № 2 Степного совхоза Тимирязевского района передано из Степного сельсовета в состав Тимирязевского сельсовета. */385/*

Решением Северо-Казахстанского облисполкома от 10 июня 1970 года с. Тельмановка из состава Ишимского сельсовета Тимирязевского района передано в состав Октябрьского сельсовета Сергеевского района. */439/*

Указом Президиума Верховного Совета Казахской ССР от 16 августа 1971 года присвоены наименования следующим населенным пунктам Тимирязевского района Северо-Казахстанской области:

- поселку центральной усадьбы совхоза «Дзержинский» Дзержинского сельсовета – село Дзержинское;
- поселку отделения № 1 совхоза «Дзержинский» Дзержинского сельсовета – село Григорьевка;
- поселку центральной усадьбы совхоза «Докучаевский» Докучаевского сельсовета – село Докучаево;
- поселку отделения № 2 совхоза «Докучаевский» Докучаевского сельсовета – село Дос;
- поселку отделения № 3 совхоза «Докучаевский» Докучаевского сельсовета – село Северное;
- поселку отделения № 2 совхоза «Интернациональный» Интернационального сельсовета – село Студенческое;
- поселку центральной усадьбы совхоза «Ишимский» Ишимского сельсовета – село Ишимское;
- поселку отделения № 1 совхоза «Ишимский» Ишимского сельсовета – село Нурынгуль;
- поселку отделения № 2 совхоза «Ишимский» Ишимского сельсовета – село Прудовое;
- поселку отделения № 1 совхоза «Восход» Комсомольского сельсовета – село Первомайское;

- поселку центральной усадьбы совхоза «Ленинский» Ленинского сельсовета – село Ленинское;
- поселку отделения № 1 совхоза «Ленинский» Ленинского сельсовета – село Куба;
- поселку при ферме совхоза «Ленинский» Ленинского сельсовета – село Филипповка;
- поселку центральной усадьбы совхоза «Мичуринский» Мичуринского сельсовета – село Мичурино;
- поселку отделения № 2 совхоза «Мичуринский» Мичуринского сельсовета – село Донское;
- поселку отделения № 3 совхоза «Мичуринский» Мичуринского сельсовета – село Аксу;
- поселку отделения № 4 совхоза «Мичуринский» Мичуринского сельсовета – село Аралколь;
- поселку центральной усадьбы совхоза «Москворецкий» Москворецкого сельсовета – село Москворецкое;
- поселку центральной усадьбы совхоза «Степной» Степного сельсовета – село Степное;
- поселку отделения № 1 совхоза «Тимирязевский» Тимирязевского сельсовета - село Моховое;
- поселку отделения № 2 совхоза «Тимирязевский» Тимирязевского сельсовета - село Рассвет;
- поселку центральной усадьбы откормосовхоза «Сулинский» Тимирязевского сельсовета – село Приозерное;
- поселку отделения № 3 совхоза «Целинный» Целинного сельсовета – село Дальнее;
- поселку отделения № 2 совхоза «Хмельницкий» Хмельницкого сельсовета – село Коноваловка;
- поселку отделения № 3 совхоза «Хмельницкий» Хмельницкого сельсовета – село Ананьевка.

Переименованы следующие населенные пункты:
- Куртай Степного сельсовета – в село Ракитное;
- Победа Целинного сельсовета – в село Целинное. */453/*

Указом Президиума Верховного Совета Казахской ССР от 30 августа 1971 года объединено село Сулы – центр Тимирязевского района – и село Тимирязево в одно село Тимирязево. */454/*

Решением Северо-Казахстанского облисполкома от 25 июня 1974 года в составе Тимирязевского района образован Приозёрный сельсовет с центром в селе Приозерное с передачей в его состав населенных пунктов: Акжан, Моховое, Приозёрное и Рассвет Тимирязевского сельсовета. */475/*

Решением Северо-Казахстанского облисполкома от 13 мая 1976 года село Жаркен из состава Жаркенского сельсовета Джамбулского района передано в состав Степного сельсовета Тимирязевского района. */483/*

Решением Северо-Казахстанского облисполкома от 3 июля 1976 года в Тимирязевском районе образован сельсовет с центром в селе Дмитриевка в составе сёл Дмитриевка, Ынтымак и Жаркен, переданных из Степного сельсовета. */484/*

Указом Президиума Верховного Совета Казахской ССР от 20 июля 1976 года сельсовету, образованному решением Северо-Казахстанского облисполкома от 3

июля 1976 года в Тимирязевском районе с центром в селе Дмитриевка, присвоено наименование - Дмитриевский. */485/*

Решением Северо-Казахстанского облисполкома от 13 апреля 1978 года в Тимирязевском районе образован Белоградовский сельсовет с центром в селе Белоградовка в составе населенных пунктов: Белоградовка, Аксу, Аралколь, переданных из состава Мичуринского сельсовета Тимирязевского района. */504/*

Решением Северо-Казахстанского облисполкома от 20 апреля 1978 года исключены из учетных данных, как фактически не существующие, населенные пункты Тимирязевского района: овцеферма – Ленинского сельсовета; с. Коноваловка - Хмельницкого сельсовета; с. Донское – Мичуринского сельсовета; с. Студенческое - Интернационального сельсовета. */503/*

Указом Президиума Верховного Совета Казахской ССР от 5 мая 1978 года сельсовету, образованному решением Северо-Казахстанского облисполкома от 13 апреля 1978 года в Тимирязевском районе с центром в селе Белоградовка, присвоено наименование – Белоградовский. */504/*

Решением Северо-Казахстанского облисполкома от 7 июня 1979 года село Рассвет Приозерного сельсовета передано в состав Тимирязевского сельсовета. Центр Приозерного сельсовета Тимирязевского района перенесен из села Приозерное в село Акжан. */508,509/*

Решением Северо-Казахстанского облисполкома от 7 сентября 1979 года в Тимирязевском районе образован сельсовет с центром в селе Аксуат с передачей в его состав населенного пункта Аксуат из состава Дзержинского сельсовета. */510/*

Указом Президиума Верховного Совета Казахской ССР от 24 сентября 1979 года сельсовету, образованному решением Северо-Казахстанского облисполкома от 7 сентября 1979 года в Тимирязевском районе с центром в селе Аксуат, присвоено наименование - Аксуатский. */511/*

Указом Президиума Верховного Совета Казахской ССР от 17 октября 1980 года Аксуатский, Белоградовский, Дзержинский, Интернациональный, Ишимский, Ленинский, Мичуринский сельсоветы переданы из состава Тимирязевского района в состав вновь образованного в Северо-Казахстанской области Целинного района с центром на станции Аксуат. */515/*

Решением Северо-Казахстанского облисполкома от 26 марта 1981 года исключены из учетных данных села: Прудовое - Ишимского, Филипповка - Ленинского сельсоветов Тимирязевского района. */516/*

Решением Северо-Казахстанского облисполкома от 5 ноября 1985 года № 382 исключено из учетных данных село Моховое Приозерного сельсовета Тимирязевского района, как фактически не существующее с 11 апреля 1979 года. */530/*

Решением Северо-Казахстанского облисполкома от 28 января 1988 года исключено из учетных данных село Дос Докучаевского сельсовета, как фактически не существующее с 12 января 1988 года. */534/*

Указом Президиума Верховного Совета Казахской ССР от 9 июля 1988 года из упраздненного Целинного района переданы Аксуатский, Белоградовский, Дзержинский, Ишимский, Ленинский, Мичуринский сельсоветы. */535/*

Постановлением главы Северо-Казахстанской областной администрации от 12 января 1994 года в Тимирязевском районе образованы сельские округа в границах существующих сельсоветов, как основных звеньев административно-территориального устройства: Аксуатский, Белоградовский, Дзержинский,

Дмитриевский, Докучаевский, Интернациональный, Ишимский, Комсомольский, Ленинский, Мичуринский, Москворецкий, Приозерный, Степной, Тимирязевский, Хмельницкий, Целинный. */552/*

Решением 12-ой сессии Северо-Казахстанского областного маслихата и акима Северо-Казахстанской области от 12 февраля 1997 года упразднен Интернациональный сельский округ с передачей его в административное подчинение Степного сельского округа с центром в с. Степное, упразднен Белоградовский сельский округ с передачей его в административное подчинение Мичуринского сельского округа с центром в с. Мичурино. */558/*

Совместным решением 19-ой сессии Северо-Казахстанского областного маслихата и акима Северо-Казахстанской области от 16 ноября 1998 года исключены из учетных данных села Ананьевка и Романовка Хмельницкого сельского округа Тимирязевского района. */572/*

Совместным решением Северо-Казахстанского областного маслихата и акима области от 12 октября 2001 года образованы сельские округа: Белоградовский с центром в с. Белоградовка с передачей в его состав сел Аксу и Аралколь из состава Мичуринского сельского округа; Интернациональный с центром в с. Дружба путем выделения его территории из состава Степного сельского округа. */595/*

Совместным решением Северо-Казахстанского областного маслихата и акима области от 27 марта 2003 года Приозерный сельский округ Тимирязевского района переименован в Акжанский сельский округ. */605/*

Совместным решением Северо-Казахстанского областного маслихата и акима области от 27 мая 2005 года ликвидированы сёла:

с. Аранколь Белоградовского сельского округа,

с. Дальнее Целинного сельского округа,

с. Григорьевка Дзержинского сельского округа. */612/*

№ п/п	Наименование административно-территориальной единицы и её центр	Дата образования	Населенные пункты	Изменения состава	Переименования, изменения транскрипции	Дата ликвидации	Состав на 01.01.2007
1	2	3	4	5	6	7	8
1.	**Акжанский с/о** с. Акжан Приозёрный с/с до 12.01.1994	25.06.1974	с. Акжан с. Приозёрное				с. Акжан с. Приозёрное
2.	**Аксуатский с/о** с. Аксуат Аксуатский с/с до 12.01.1994	07.09.1979	с. Аксуат				с. Аксуат
3.	**Белоградовский с/о** с. Белоградовка Белоградовский с/с до 12.01.1994 Упразднен 12.02.1997 в Мичуринскийс/о Вновь образован 12.10.2001 из Мичуринского с/о	13.04.1978	с. Белоградовка с. Аксу с. Аралколь	из Мичуринского с/о 12.10.2001 из Мичуринского с/о 12.10.2001 из Мичуринского с/о 12.10.2001		27.05.2005	с. Белоградовка с. Аксу *)
4.	**Дзержинский с/о** с. Дзержинское Дзержинский с/с до 12.01.1994	04.06.1954	с. Дзержинское с. Григорьевка			27.05.2005	с. Дзержинское
5.	**Дмитриевский с/о** с. Дмитриевка Дмитриевский с/с до 12.01.1994	20.07.1976	с. Дмитриевка с. Жаркен с. Ынтымак	из Степного с/с 03.07.1976 из Степного с/с 03.07.1976 из Степного с/с 03.07.1976			с. Дмитриевка с. Жаркен с. Ынтымак

6.	**Докучаевский с/о** с. Докучаево Докучаевский с/с до 12.01.1994	04.06.1954	с. Докучаево с. Северное				с. Докучаево с. Северное
7.	**Интернациональный с/о** с. Дружба Интернациональный с/с до 12.01.1994 Упразднен 12.02.1997 Вновь образован 12.10.2001	30.09.1958	с. Дружба с. Студенное			20.04.1978	с. Дружба
8.	**Ишимский с/о** с. Ишимское Ишимский с/с до 12.01.1994	27.12.1956	с. Ишимское с. Нурынгуль с. Тельмановка	в Октябрьский с/с 10.06.1970			с. Ишимское с. Нурынгуль
9.	**Комсомольский с/о** с. Комсомольское Комсомольский с/с до 12.01.1994	04.06.1954	с. Комсомольское с. Первомайское				с. Комсомольское с. Первомайское*)
10.	**Ленинский с/о** с. Ленинское Ленинский с/с до 12.01.1994	04.06.1954	с. Ленинское с. Куба				с. Ленинское с. Куба*)
11.	**Мичуринский с/о** с. Мичурино Мичуринский с/с до 12.01.1994	04.06.1954	с. Мичурино с. Донское			20.04.1978	с. Мичурино

12.	**Москворецкий с/о** с. Москворецкое Москворецкий с/с до 12.01.1994	04.06.1954	с. Москворецкое				с. Москворецкое
13.	**Степной с/о** с. Степное Степной с/с до 12.01.1994	04.06.1954	с. Степное с. Куртай		с. Ракитное 16.08.1971		с. Степное с. Ракитное
14.	**Тимирязеский с/о** с. Тимирязево Тимирязевский с/с до 12.01.1994	04.06.1954	с. Тимирязево с. Рассвет	из Приозерного с/с 07.06.1979			с. Тимирязево с. Рассвет
15.	**Хмельницкий с/о** с. Хмельницкое Хмельницкий с/с до 12.01.1994	04.06.1954	с. Хмельницкое с. Ананьевка			30.10.1998	с. Хмельницкое
16.	**Целинный с/о** с. Целинное Целинный с/с до 12.01.1994	04.06.1954	с. Целинное с. Дальнее			27.05.2005	с. Целинное

*) Совместным решением акимата и маслихата Тимирязевского района от 5 июля 2006 года села ликвидированы.

УАЛИХАНОВСКИЙ РАЙОН

(Образован в 1997 году путем объединения Кызылтуского и Уалихановского районов Кокшетауской области)

Социально-экономический паспорт

Административный центр – с. Кишкенеколь

Территория – 12, 88 тыс. кв. км

Удельный вес территории в области – 13,1%

Сельские округа – 11

Населенные пункты - 31

Население – 23516

Число учебных заведений
- дошкольные – 2
- общеобразовательные школы – 29

Библиотеки – 12

Клубы – 9

Лечебно-профилактические учреждения – 12

Количество действующих юридических лиц – 147

Число предприятий малого бизнеса – 48

Объем промышленной продукции – 120,9 млн. тенге

Число сельскохозяйственных предприятий – 61

Объем сельскохозяйственной продукции – 4,6 млрд. тенге

Поголовье скота
- крупный рогатый скот – 20,4 тыс.
- овцы и козы – 20,1 тыс.
- свиньи – 1,1 тыс.
- лошади – 8,0 тыс.

Посевная площадь – 159,0 тыс. га

Производство сельхозпродукции
- зерновые культуры – 177,7 тыс. т
- семена масличных культур – 0,2 тыс. т
- картофель – 5,8 тыс. т
- овощи – 0,6 тыс. т
- мясо в живом весе – 4,3 тыс. т
- молоко – 35,1 тыс. т
- яйцо – 3,1 млн. штук
- шерсть – 61 т

Карта Уалихановского района

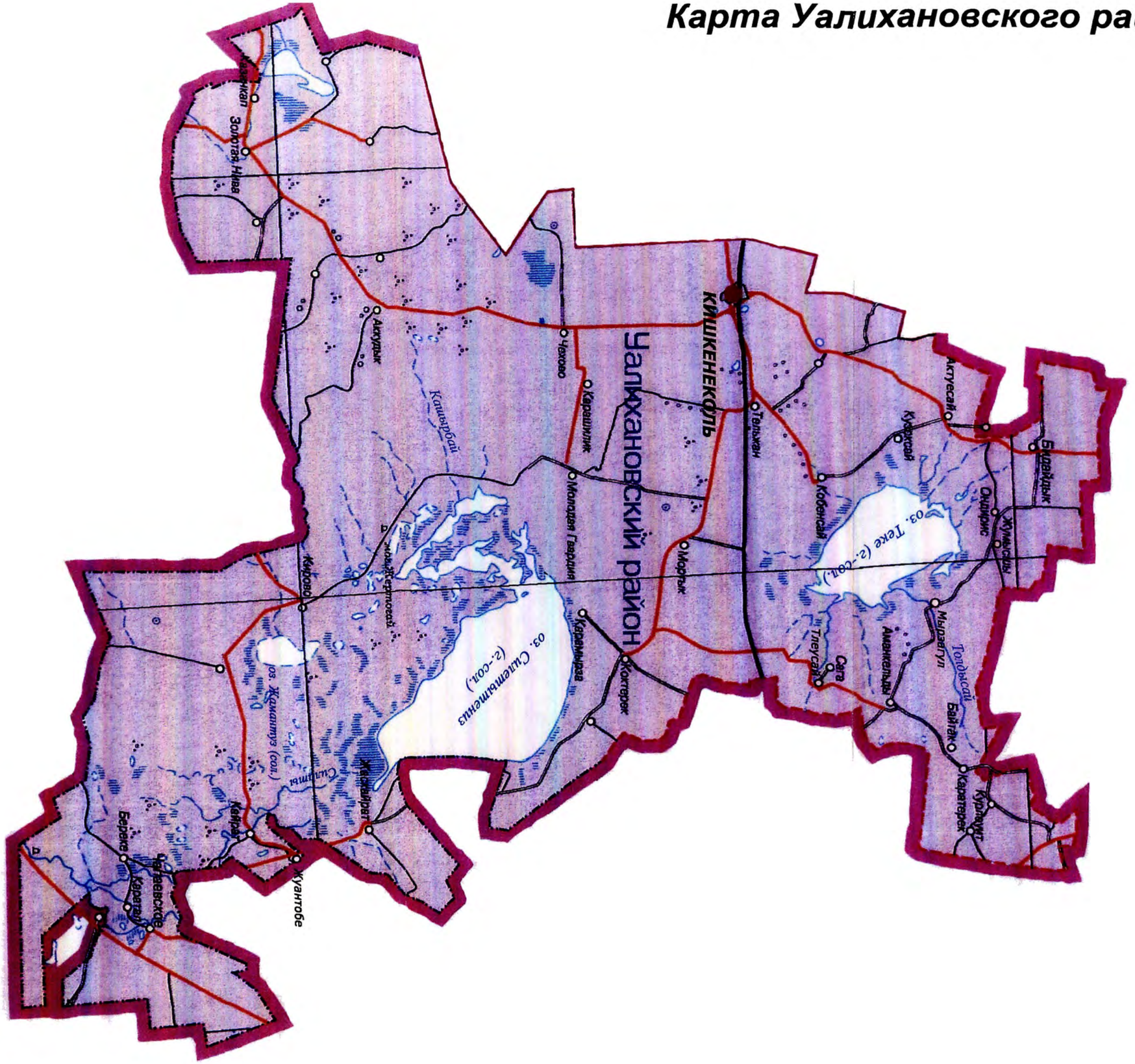

Уалихановский район
Центр – село Кишкенеколь

Кзылтуский район – до 2 мая 1997 г. (Указ Президента Республики Казахстан от 2 мая 1997 г. № 3482 //САПП РК. 1997. № 18. С.156)

17 января 1928 г. образован Кзылтуский район из Кзылтуской волости Кокшетауского уезда, частей Бостандык-Туской и Степановской волостей Петропавловского уезда. */1/*

10 марта 1932 г. образована Карагандинская область, в состав которой вошел Кзылтуский район, с центром – с. Кызылту в составе Алаботинского, Борсукбайского, Жаркынского, Карагашского, Каратерекского, Каудантальского, Кишикаройского, Кулыкольского, Кишкенекольского, Мартынского, Сагынского, Сарыкольского, Текинского, Улькенкарайского сельских Советов. */17/*

29 июля 1936 г. в состав Северо-Казахстанской области был включен Кзылтуский район с сельскими Советами: Алаботинский, Борсукбайский, Жаркынский, Каудантальский, Кишкенекольский, Кулыкольский, Кишикаройский, Мортыкский, Сагынский, Сарыкольский, Текинский, Улькенкаройский. */85/*

Указом Президиума Верховного Совета Казахской ССР от 15 марта 1944 г. район был передан в состав Кокшетауской области. В составе Кзылтуского района числилось 13 сельских аульных Советов: Баскульский, Жаркынский, Карагашский, Каратерекский, Карашиликский, Каудантальский, Кишикаройский, Кишкенекольский, Кулыкольский, Сагынский, Сарыкольский, Текинский, Улькенкаройский. */122/*

Указом Президиума Верховного Совета Казахской ССР от 26 июня 1954 г. образован Степной поселковый Совет. */155/*

Указом Президиума Верховного Совета Казахской ССР от 30 июня 1954 г. образован Кзылтуский поселковый Совет. */161/*

Указом Президиума Верховного Совета Казахской ССР от 14 июля 1954 г. населенные пункты Аксары, Найдорф, Жезике и Таргылбука Жаркинского аульского Совета переданы в состав Сагинского аульского Совета. */175/*

Указом Президиума Верховного Совета Казахской ССР от 22 октября 1955 г. в составе Кокшетауской области образован Ленинградский район, которому были переданы Кишикаройский аульный Совет, Горьковский, Кзылтуский, Майский, Сталинградский поселковые Советы на правах сельских Советов. */82/*

Указом Президиума Верховного Совета Казахской ССР от 31 июля 1956 г. в поселке центральной усадьбы целинных совхозов имени Толбухина и Чехова образованы Толбухинский и Чеховские поселковые Советы на правах сельских Советов. */187/*

Указом Президиума Верховного Совета Казахской ССР от 11 января 1957 г. в поселке центральной усадьбы целинного совхоза «Молодая Гвардия» образован Силектинский поселковый Совет на правах сельского Совета. */214/*

Указом Президиума Верховного Совета Казахской ССР от 30 июля 1957 г. в поселке центральной усадьбы Бидайыкского и Озерного зерновых совхозов были образованы Бидайыкский и Озерный поселковые Советы на правах сельских Советов. */224/*

Указом Президиума Верховного Совета Казахской ССР от 30 июля 1957 г. Каудантальский аульный и Толбухинский поселковые Советы объединены в один

Толбухинский поселковый Совет на правах сельского Совета, Жаркенский и Сагинский аульные Советы объединены в один Жаркенский аульный Совет с центром в населенном пункте Уялы. При этом населенный пункт Жана-Турмыс и Коминтерн переданы из Жаркенского аульного Совета в состав Майского поселкового Совета. Одновременно Каратерекский аульный Совет переименован в Херсонский поселковый Совет на правах сельского Совета, с центром в поселке Херсонский. */226,227/*

Указом Президиума Верховного Совета Казахской ССР от 24 апреля 1958 г. образован Черниговский поселковый Совет на правах сельского Совета с центром в поселке центральной усадьбы зернового совхоза «Черниговский». */256/*

Указом Президиума Верховного Совета Казахской ССР от 16 февраля 1960 г. образован Талшикский сельский Совет с центром в с. Талшик. */283/*

Указом Президиума Верховного Совета Казахской ССР от 2 января 1963 г. вместо существовавших районов образованы сельские районы Кокшетауской области, в том числе, Кзылтуский сельский район, центр с. Кзылту, в составе 19 сельских аульных Советов: Бидайыкский, Елтайский, Жаркенский, Кайратский, Калининский, Кишкенекольский, Колосовский, Комсомольский, Кулыкольский, Майский, Озерный, Сарыкольский, Силектинский, Степной, Толшикский, Толбухинский, Херсонский, Черниговский, Чеховский. */325/*

Решением исполнительных комитетов от 20 мая 1964 г. Целинного Краевого и Кокшетауского областного Советов депутатов трудящихся с. Кзылту Кзылтуского сельского района Кокшетауской области Целинного края отнесено к категории городского поселка. */346/*

Решением исполнительного комитета Кокшетауской области Совета депутатов трудящихся от 11 июня 1964 г. с. Талшик отнесено к категории городских поселков. В связи с этим Талшикский сельский Совет преобразован в поселковый Совет. */349/*

Указом Президиума Верховного Совета Казахской ССР от 31 декабря 1964 г. Кзылтуский район утвержден, как обычный район. */355/*

Решением исполнительного комитета от 7 января 1965 г. Кокшетауского областного Совета депутатов трудящихся городской поселок Талшик, Колосовский и Кулыкольский сельские Советы переданы в состав Ленинградского района. */357/*

Указом Президиума Верховного Совета Казахской ССР от 19 октября 1965 г. упразднен Целинный край Казахской ССР, с передачей входящих в его состав Кокшетауской, Кустанайской, Павлодарской, Северо-Казахстанской и Целиноградской областей непосредственно республиканским органам Казахской ССР. */370/*

Указом Президиума Верховного Совета Казахской ССР от 5 августа 1967 г. Сарыкольский сельский Совет Кзылтуского района Кокшетауской области переименован в Чапаевский сельский Совет. */401/*

Указом Президиума Верховного Совета Казахской ССР от 15 января 1969 г. сельскому Совету с центром в с. Приречное присвоено наименование Приречный сельский Совет. */426/*

Валихановский район

Указом Президиума Верховного Совета Казахской ССР от 4 декабря 1970 г. № 2990 –VII образован Валихановский район с центром с. Авангард, в состав которого вошли сельсоветы: Кайратский, Комсомольский, Чапаевский Кзылтуского района;

Гагаринский, Карасуский, Терекский, Энбекшильдерский Энбекшильдерского района. */443/*

Указом Президиума Верховного Совета Казахской ССР от 13 апреля 1972 г. сельскому Совету присвоено наименование Новокрасновский с центром в с. Новокрасновское. */460/*

Указом Президиума Верховного Совета Казахской ССР от 10 ноября 1976 г. сельсоветы Валихановского района были переименованы: сельсовет с центром в селе Кудабас – Кудабасский сельсовет, в его состав переведены села Кудабас, Терек, Дисамбай, Каменная база, Сарумы, сельсовет с центром в селе Бабеке-Сарыадырский. */487/*

Указом Президиума Верховного Совета Казахской ССР от 28 июля 1980 г. сельсовету с центром в с. Жарыккопа присвоено наименование – Жарыккопинский. В его состав переданы села Жарыккопа и Баянбай из Карасуского сельского Совета. */513/*

Решением исполнительного комитета областного Совета народных депутатов от 8 июля 1981 г. исключены из учетных данных Кокшетауской области следующие села: Каргалы, Тырналы, Трикатон, Саркопа, Замбы, Андабай – Кайратского; Строитель – Карасуского; Пламя – Комсомольского; Алабасколь, Сарулен – Кудабасского; Мау, Алдаусор, Шуак – Терекского; Шайгоз, Бекте, Камбай, Кабак, Жуантобе, Жалгызагаш, Жалаулы, Арал, Актобе – Чапаевского; Алшимбай, Шанхай – Энбекшильдерского сельских Советов. */518/*

Указом Президиума Верховного Совета Казахской ССР от 18 сентября 1985 г. населенному пункту молочно-товарной фермы «Молодая Гвардия» Силектинского сельсовета присвоено наименование с. Солнечное. */528/*

Решением исполнительного комитета областного Совета народных депутатов от 30 сентября 1985 г. исключен из учетных данных Кокшетауской области населенный пункт-станция Энбекшильдерская.

В состав Кзылтуского района вошли сельсоветы:

Амангельдинский, центр – с. Амангельды;

Бидайыкский, центр – с. Бидайыкское;

Калининский, центр – с. Актуесай;

Новокрасновский, центр – с. Новокрасновское;

Озерный, центр – с. Озерное;

Ондириский, центр – с. Ондирис;

Силектинский, центр – с. «Молодая Гвардия»;

Степной, центр – с. Кобенсай;

Толбухинский , центр – с. Толбухинское;

Херсонский, центр – с. Херсонское;

Черниговский, центр – с. Черниговское;

Чеховский, центр – с. Чехово. /529/

Распоряжением акима Кзылтуского района от 14 июля 1992 г. аул Джамбул переименован в аул Мырзагуль, от 5 февраля 1996 г. – образован Амангельдинский сельский округ, центр-аул Амангельды и Озерный сельский округ, центр- с. Озерное, 13 ноября 1996 года Озерный сельский округ был ликвидирован. */544/*

Распоряжениями акима Кзылтуского района от 5 февраля 1996 г. образованы Актуесайский сельский округ, центр-аул Актуесай, в составе-аул Шагирсай; Бидайыкский сельский округ, центр-аул Бидайык, в составе – аулы Ондирис, Жумысшы; Коктерекский сельский округ, центр- с. Новокрасновское, в составе – с. Коктерек, с. Карамырза, аул Тоспа; Силектинский сельский округ, центр-с. Молодая Гвардия, в составе – аул Карашилик, с. Чехово; Каратерекский сельский округ, центр-с. Херсонское, в составе – аул Малкара, аул Курлеуит.

Распоряжениями акима Кзылтуского района от 10 ноября 1996 г. образованы Толбухинский сельский округ- центр с. Толбухинское, в составе – с. Степное; Озерный сельский округ- с центром в с. Озерное; Амангельдинский сельский округ - с центром в с. Амангельды; Чеховский сельский округ - с центром в с. Чехово.

Укрупнены Силектинский и Чеховский сельские округа.

На 1 января 1997 г. в состав района входили сельские округа: Акбулакский, Валихановский, Гагаринский, Жарыккопинский, Кайратский, Карасуский, Комсомольский, Кудабасский, Сарыадырский, Терекский, Чапаевский, Энбекшильдерский.

Решением 13 сессии Кокшетауского областного маслихата первого созыва от 7 апреля 1997 года Акбулакский, Гагаринский, Жарыкопинский, Комсомольский, Кудабасский, Сарыадырский, Терекский, Чапаевский сельские округа упразднены. Территория Терекского, Гагаринского сельских округов переданы в административное подчинение Валихановского; Жарыкопинского, Комсомольского-Карасускому; Сарыадырского, Чапаевского-Кайратскому; Акбулакского, Кудабасского-Энбекшильдерскому сельских округов.

Решением сессии областного маслихата и акима Кокшетауской области от 30 апреля 1997 г. административный центр Кзылтуского района, поселок Кзылту, переименован в поселок Кишкенеколь. */562/*

Уалихановский район

Указом Президента Республики Казахстан от 2 мая 1997 г. упразднен Валихановский район, Кзылтуский район переименован в Уалихановский район, территория Валихановского района вошла в состав Уалихановского района. */564/*

Указом Президента Республики Казахстан от 3 мая 1997 года Кокшетауская область упразднена, территория упраздняемой области включена в состав Северо-Казахстанской области. */566/*

22 июля 1998 года образован Кишкенекольский поселковый округ, центр – село Кишкенеколь. */570/*

5 августа 1998 года образован Карасуский сельский округ, центр – с. Комсомольское, в его состав вошли села Золотая Нива, Казанкап, Жарыккопа. */571/*

Совместным решением 19-ой сессии Северо-Казахстанского областного маслихата и акима области от 16 ноября 1998 г. упразднены села Аккайын, Дружба, Солнечное, Карасуского и Чеховского сельских округов Уалихановского района. */572/*

Решениями акима области от 6 декабря 1999 г. с. Комсомольское Уалихановского района переименовано в аул Аккудык, с.Новокрасновское - в аул Мортык, с. Херсонское – в аул Каратерек. */580,581/*

Решением акима Северо-Казахстанской области от 23 июня 2000 г. образован Кулыкольский сельский округ, центр – аул Кулыколь, в состав вошел аул Каратал. */589/*

Совместным решением Северо-Казахстанского областного маслихата и акима области от 19 апреля 2002 г. с. «5 декабря» Кулыкольского сельского округа переименовано в аул Береке. */597/*

Решением Северо-Казахстанского областного маслихата и акима области от 26 сентября 2002 г. упразднено и исключено из учетных данных с. Домбралы Карасуского сельского округа. */599/*

Решением Северо-Казахстанского областного маслихата и акима области от 24 декабря 2002 г. с. Толбухинское переименовано в аул Тельжан. */601/*

Решением Северо-Казахстанского областного маслихата и акима области от 25 декабря 2002 г. образован Кайратский сельский округ, центр-аул Кайрат, в состав вошли аул Жаскайрат, аул Жуантобе. */602/*

Распоряжением акима области от 1 марта 2003 г. образован Тельжанский сельский округ, центр-аул Тельжан, в состав вошло село Степное,16 мая 2003 г. переименовано в аул Кобенсай. */603,607/*

Распоряжением акима области от 9 августа 2004 г. село Чернигово Актуесайского сельского округа переименовано в аул Кондыбай. */610/*

Распоряжением акима области от 31 июля 2006 г. село Жарыккопа Карасуского сельского округа вошло в состав аула Аккудык, аул Тоспа передан в состав аула Коктерек Коктерекского сельского округа. */614/*

Решением Северо-Казахстанского областного маслихата и акима области от 21 декабря 2006 г. село Озерное Амангельдинского сельского округа переименовано в аул Тлеусай. */616/*

№ п/п	Наименование административно-территориальной единицы и её центр	Дата образования	Населенные пункты	Изменения состава	Переименования, изменения транскрипции	Дата ликвидации	Состав на 01.01.2007
1	2	3	4	5	6	7	8
1.	**Актуесайский с/о** Калининский с/с Актуесайский с/с до 05.02. 1996 с. Актуесай	[1954г]	с. Актуесай с. Чернигово с. Кузексай		а.Кондыбай 09.08.2004		с. Актуесай с. Кондыбай а. Кузексай
2.	**Амангельдинский с/о** Амангельдинский с/с до 10.11. 1996 с. Амангельды	15.01.1969	с. Амангельды с. Озерное с. Джамбул с. Жумысшы с. Сага	из Озерного с/о в Бидайыкский с/с в Бидайыкский с/с из Озерного с/о	а. Тлеусай 21.12.2006		а. Амангельды а. Тлеусай с. Сага
3.	**Бидайыкский с/о** Бидайыкский с/с до 05.02.1996 с. Бидайык	30.07.1957	с. Бидайыкское а. Жумысшы а. Джамбул а. Ондирис		Мырзагул 14.07.1992		с. Бидайыкское а. Жумысшы а. Мырзагул а. Ондирис
4.	**Кайратский с/о** Кайратский с/с 25.12.2002 а. Кайрат	04.12.1970	а. Кайрат а. Жаскайрат а. Бабеке с 15 лет Казахста-на	в Сарыадырский с/с	а.Жуантобе 27.05.2005		с. Кайрат а. Жаскайрат а. Жуантобе
5.	**Карасуский с/о** Карасуский с/с до 05.08.1998 с. Комсомольское	31.07.1956	с.Комсомольское с.Золотая Нива с.Казангап с.Баянбай *) с.Жарыккопа с. Дружба с. Солнечное	в а.Аккудык 31.07.2006 г.	а. Аккудык 06.12.1999	16.11.1998 16.11.1998	а.Аккудык с.Золотая Нива с. Казангап

6.	**Каратерекский с/о** Каратерекский с/с до 05.08.1996 а. Каратерек	10.02.1935	с. Херсонское с. Байтак а. Курлеут а. Малкара	из Херсонского с/с из Херсонского с/с	а.Каратерек 06.12.1999	ликвид. 1978	а. Каратерек а. Курлеуит а. Малкара
7.	**Карашиликский с/о.** Шектинский с/с до 05.02.1996 с. Молодая Гвардия	11.01.1957	а. Карашилик с. Молодая Гвардия с. Чехово	из Силектинского с/о из Силектинского с/о изЧеховского с/о 13.11.1996			а.Карашилик с.Молодая Гвардия с. Чехово
8.	**Кишкенекольский с/о** Кзылтуский с/с с.Кишкенеколь	02.01.1963	п. Кзылту		п.Кишкенеколь 13.04.1997 с.Кишкенеколь 08.08.2003		с. Кишкенеколь
9.	**Коктерекский с/о** Новокрасновский с/с до 05.02.1996 а. Мортык	29.03.1972	с.Новокрасновское с.Карамырза а.Тоспа	в а. Коктерек 31.07.2006	а. Мортык 06.12.1999		а. Мортык с. Карамырза с. Коктерек
10.	**Кулыкольский с/о** Чапаевскийс/с с.Чапаево до27.06.2000 а. Кулыколь	05.08.1967	с. Чапаево с. Жаскайрат с. Каратал с. “5 декабря” с.“15-летие КазССР”	в Кайратский с/с в Кайратский с/с	с. Кулыколь 1998 а. Береке 19.04.2002		а. Кулыколь а. Береке а. Каратал
11.	**Озерный с/о** Озерный с/с до 05.02.1996 с. Озерное	30.07.1957	с. Озерное	в Амангельдинский с/о		13.11.1996	

12.	**Тельжанский с/о** а.Тельжан 01.03.2003 **Толбухинский с/о** Толбухинский с/с до 05.02.1996 с. Толбухинское	31.07.1956	с.Толбухинское с. Степное		а. Тельжан 01.03.2003 а.Кобенсай 16.05.2003		а. Тельжан а. Кобенсай

*) Согласно совместному решению Уалихановского районного маслихата и акима района от 31 июля 2006 г. аул Баянбай присоединен к аулу Аккудык.

Карта района Шал акына



РАЙОН ШАЛ АКЫНА

(До 1999 года Сергеевский район)

Социально-экономический паспорт

Дата образования – 3 сентября 1928 года

Административный центр – г. Сергеевка

Территория – 4,84 тыс. кв. км

Удельный вес территории в области – 4,9%

Сельские округа – 12

Населенные пункты - 45

Население – 27878

Число учебных заведений
- дошкольные – 1
- общеобразовательные школы – 45

Библиотеки – 41

Клубы - 17

Лечебно-профилактические учреждения – 14

Количество действующих юридических лиц – 208

Число предприятий малого бизнеса -- 76

Объем промышленной продукции – 631,2 млн. тенге

Число сельскохозяйственных предприятий – 66

Объем сельскохозяйственной продукции – 5,8 млрд. тенге

Поголовье скота
- крупный рогатый скот – 19,6 тыс.
- овцы и козы – 11,3 тыс.
- свиньи – 10,3 тыс.
- лошади – 6,1 тыс.

Посевная площадь – 202,3 тыс. га

Производство сельхозпродукции
- зерновые культуры – 259,5 тыс. т
- семена масличных культур – 3,9 тыс. т
- картофель – 20,7 тыс. т
- овощи – 10,7 тыс. т
- мясо в живом весе – 5,0 тыс. т
- молоко – 29,2 тыс. т
- яйцо – 8,2 млн. штук
- шерсть – 36 т

Район Шал акына
Центр – г. Сергеевка

Тонкерейский район **- до 21 мая 1940 г.** (Указ Президиума Верховного Совета Казахской ССР от 21 мая 1940 г. //*Сборник законов Казахской ССР и Указов Президиума Верховного Совета Казахской ССР. 1958. С. 128*).

Постановлением Президиума ВЦИК СССР от 3 сентября 1928 года образован Тонкерейский район с центром – культпункт у озера Майбалык в составе аулсоветов № 1-2, 4-10 Тонкерейской Казахской волости и трех аулсоветов Пресногорьковской волости. */1/*

Постановлением ЦИК и СНК Казахской АССР от 17 декабря 1930 года Тонкерейский и Рыковский районы объединены в один Тонкерейский район с центром в селе Марьевка. Из Рыковского района переданы сельсоветы: Белоградовский, Городецкий, Дмитриевский, Коноваловский, Крещенский, Кривощековский, Куприяновский, Мариинский, Песковский, Соколовский, Сергеевский, Семипольский, Черноозерский; из Пресногорьковского – Королевский, Рясский, Стретинский; из Ленинского – Андреевский, Владимировский, Николаевский, Спасский; из Пресновского – Троицкий; из Кызыласкерского – аулсоветы №№ 1-6. */5/*

Постановлением Президиума Каз. ЦИКа от 1 апреля 1932 года утвержден новый состав Тонкерейского района из следующих сельсоветов: Мариинский, Сергевский, Крещенский, Коноваловский, Городецкий, Николаевский, Спасский, Семипольский, Сретинский, Рясский, Дмитриевский, Аимжанский (аулсовет № 1), Майбалыкский (аулсовет № 2), Тастемирский (аулсовет № 3), Жаркенский (аулсовет № 4), Баянский (аулсовет № 5), Жапайский (аулсовет № 6), Ельтайский (аулсовет № 7), Балыбайский (аулсовет № 8). Центр – село Майбалык. */18/*

Постановлением Президиума Карагандинского облисполкома от 10 февраля 1935 года на основании постановления Президиума Каз.ЦИКа от 9 января 1935 года утвержден новый состав Тонкерейского района из следующих сельсоветов: Голощекинский, Городецкий, Дмитриевский, Есильский, Жалтырский, Исаевский, Кенесовский, Коноваловский, Крещенский, Марьевский, Нижне-Бурлукский, Семипольский, Сергеевский, Степной. Центр - село Марьевка. */29/*

Тонкерейский район включен в состав Северо-Казахстанской области 29 июля 1936 года. */85/*

Постановлением Президиума Северо-Казахстанского облисполкома от 14 августа 1938 года переименован Исаевский аулсовет в Ленинский аулсовет. */95/*

Октябрьский район – до 2 января 1963 г. (Указ Президиума Верховного Совета Казахской ССР от 2 января 1963 г. // Ведомости Верховного Совета СССР. 1963. № 271).

Указом Президиума Верховного Совета Казахской ССР от 21 мая 1940 года Тонкерейский район переименован в Октябрьский. */113/*

Указом Президиума Верховного Совета Казахской ССР от 14 июня 1950 года передан населенный пункт Дубровский с колхозом «Жыл-Кзыл» из Кенесовского сельсовета в Красный сельсовет Аиртауского района Кокчетавской области. */129/*

Указом Президиума Верховного Совета Казахской ССР от 3 мая 1952 года с. Ынтымак передано из Жалтырского сельсовета в состав Дмитриевского сельсовета. */132/*

Указом Президиума Верховного Совета Казахской ССР от 4 июня 1954 года образовано 7 поссоветов: в поселке центральной усадьбы Степного совхоза – Досский с включением в его административно-территориальное обслуживание совхоза «Интернациональный», Дзержинского совхоза – Аксуатский, Докучаевского совхоза – Северный, Тимирязевского совхоза – Целинный, Москворецкого совхоза – Москворецкий, совхоза им. Хрущева - Комсомольский и Октябрьского совхоза – Октябрьский. */142,144,146,148,149,151,152/*

Указом Президиума Верховного Совета Казахской ССР от 14 июля 1954 года упразднен Кенесский аулсовет с передачей населенных пунктов Баганаты – в состав Городецкого сельсовета, Кенес – в состав Нижнее-Бурлукского сельсовета, Садовка – в состав Степного сельсовета.

Переданы населенные пункты:

- Двойники Степного сельсовета – в состав Нижне-Бурлукского сельсовета;
- Шортай Нижне-Бурлукского сельсовета – в состав Ольгинского сельсовета;
- Неждановка Ольгинского сельсовета – в состав Тарангульского сельсовета;
- Байгель и Алатай Ленинского аулсовета – в состав Есильского аулсовета;
- Даулбай Есильского аулсовета - в состав Ленинского аулсовета. */175/*

Указом Президиума Верховного Совета Казахской ССР от 27 апреля 1956 года земельный участок Октябрьского госземфонда площадью 17848 гектаров передан в состав Пресновского района. */186/*

Указом Президиума Верховного Совета Казахской ССР от 27 декабря 1956 года образованы поссоветы на правах сельсоветов: в поселке центральной усадьбы Ишимского зернового совхоза с присвоением ему наименования – Ишимский поссовет; в поселке центральной усадьбы зернового совхоза «Заря» с присвоением ему наименования – Кривощековский поссовет. */202,203/*

Указом Президиума Верховного Совета Казахской ССР от 30 июля 1957 года объединены:

- Балуанский аулсовет и Семипольский сельсовет в один Семипольский сельсовет;
- Крещенский сельсовет и Октябрьский поссовет в один Октябрьский поссовет;
- Жалтырский аулсовет и Марьевский сельсовет в один Марьевский сельсовет;
- Городецкий и Коноваловский сельсоветы в один Коноваловский сельсовет;
- Дмитриевский сельсовет и Досский поссовет в один Досский поссовет;

упразднены:

- Есильский аулсовет с передачей населенных пунктов Алатай, Шокат, Байгель в Семипольский сельсовет, Саргамыс – в Приишимский поссовет Пресновского района;
- Ленинский аулсовет с передачей населенных пунктов Алкаагаш, Каратал, Козловка в Кривощековский поссовет, а. Бастау, Теренсай, Даулбай в Тарангульский сельсовет;
- Нижнее-Бурлукский сельсовет с передачей населенных пунктов Двойники в Степной сельсовет, Соколовка – в Кривощековский поссовет;

переданы:

- населенный пункт фермы № 2 Октябрьского поссовета - в Ишимский поссовет;
- населенные пункты Неждановка и Белоглинка Тарангульского сельсовета - в Ольгинский сельсовет;

переименованы:

- Степной сельсовет в Афанасьевский поссовет на правах сельсовета;

- Тарангульский сельсовет в Новопокровский поссовет на правах сельсовета;

преобразованы:

- Семипольский, Коноваловский, Марьевский сельсоветы в поссоветы на правах сельсоветов. */238/*

Указом Президиума Верховного Совета Казахской ССР от 30 октября 1957 года передан Северный поссовет на правах сельсовета в состав Пресновского района. */252[а]/*

Указом Президиума Верховного Совета Казахской ССР от 30 сентября 1958 года образован поссовет в поселке центральной усадьбы Интернационального совхоза на правах сельсовета с присвоением ему наименования – Интернациональный поссовет. */266/*

Указом Президиума Верховного Совета Казахской ССР от 30 сентября 1958 года упразднен Коноваловский поссовет с передачей населенных пунктов Коноваловка в Октябрьский поссовет, Баганаты в Марьевский поссовет, Городецкое в Интернациональный поссовет. */270/*

Указом Президиума Верховного Совета Казахской ССР от 14 января 1961 года населенные пункты Алатай, Байгель, Шокат переданы из Семипольского сельсовета в состав Марьевского сельсовета. */297/*

Решением Северо-Казахстанского облисполкома от 11 апреля 1962 года образован Сергеевский сельсовет с центром в селе Сергеевка с передачей населенных пунктов Сергеевка, Жалтыр, Чапаево, Баганаты, Аканбарак, Алатай, Байгель, Шокат из Марьевского сельсовета. */312/*

Решением Северо-Казахстанского облисполкома от 8 августа 1962 года образован Городецкий сельсовет с центром в селе Городецкое с передачей населенных пунктов Городецкое из Интернационального сельсовета, Коноваловка из Октябрьского сельсовета, Баганаты из Сергеевского сельсовета. */320/*

Решением Северо-Казахстанского облисполкома от 31 июля 1964 года переданы н.п. Жанажол, Жана-Талап, Кенес Сергеевского сельсовета в состав Теренсайского сельсовета. */351/*

Сергеевский район – до 14 декабря 1999 г. (Указ Президента Республики Казахстан от 14 декабря 1999 г. // ГАСКО. Ф. 669. Оп. 1. Д. 568. Л. 110).

Указом Президиума Верховного Совета Казахской ССР от 2 января 1963 года Октябрьский район переименован в Сергеевский с центром - село Сергеевка. */326/*

Указом Президиума Верховного Совета Казахской ССР от 2 января 1963 года передан Приишимский сельсовет из Приишимского района в состав Сергеевского района. */326/*

Решением Северо-Казахстанского облисполкома от 8 мая 1963 года образован Теренсайский аулсовет с центром на центральной усадьбе Теренсайского совхоза – аул Ленино с передачей населенных пунтов: Ленино, Коктерек из Новопокровского сельсовета; Каратал, Козловка из Кривощековского сельсовета. */330/*

Решением Северо-Казахстанского облисполкома от 3 ноября 1964 года село Белоглинка передано из Ольгинского сельсовета в состав Новопокровского сельсовета. */353/*

Решением Северо-Казахстанского облисполкома от 11 апреля 1968 года переименованы:

- Марьевский сельсовет в Сергеевский сельсовет в связи с переносом его центра в село Сергеевка;
- Сергеевский сельсовет в Марьевский сельсовет в связи с переносом его центра в 1 отделение Марьевского совхоза. */412,413/*

Указом Президиума Верховного Совета Казахской ССР от 21 мая 1969 года село Сергеевка отнесено к категории городов районного подчинения. */430/*

Решением Северо-Казахстанского облисполкома от 11 июня 1969 года Сергеевский сельсовет преобразован в горсовет. */433/*

Решением Северо-Казахстанского облисполкома от 10 июня 1970 года передано село Тельмановка из Ишимского сельсовета Тимирязевского района в состав Октябрьского сельсовета. */439/*

Указом Президиума Верховного Совета Казахской ССР от 2 июля 1970 года присвоены наименования двум сельсоветам, образованным на основании решения Северо-Казахстанского облисполкома от 10 июня 1970 года с центром в селе Ступинка – Ступинский с передачей в его состав населенных пунктов Ступинка из Семипольского сельсовета, Жалтыр из Марьевского сельсовета, Остаган из Приишимского сельсовета, с центром в селе Крещенка – Юбилейный с передачей в его состав населенных пунктов Крещенка, Куприяновка, Белоградовка из Октябрьского сельсовета. */440/*

Указом Президиума Верховного Совета Казахской ССР от 16 августа 1971 года присвоены наименования населенным пунктам:

- поселку центральной усадьбы Октябрьского лесхоза Кривощековского сельсовета – село Ровное;
- поселку центральной усадьбы совхоза «Октябрьский» Октябрьского сельсовета – село Октябрьское;
- поселку отделения № 2 совхоза «Октябрьский» Октябрьского сельсовета – село Тельманово;
- поселку Ждановского лесничества Новопокровского сельсовета – село Сарданниково; переименованы:
- Веренка (Свободный) Марьевского сельсовета – в село Чапаевское;
- Эльтынды Ступинского сельсовета – село Жалтыр;
- Каргалы Новопокровского сельсовета – в село Енбек;
- Бастау Теренсайского сельсовета – в село Ленино;
- Даумбай Теренсайского сельсовета – в село Мектеп;
- Теренсай Теренсайского сельсовета – в село Коктерек;
- Байгель Теренсайского сельсовета – в село Жанажол;
- Алатай Теренсайского сельсовета – в село Жанаталап. */453/*

Указом Президиума Верхоного Совета Казахской ССР от 7 июля 1972 года присвоено наименование сельсовету, образованному на основании решения Северо-Казахстанского облисполкома от 26 июня 1972 года с центром в селе Жанажол – Жанажолский с передачей в его состав населенных пунктов Жанажол, Кенес, Жанаталап Теренсайского сельсовета. */461/*

Указом Президиума Верховного Совета Казахской ССР от 5 августа 1975 года присвоено наименование сельсовету, образованному на основании решения Северо-Казахстанского облисполкома от 24 июля 1975 года с центром в селе Ольгинка – Ольгинский с передачей в его состав населенных пунктов Ольгинка из Ольгинского сельсовета, Двойники из Афанасьевского сельсовета, Соколовка из Кривощековско-

го сельсовета. Переименован Ольгинский сельсовет с центром в селе Сухорабовка в Сухорабовский. */477,478/*

Решением Северо-Казахстанского облисполкома от 31 марта 1977 года передан населенный пункт Баян Приишимского сельсовета в состав Архангельского сельсовета Джамбулского района. */490/*

Указом Президиума Верховного Совета Казахской ССР от 5 мая 1978 года передан населенный пункт Мектеп из Теренсайского сельсовета в состав Алма-Атинского сельсовета Ленинского района. */504/*

Решением Северо-Казахстанского облисполкома от 7 сентября 1979 года образован Енбекский сельсовет с центром в селе Енбек с передачей населенных пунктов Жанасу, Енбек, Аксу из Новопокровского сельсовета. */510/*

Указом Президиума Верховного Совета Казахской ССР от 24 сентября 1979 года присвоено наименование сельсовету, образованному на основании решения Северо-Казахстанского облисполкома от 7 сентября 1979 года с центром в селе Енбек – Енбекский с передачей в его состав населенных пунктов Жанасу, Енбек, Аксу из Новопокровского сельсовета. */511/*

Указом Президиума Верховного Совета Казахской ССР от 17 октября 1980 года передан Юбилейный сельсовет в Целинный район. */515/*

Решением Северо-Казахстанского облисполкома от 22 марта 1984 года исключены из учетных данных населенные пункты Сардонниково Новопокровского, Таласпай Приишимского, Карачек Теренсайского сельсоветов. */524/*

Решением Северо-Казахстанского облисполкома от 28 января 1988 года исключен из учетных данных населенный пункт Шортай Сухорабовского сельсовета. */534/*

Указом Президиума Верховного Совета Казахской ССР от 9 июля 1988 года из упраздненного Целинного района переданы Городецкий, Октябрьский, Юбилейный, Интернациональный сельсоветы. */535/*

Решением Северо-Казахстанского облисполкома от 23 июня 1989 года Енбекский сельсовет переименован в Жанасуский с центром в селе Жанасу. */537/*

Постановлением главы Северо-Казахстанской областной администрации от 12 января 1994 года образованы сельские округа в границах существующих сельсоветов Сергеевского района: Афанасьевский, Городецкий, Жанажолский, Жанасуский, Кривощековский, Марьевский, Новопокровский, Октябрьский, Ольгинский, Приишимский, Семипольский, Ступинский, Сухорабовский, Теренсайский, Юбилейный. */552/*

Постановлением главы Северо-Казахстанской областной администрации от 26 декабря 1994 года присвоено наименование «Коргантас» поселку головного сооружения Кокшетауского промышленного водопровода, расположенного на территории Ольгинского сельского округа. */554/*

Совместным решением 12-ой сессии Северо-Казахстанского областного маслихата и акима области от 12 февраля 1997 года упразднены: Жанасуский сельский округ с передачей его в административное подчинение Новопокровского сельского округа с центром в селе Новопокровка; Жанажолский сельский округ с передачей его в административное подчинение Ступинского сельского округа с центром в селе Ступинка; Марьевский и Теренсайский сельские округа с образованием на их базе Аютаского сельского округа с центром в городе Сергеевка; Ольгинский сельский округ с передачей села Соколовка в состав Кривощековского сельского округа, села

Двойники и Коргантас в состав Афанасьевского сельского округа, села Ольгинка в состав Сухорабовского сельского округа; переданы села Астаган Ступинского сельского округа в административное подчинение Семипольского сельского округа, Кенес Жанажолского сельского округа в административное подчинение Приишимского сельского округа. */558/*

Совместным решением 19-ой сессии Северо-Казахстанского областного маслихата и акима области от 16 ноября 1998 года исключен из учетных данных населенный пункт Известковое Кривощековского сельского округа. */572/*

Район Шал акына.

Указом Президента Республики Казахстан от 14 декабря 1999 года переименован Сергеевский район в район Шал акына. */582/*

Совместным решением Северо-Казахстанского областного маслихата и акима области от 12 октября 2001 года переименовано село Ленино Аютаского сельского округа в аул Ыскака Ыбраева. */596/*

Совместным решением Северо-Казахстанского областного маслихата и акима области (26-я сессия второго созыва) от 13 июня 2003 года преобразован Аютаский сельский округ с выделением из его состава города районного значения Сергеевка. Административный центр Аютаского сельского округа - село Каратал. */608/*

Совместным решением Северо-Казахстанского областного маслихата и акима области от 27 мая 2005 года образован Жанажолский сельский округ с центром в селе Жанажол путем выделения из территории Ступинского сельского округа сел Жанажол, Жанаталап и из Приишимского сельского округа села Кенес. */612/*

№ п/п	Наименование административно-территориальной единицы и её центр	Дата образования	Населенные пункты	Изменения состава	Переименования, изменения транскрипции	Дата ликвидации	Состав на 01.01.2007
1	2	3	4	5	6	7	8
1.	**Афанасьевский с/о** с. Афанасьевка Афанасьевский с/с до 12.01.1994	27.10.1924	с. Афанасьевка с. Двойники с. Коргантас с. Рясинка с. Садовка	из Ольгинского с/о 12.02.1997 из Ольгинского с/о 12.02.1997			с. Афанасьевка с. Двойники с. Коргантас с. Рясинка с. Садовка
2.	**Аютаский с/о** с. Каратал г. Сергеевка до 13.06.2003	12.02.1997	с. Аканбарак с. Каратал с. Коктерек с. Ленино г. Сергевка с. Чапаевское	из Марьевского с/о 12.02.1997 из Теренсайского с/о 12.02.1997 из Теренсайского с/о 12.02.1997 из Теренсайского с/о 12.02.1997 в самостоятельную административно-территориальную единицу13.06.2003 из Марьевского с/о 12.02.1997	в а. Ыскака Ыбраева 12.10.2001		с. Аканбарак с. Каратал с. Коктерек с. Чапаевское а. Ыскака Ыбраева
3.	**Городецкий с/о** с. Городецкое Городецкий с/с до 12.01.1994	08.08.1962	с. Городецкое с. Баганаты с. Коноваловка				с. Городецкое с. Баганаты с. Коноваловка

4.	**Жанасуский с/о** с. Жанасу Енбекский с/с до 23.06.1989 Жанасуский с/с до 12.01.1994 упразднен 12.02.1997	07.09.1979	с. Жанасу с. Аксу с. Енбек	в Новопокровский с/о 12.02.1997 в Новопокровский с/о 12.02.1997 в Новопокровский с/о 12.02.1997			
5.	**Жанажолский с/о** с. Жанажол Жанажольский с/с до 12.01.1994 упразднен 12.02.1997 вновь образован 27.05.2005	26.06.1972	с. Жанажол с. Жанаталап с. Кенес	в Ступинский с/о 12.02.1997 из Ступинского с/о 27.05.2005 в Ступинский с/о 12.02.1997 из Ступинского с/о 27.05.2005 в Приишимский с/о 12.02.1997 из Приишимского с/о 27.05.2005			с. Жанажол с. Жанаталап с. Кенес
6.	**Кривощековский с/о** с. Кривощеково Кривощековский с/с до 12.01.1994	12.12.1956	с. Кривощеково с. Алкаагаш с. Известковое с. Ровное с. Соколовка с. Социал	из Ольгинского с/о 12.02.1997		30.10.1998	с. Кривощеково с. Алкаагаш с. Ровное с. Соколовка с. Социал
7.	**Марьевский с/о** с. Аканбарак Марьевский с/с до 12.01.1994 упразднен 12.02.1997	30.07.1957	с. Аканбарак с. Чапаевское	в Аютаский с/о 12.02.1997 в Аютаский с/о 12.02.1997			

8.	**Новопокровский с/о** с. Новопокровка Новопокровский с/с до 12.01.1994	27.10.1924	с. Новопокровка с. Аксу с. Белоглинка с. Енбек с. Жанасу	из Жанасуского с/о 12.02.1997 из Жанасуского с/о 12.02.1997 из Жанасуского с/о 12.02.1997			с. Новопокровка с. Аксу с. Белоглинка с. Енбек с. Жанасу
9.	**Октябрьский с/о** с. Октябрьское Октябрьский с/с до 12.01.1994	04.06.1954	с. Октябрьское с. Куртай с. Тельманово				с. Октябрьское с. Куртай с. Тельманово
10.	**Ольгинский с/о** с. Ольгинка Ольгинский с/с до 12.01.1994 упразднен 12.02.1997	24.07.1975	с. Ольгинка с. Двойники с. Коргантас с. Соколовка	в Сухорабовский с/о 12.02.1997 в Афанасьевский с/о 12.02.1997 в Афанасьевский с/о 12.02.1997 в Кривощековский с/о12.02.1997			
11.	**Приишимский с/о** с. Повозочное Приишимский с/с до 12.01.1994	03.06.1952	с. Повозочное с. Бирлик с. Кенес с. Меней с. Ортаколь	 из Жанажолского с/о 12.02.1997 в Жанажолский с/о 27.05.2005			с. Повозочное с. Бирлик с. Меней с. Ортаколь

12.	**Семипольский с/о** с. Семиполка Семипольский с/с до 12.01.1994	07.10.1924	с. Семиполка с. Балуан с. Остаган	из Ступинского с/о 12.02.1997			с. Семиполка с. Балуан с. Остаган
13.	**Ступинский с/о** с. Ступинка Ступинский с/с до 12.01.1994	10.06.1970	с. Ступинка с. Жалтыр с. Жанажол с. Жанаталап с. Остаган	из Жанажолского с/о 12.02.1997 в Жанажолский с/о 27.05.2005 из Жанажолского с/о 12.02.1997 в Жанажолский с/о 27.05.2005 в Семипольский с/о 12.02.1997			с. Ступинка с. Жалтыр
14.	**Сухорабовский с/о** с. Сухорабовка Сухорабовский с/с до 12.01.1994	27.10.1924	с. Сухорабовка с. Неждановка с. Ольгинка	из Ольгинского с/о 12.02.1997			с. Сухорабовка с. Неждановка с. Ольгинка
15.	**Теренсайский с/о** с. Ленино Теренсайский а/с до 12.01.1994 упразднен 12.02.1997	08.05.1963	с. Ленино с. Каратал с. Коктерек	в Аютаский с/о 12.02.1997 в Аютаский с/о 12.02.1997 в Аютаский с/о 12.02.1997			
16.	**Юбилейный с/о** с. Крещенка Юбилейный с/с до 12.01.1994	10.06.1970	с. Крещенка с. Белоградовка с. Куприяновка				с. Крещенка с. Белоградовка с. Куприяновка

8.	**Новопокровский с/о** с. Новопокровка Новопокровский с/с до 12.01.1994	27.10.1924	с. Новопокровка с. Аксу с. Белоглинка с. Енбек с. Жанасу	из Жанасуского с/о 12.02.1997 из Жанасуского с/о 12.02.1997 из Жанасуского с/о 12.02.1997			с. Новопокровка с. Аксу с. Белоглинка с. Енбек с. Жанасу
9.	**Октябрьский с/о** с. Октябрьское Октябрьский с/с до 12.01.1994	04.06.1954	с. Октябрьское с. Куртай с. Тельманово				с. Октябрьское с. Куртай с. Тельманово
10.	**Ольгинский с/о** с. Ольгинка Ольгинский с/с до 12.01.1994 упразднен 12.02.1997	24.07.1975	с. Ольгинка с. Двойники с. Коргантас с. Соколовка	в Сухорабовский с/о 12.02.1997 в Афанасьевский с/о 12.02.1997 в Афанасьевский с/о 12.02.1997 в Кривощековский с/о12.02.1997			
11.	**Приишимский с/о** с. Повозочное Приишимский с/с до 12.01.1994	03.06.1952	с. Повозочное с. Бирлик с. Кенес с. Меней с. Ортаколь	из Жанажолского с/о 12.02.1997 в Жанажолский с/о 27.05.2005			с. Повозочное с. Бирлик с. Меней с. Ортаколь

12.	**Семипольский с/о** с. Семиполка Семипольский с/с до 12.01.1994	07.10.1924	с. Семиполка с. Балуан с. Остаган	из Ступинского с/о 12.02.1997			с. Семиполка с. Балуан с. Остаган
13.	**Ступинский с/о** с. Ступинка Ступинский с/с до 12.01.1994	10.06.1970	с. Ступинка с. Жалтыр с. Жанажол с. Жанаталап с. Остаган	из Жанажолского с/о 12.02.1997 в Жанажолский с/о 27.05.2005 из Жанажолского с/о 12.02.1997 в Жанажолский с/о 27.05.2005 в Семипольский с/о 12.02.1997			с. Ступинка с. Жалтыр
14.	**Сухорабовский с/о** с. Сухорабовка Сухорабовский с/с до 12.01.1994	27.10.1924	с. Сухорабовка с. Неждановка с. Ольгинка	из Ольгинского с/о 12.02.1997			с. Сухорабовка с. Неждановка с. Ольгинка
15.	**Теренсайский с/о** с. Ленино Теренсайский а/с до 12.01.1994 упразднен 12.02.1997	08.05.1963	с. Ленино с. Каратал с. Коктерек	в Аютаский с/о 12.02.1997 в Аютаский с/о 12.02.1997 в Аютаский с/о 12.02.1997			
16.	**Юбилейный с/о** с. Крещенка Юбилейный с/с до 12.01.1994	10.06.1970	с. Крещенка с. Белоградовка с. Куприяновка				с. Крещенка с. Белоградовка с. Куприяновка

Упраздненные, переименованные районы Северо-Казахстанской области и районы, переданные в другие области Казахстана

1. Арык-Балыкский район (с. Арык-Балык)

- Впервые район образован в составе Кзыл-Джарского (Петропавловского) округа согласно Постановлению ВЦИК СССР от 3 сентября 1928 года. */1/*
- Вошел в состав Северо-Казахстанской области при образовании её 29 июля 1936 года согласно Постановлению Президиума ВЦИК СССР от 29 июля 1936 года. */85/*
- Передан из состава Северо-Казахстанской области во вновь образованную Акмолинскую область согласно Указу Президиума Верховного Совета Казахской ССР от 14 октября 1939 года. */105/*
- Передан из состава Акмолинской области во вновь образованную Кокчетавскую область согласно Указу Президиума Верховного Совета Казахской ССР от 15 марта 1944 года. */122/*
- Упразднен согласно Указу Президента Республики Казахстан от 2 мая 1997 года № 3482. */506/*

  Территория района вошла в состав Айыртауского района, Кокшетауской (с 03.05.1997 – Северо-Казахстанской) области.

2. Атбасарский район (г. Атбасар)

- Вошел в состав Северо-Казахстанской области при образовании её 29 июля 1936 года согласно Постановлению Президиума ВЦИК СССР от 29 июля 1936 года. */85/*
- Передан из состава Северо-Казахстанской области во вновь образованную Акмолинскую область согласно Указу Президиума Верховного Совета Казахской ССР от 14 октября 1939 года. */105/*

3. Бейнеткорский район (с. Шолак-Дощан)*

- Впервые район образован в составе Кзыл-Джарского (Петропавловского) округа согласно Постановлению ВЦИК СССР от 3 сентября 1928 года. */1/*
- Вошел в состав Северо-Казахстанской области при образовании её 29 июля 1936 года согласно Постановлению Президиума ВЦИК СССР от 29 июля 1936 года. */85/*

* Согласно Указу Президиума Верховного Совета Казахской ССР от 23 мая 1941 года райцентр Советского района перенесён из селения Шолак-Дощан в селение Смирново, которое отнесено к категории рабочих посёлков с присвоением наименования р.п. Смирновский. */118/*

- Указом Президиума Верховного Совета Казахской ССР от 31 июля 1940 года Бейнеткорский район Северо-Казахстанской области переименован в Советский район. */115/*

  Указом Президента Республики Казахстан от 11 марта 1999 года Советский район Северо-Казахстанской области переименован в Аккайынский район. */571/*

Бишкульский район (с. Бишкуль)

- Образован в составе Северо-Казахстанской области согласно Указу Президиума Верховного Совета Казахской ССР от 2 января 1967 года. */393/*

- Указом Президента Республики Казахстан от 18 апреля 1997 года № 3461 Бишкульский район Северо-Казахстанской области переименован в Кызылжарский район. */555/*

5. Булаевский район (с. Булаево)

- Впервые район образован в составе Кзыл-Джарского (Петропавловского) округа согласно Постановлению ВЦИК СССР от 3 сентября 1928 года. */1/*
- Вошел в состав Северо-Казахстанской области при образовании её 29 июля 1936 года согласно Постановлению Президиума ВЦИК СССР от 29 июля 1936 года. */85/*
- Указом Президента Республики Казахстан от 23 ноября 2000 года Булаевский район Северо-Казахстанской области переименован в район Магжана Жумабаева. */588/*

6. Валихановский район (с. Авангард)*

- Образован в составе Кокчетавской области согласно Указу Президиума Верховного Совета Казахской ССР от 4 декабря 1970 года. */444/*
- Упразднен согласно Указу Президента Республики Казахстан от 2 мая 1997 года № 3482. */560/*

  Территория района вошла в состав Кзыл-Тусского района

* Указом Президиума Верховного Совета Казахской ССР от 29 марта 1971 года райцентр с. Авангард переименовано в с. Валиханово. */452/*

7. Возвышенский район (с. Возвышенка)

- Образован в составе Северо-Казахстанской области согласно Указу Президиума Верховного Совета Казахской ССР от 2 января 1967 года. */393/*
- Упразднен Указом Президента Республики Казахстан от 23 мая 1997 года № 3528. */563/*

  Территория района вошла в состав Булаевского района.

8. Джамбулский район (с. Благовещенка)**

- Образован в составе Северо-Казахстанской области согласно Указу Президиума Верховного Совета Казахской ССР от 4 декабря 1970 года. */444/*
- Указом Президента Республики Казахстан от 23 мая 1997 года № 3528 Жамбылский район укрупнён за счёт ликвидации Пресновского района. Укрупненный район получил название Жамбылский. Райцентром района стало с. Пресновка, бывший райцентр Пресновского района. */563/*

** Постановлением Президиума Верховного Совета Республики Казахстан от 4 мая 1993 года № 2189 изменена транскрипция в написании Жамбылский (Жамбыл) район. */539/*

9. Есильский район (с. Кийма)

- Вошел в состав Северо-Казахстанской области при образовании её 29 июля 1936 года согласно Постановлению Президиума ВЦИК СССР от 29 июля 1936 года. */1/*

- Передан из состава Северо-Казахстанской во вновь образованную Акмолинскую область согласно Указу Президиума Верховного Совета Казахской ССР от 14 октября 1939 года. */105/*

10. Железнодорожный район г. Петропавловска

- Образован в составе областного центра Северо-Казахстанской области г. Петропавловска согласно Указу Президиума Верховного Совета Казахской ССР от 21 октября 1943 года. */121/*
- Упразднён Указом Президиума Верховного Совета Казахской ССР от 7 июля 1948 года. */126/*

11. Зерендинский район (с. Зеренда)

- Впервые район образован в составе Карагандинской области (центр г. Петропавловск) согласно Постановлению ВЦИК СССР от 31 января 1935 года. */27/*
- Вошел в состав Северо-Казахстанской области при образовании её 29 июля 1936 года согласно Постановлению Президиума ВЦИК СССР от 29 июля 1936 года. */85/*
- Передан из состава Северо-Казахстанской области во вновь образованную Акмолинскую область согласно Указу Президиума Верховного Совета Казахской ССР от 14 октября 1939 года. */105/*
- Передан из состава Акмолинской области во вновь образованную Кокчетавскую область согласно Указу Президиума Верховного Совета Казахской ССР от 15 марта 1944 года. */122/*
- Вошел в состав Северо-Казахстанской области согласно Указу Президента Республики Казахстан от 3 мая 1997 года № 3483. */561/*
- Передан из состава Северо-Казахстанской области в Акмолинскую область согласно Указу Президента Республики Казахстан от 8 апреля 1999 года. */572/*

12. Казанский район (с. Казанка)

- Образован в составе Кокчетавской области Указом Президиума Верховного Совета Казахской ССР от 22 октября 1955 года. */182/*
- Упразднён согласно Указу Президиума Верховного Совета Казахской ССР от 2 января 1963 года. */325/*

13. Калининский район (с. Журавлёвка)

- Вошел в состав Северо-Казахстанской области при образовании её 29 июля 1936 года согласно Постановлению Президиума ВЦИК СССР от 29 июля 1936 года. */85/*
- Передан из состава Северо-Казахстанской во вновь образованную Акмолинскую область согласно Указу Президиума Верховного Совета Казахской ССР от 14 октября 1939 года. */105/*

14. Келлеровский район (с. Келлеровка)

- Вошел в состав Северо-Казахстанской области при образовании её 29 июля 1936 года согласно Постановлению Президиума ВЦИК СССР от 29 июля 1936 года. */85/*
- Передан из состава Северо-Казахстанской области во вновь образованную Кокчетавскую область согласно Указу Президиума Верховного Совета Казахской ССР от 15 марта 1944 года. */122/*

- Упразднен согласно Указу Президента Республики Казахстан от 2 мая 1997 года № 3482. */560/*
  Территория района вошла в состав Тайыншинского района Кокшетауской (с 03.05.1997 – Северо-Казахстанской) области.

15. Кзыл-Тусский район (с. Кзыл-Ту)*

- Впервые район образован в составе Кзыл-Джарского (Петропавловского) округа согласно Постановлению ВЦИК СССР от 3 сентября 1928 года. */1/*
- Вошел в состав Северо-Казахстанской области при образовании её 29 июля 1936 года согласно Постановлению Президиума ВЦИК СССР от 29 июля 1936 года. */85/*
- Передан из состава Северо-Казахстанской области во вновь образованную Кокчетавскую область согласно Указу Президиума Верховного Совета Казахской ССР от 15 марта 1944 года. */122/*
- Согласно Указу Президента Республики Казахстан от 2 мая 1997 года переименован в Уалихановский район. */560/*

* Административный центр района пос. Кзылту переименован в пос. Кишкенеколь согласно решению сессии областного маслихата и акима Кокшетауской области от 30 апреля 1997 года № 13/1/1. */558/*

16. Кокчетавский район (г. Кокчетав)

- Впервые район образован в составе Кзыл-Джарского (Петропавловского) округа согласно Постановлению ВЦИК СССР от 3 сентября 1928 года. */1/*
- Вошел в состав Северо-Казахстанской области при образовании её 29 июля 1936 года согласно Постановлению Президиума ВЦИК СССР от 29 июля 1936 года. */85/*
- Передан из состава Северо-Казахстанской области во вновь образованную Кокчетавскую область согласно Указу Президиума Верховного Совета Казахской ССР от 15 марта 1944 года. */122/*
- Упразднён согласно Указу Президента Республики Казахстан от 2 мая 1997 года № 3482. */560/*
  Территория района вошла в состав Зерендинского района Кокшетауской области (с 03.05.1997 – Северо-Казахстанской, с 08.04.1999 – вновь Кокшетауской области).

17. Красноармейский район (с. Ново-Сухотино)**

- Впервые район образован в составе Кзыл-Джарского (Петропавловского) округа согласно Постановлению ВЦИК СССР от 3 сентября 1928 года. */1/*
- Вошел в состав Северо-Казахстанской области при образовании её 29 июля 1936 года согласно Постановлению Президиума ВЦИК СССР от 29 июля 1936 года. */85/*

** Указом Президиума Верховного Совета Казахской ССР от 6 июля 1960 года центр Красноармейского района Кокчетавской области перенесен из села Ново-Сухотино в рабочий поселок Тайынша. */286/*

- Передан из состава Северо-Казахстанской области во вновь образованную Кокчетавскую область согласно Указу Президиума Верховного Совета Казахской ССР от 16 марта 1944 года. */122/*

10. Железнодорожный район г. Петропавловска

- Образован в составе областного центра Северо-Казахстанской области г. Петропавловска согласно Указу Президиума Верховного Совета Казахской ССР от 21 октября 1943 года. */121/*
- Упразднён Указом Президиума Верховного Совета Казахской ССР от 7 июля 1948 года. */126/*

11. Зерендинский район (с. Зеренда)

- Впервые район образован в составе Карагандинской области (центр г. Петропавловск) согласно Постановлению ВЦИК СССР от 31 января 1935 года. */27/*
- Вошел в состав Северо-Казахстанской области при образовании её 29 июля 1936 года согласно Постановлению Президиума ВЦИК СССР от 29 июля 1936 года. */85/*
- Передан из состава Северо-Казахстанской области во вновь образованную Акмолинскую область согласно Указу Президиума Верховного Совета Казахской ССР от 14 октября 1939 года. */105/*
- Передан из состава Акмолинской области во вновь образованную Кокчетавскую область согласно Указу Президиума Верховного Совета Казахской ССР от 15 марта 1944 года. */122/*
- Вошел в состав Северо-Казахстанской области согласно Указу Президента Республики Казахстан от 3 мая 1997 года № 3483. */561/*
- Передан из состава Северо-Казахстанской области в Акмолинскую область согласно Указу Президента Республики Казахстан от 8 апреля 1999 года. */572/*

12. Казанский район (с. Казанка)

- Образован в составе Кокчетавской области Указом Президиума Верховного Совета Казахской ССР от 22 октября 1955 года. */182/*
- Упразднён согласно Указу Президиума Верховного Совета Казахской ССР от 2 января 1963 года. */325/*

13. Калининский район (с. Журавлёвка)

- Вошел в состав Северо-Казахстанской области при образовании её 29 июля 1936 года согласно Постановлению Президиума ВЦИК СССР от 29 июля 1936 года. */85/*
- Передан из состава Северо-Казахстанской во вновь образованную Акмолинскую область согласно Указу Президиума Верховного Совета Казахской ССР от 14 октября 1939 года. */105/*

14. Келлеровский район (с. Келлеровка)

- Вошел в состав Северо-Казахстанской области при образовании её 29 июля 1936 года согласно Постановлению Президиума ВЦИК СССР от 29 июля 1936 года. */85/*
- Передан из состава Северо-Казахстанской области во вновь образованную Кокчетавскую область согласно Указу Президиума Верховного Совета Казахской ССР от 15 марта 1944 года. */122/*

- Упразднен согласно Указу Президента Республики Казахстан от 2 мая 1997 года № 3482. */560/*
  Территория района вошла в состав Тайыншинского района Кокшетауской (с 03.05.1997 – Северо-Казахстанской) области.

15. Кзыл-Тусский район (с. Кзыл-Ту)*

- Впервые район образован в составе Кзыл-Джарского (Петропавловского) округа согласно Постановлению ВЦИК СССР от 3 сентября 1928 года. */1/*
- Вошел в состав Северо-Казахстанской области при образовании её 29 июля 1936 года согласно Постановлению Президиума ВЦИК СССР от 29 июля 1936 года. */85/*
- Передан из состава Северо-Казахстанской области во вновь образованную Кокчетавскую область согласно Указу Президиума Верховного Совета Казахской ССР от 15 марта 1944 года. */122/*
- Согласно Указу Президента Республики Казахстан от 2 мая 1997 года переименован в Уалихановский район. */560/*

* Административный центр района пос. Кзылту переименован в пос. Кишкенеколь согласно решению сессии областного маслихата и акима Кокшетауской области от 30 апреля 1997 года № 13/1/1. */558/*

16. Кокчетавский район (г. Кокчетав)

- Впервые район образован в составе Кзыл-Джарского (Петропавловского) округа согласно Постановлению ВЦИК СССР от 3 сентября 1928 года. */1/*
- Вошел в состав Северо-Казахстанской области при образовании её 29 июля 1936 года согласно Постановлению Президиума ВЦИК СССР от 29 июля 1936 года. */85/*
- Передан из состава Северо-Казахстанской области во вновь образованную Кокчетавскую область согласно Указу Президиума Верховного Совета Казахской ССР от 15 марта 1944 года. */122/*
- Упразднён согласно Указу Президента Республики Казахстан от 2 мая 1997 года № 3482. */560/*
  Территория района вошла в состав Зерендинского района Кокшетауской области (с 03.05.1997 – Северо-Казахстанской, с 08.04.1999 – вновь Кокшетауской области).

17. Красноармейский район (с. Ново-Сухотино)**

- Впервые район образован в составе Кзыл-Джарского (Петропавловского) округа согласно Постановлению ВЦИК СССР от 3 сентября 1928 года. */1/*
- Вошел в состав Северо-Казахстанской области при образовании её 29 июля 1936 года согласно Постановлению Президиума ВЦИК СССР от 29 июля 1936 года. */85/*

** Указом Президиума Верховного Совета Казахской ССР от 6 июля 1960 года центр Красноармейского района Кокчетавской области перенесен из села Ново-Сухотино в рабочий поселок Тайынча. */286/*

- Передан из состава Северо-Казахстанской области во вновь образованную Кокчетавскую область согласно Указу Президиума Верховного Совета Казахской ССР от 16 марта 1944 года. */122/*

- Согласно Указу Президента Республики Казахстан от 2 мая 1997 года № 3482 переименован в Тайыншинский район. С 3 мая 1997 года – Северо-Казахстанской области. Административный центр района г. Красноармейск переименован в г. Тайынша. */560/*

18. Кировский район г. Петропавловска

- Образован в составе областного центра Северо-Казахстанской области г. Петропавловска согласно Указу Президиума Верховного Совета Казахской ССР от 25 декабря 1973 года. */474/*
- Указом Президиума Верховного Совета Казахской ССР от 9 июня 1988 года Кировский район г. Петропавловска упразднен. */535/*

19. Конюховский район (с. Конюхово)*

- Образован в составе Северо-Казахстанской области согласно Указу Президиума Верховного Совета Казахской ССР от 8 мая 1944 года. */123/*
- Упразднен Указом Президиума Верховного Совета Казахской ССР от 2 января 1963 года. */326/*

* Согласно Указу Президиума Верховного Совета Казахской ССР от 3 апреля 1952 года центр Конюховского района перенесён из с. Конюхово в с. Кара-Куга. */131/*

20. Куйбышевский район (пос. Куйбышевский)**

- Образован в составе Кокчетавской области Указом Президиума Верховного Совета Казахской ССР от 28 мая 1969 года. */432/*
- Указом Президента республики Казахстан от 2 мая 1997 года № 3482 Куйбышевский район Кокшетауской области переименован в Целинный район Кокшетауской (с 03.05.1997 – Северо-Казахстанской) области. */560/*
- Указом Президента Республики Казахстан от 11 июня 2002 года № 890 Целинный район Северо-Казахстанской области переименован в район имени Габита Мусрепова. */593/*

** До образования района пос. Куйбышевский именовался пос. Трудовой. */432/*

21. Куйбышевский район г. Петропавловска

- Образован в составе областного центра Северо-Казахстанской области г. Петропавловска согласно Указу Президиума Верховного Совета Казахской ССР от 25 декабря 1973 года. */474/*
- Указом Президиума Верховного Совета Казахской ССР от 9 июня 1988 года Куйбышевский район г. Петропавловска упразднен. */535/*

22. Ленинградский район (ц.у. совхоза «Ленинградский»)

- Образован в составе Кокчетавской области Указом Президиума Верховного Совета Казахской ССР от 22 октября 1955 года. */182/*

- Упразднён согласно Указу Президента Республики Казахстан от 2 мая 1997 года № 3482. */560/*
  Территория района вошла в состав Акжарского района Кокшетауской (с 03.05.1997-Северо-Казахстанской) области

23. Ленинский район (с. Явленка)

- Впервые район образован в составе Кзыл-Джарского (Петропавловского) округа согласно Постановлению ВЦИК СССР от 3 сентября 1928 года. */1/*
- Вошел в состав Северо-Казахстанской области при образовании её 29 июля 1936 года. */85/*
- Указом Президента Республики Казахстан от 18 апреля 1997 года № 3461 Ленинский район Северо-Казахстанской области переименован в Есильский район. */555/*

24. Ленинский район (п. Талшик)

- Образован в составе Кокчетавской области согласно Указу Президиума Верховного Совета Казахской ССР от 25 декабря 1973 года. */474/*
- Согласно Указу Президента Республики Казахстан от 2 мая 1997 года № 3482 переименован в Акжарский район Кокшетауской (с 03.05.1997 – Северо-Казахстанской) области. */560/*

25. Макинский район (с. Вознесенка)

- Вошел в состав Северо-Казахстанской области при образовании её 29 июля 1936 года согласно Постановлению президиума ВЦИК СССР от 29 июля 1936 года. */85/*
- Передан из состава Северо-Казахстанской области во вновь образованную Акмолинскую область согласно Указу Президиума Верховного Совета Казахской ССР от 14 октября 1939 года. */105/*

26. Молотовский район (с. Балкашино)

- Вошел в состав Северо-Казахстанской области при образовании её 29 июля 1936 года согласно Постановлению Президиума ВЦИК СССР от 29 июля 1936 года. */85/*
- Передан из состава Северо-Казахстанской области во вновь образованную Акмолинскую область согласно Указу Президиума Верховного Совета Казахской ССР от 14 октября 1939 года. */105/*

27. Московский район (с. Корнеевка)

- Образован в составе Северо-Казахстанской области согласно Указу Президиума Верховного Совета Казахской ССР от 10 марта 1972 года. */458/*
- Упразднен Указом Президента Республики Казахстан от 18 апреля 1997 года № 3461. */555/*
  Территория вошла в состав Ленинского (с. Явленка) района Северо-Казахстанской области

28. Петропавловский район (г. Петропавловск)

- Образован вновь* согласно Указу Президиума Верховного Совета Казахской ССР от 19 марта 1942 года. */120/*
- Упразднён Указом Президиума Верховного Совета Казахской ССР от 14 сентября 1957 года. */246/*

* Впервые Петропавловский район был образован в качестве укрупненного района согласно Постановлению ВЦИК и СНК Казахской ССР от 17 декабря 1930 года. Упразднен Постановлением Президиума Каз. ЦИК от 1-2 февраля 1932 года.

29. Полудинский район (с. Полудино)

- Вошел в состав Северо-Казахстанской области при образовании её 29 июля 1936 года согласно Постановлению Президиума ВЦИК СССР от 29 июля 1936 года. */85/*
- Упразднен согласно Указу Президиума Верховного Совета Казахской ССР от 2 января 1963 года. */326/*

30. Пресновский район (с. Пресновка)

- Впервые район образован в составе Кзыл-Джарского (Петропавловского) округа согласно Постановлению ВЦИК СССР от 3 сентября 1928 года. */1/*
- Вошел в состав Северо-Казахстанской области при образовании её 29 июля 1936 года согласно Постановлению Президиума ВЦИК СССР от 29 июля 1936 года. */85/*
- Упразднен Постановлением Правительства Республики Казахстан от 23 мая 1997 года № 865. */563/*

  Территория района вошла в состав Жамбылского района (центр с. Пресновка).

31. Пресногорьковский район (с. Пресногорьковка)

- Образован в составе Северо-Казахстанской (Карагандинской) области 29 июля 1936 года. Одновременно передан в состав Кустанайской области. */85,87/*

32. Приишимский район (с. Боголюбово)

- Впервые район образован в составе Карагандинской области (центр г. Петропавловск) согласно Постановлению ВЦИК СССР от 31 января 1935 года. */27/*
- Вошел в состав Северо-Казахстанской области при образовании её 29 июля 1936 года согласно Постановлению Президиума ВЦИК СССР от 29 июля 1936 года. */85/*
- Упразднен согласно Указу Президиума Верховного Совета Казахской ССР от 2 января 1963 года. */326/*

  Территория района вошла в состав Советского и Мамлютского районов Северо-Казахстанской области.

33. Промышленный район г. Петропавловска

- Образован в составе областного центра Северо-Казахстанской области г. Петропавловска согласно Указу Президиума Верховного Совета Казахской ССР от 21 октября 1943 года. */121/*
- Упразднен Указом Президиума Верховного Совета Казахской ССР от 7 июля 1948 года. */126/*

34. Рузаевский район (с. Рузаевка)

- Впервые район образован в составе Кзыл-Джарского (Петропавловского) округа согласно Постановлению ВЦИК СССР от 3 сентября 1928 года. */1/*
- Вошел в состав Северо-Казахстанской области при образовании её 29 июля 1936 года согласно Постановлению Президиума ВЦИК СССР от 29 июля 1936 года. */85/*

- Передан из состава Северо- Казахстанской о
образованную Кокчетавскую область согласно Указу Прези
Совета Казахской ССР от 16 марта 1944 года. */122/*
- Упразднён согласно Указу Президента Республики Казахстан
№ 3482. */560/*
Территория вошла в состав Целинного района Кокшетауской
веро-Казахстанской) области.

35. Соколовский район (с. Соколовка)

- Создан и вошел в состав Северо-Казахстанской области при
июля 1936 года. */86/*
- Упразднен Указом Президиума Верховного Совета Казахско
1963 года. */326/*
- Вновь образован согласно Указу Президиума Верховного Сов
от 31 декабря 1964 года. */355/*
- Упразднен согласно Указу Президента Республики Казахстан
года № 3461. */555/*
Территория района вошла в состав Кызылжарского района Сев
области.

36. Сталинский район (с. Алексеевка)

- Вошел в состав Северо-Казахстанской области при образо
1936 года согласно Постановлению Президиума ВЦИК ССС
года. */85/*
- Передан из состава Северо-Казахстанской области во вновь об
линскую область согласно Указу Президиума Верховного Сов
от 14 октября 1939 года. */105/*

37. Тонкерейский район (к.п. у озера Майбалык)

- Впервые район образован в составе Кзыл-Джарского (Петроп
согласно Постановлению ВЦИК СССР от 3 сентября 1928 года
- Вошел в состав Северо-Казахстанской области при образо
1936 года согласно Постановлению Президиума ВЦИК ССС
года. */85/*
- Указом Президиума Верховного Совета Казахской ССР от 2
керейский район Северо-Казахстанской области переимен
район. */113/*
- Указом Президиума Верховного Совета Казахской ССР о
Октябрьский район Северо-Казахстанской области перенм
район. */326/*
- Указом Президента Республики Казахстан от 14 декабря 1
евский район Северо-Казахстанской области переименова
/577/

38. Целинный район (ст. Аксуат)

- Образован в составе Северо-Казахстанской области согласно Указу Президиума Верховного Совета Казахской ССР от 17 октября 1980 года. */512/*
- Упразднён Указом Президиума Верховного Совета Казахской ССР от 9 июля 1988 года. */529[г]/*

  Территория вошла в состав Сергеевского и Тимирязевского районов Северо-Казахстанской области.

39. Центральный район г. Петропавловска

- Образован в составе областного центра Северо-Казахстанской области г. Петропавловска согласно Указу Президиума Верховного Совета Казахской ССР от 21 октября 1943 года. */121/*
- Упразднен Указом Президиума Верховного Совета Казахской ССР от 7 июля 1948 года. */126/*

40. Чистопольский район (с. Чистополье)

- Образован в составе Кокчетавской области Указом Президиума Верховного Совета Казахской ССР от 22 октября 1955 года. */182/*
- Упразднен согласно Указу Президента Республики Казахстан от 2 мая 1997 года № 3482. */560/*

  Территория вошла в состав Целинного района Кокшетауской (с 03.05.1997 – Северо-Казахстанской) области.

41. Чкаловский район (с. Чкалово)

- Образован в составе Северо-Казахстанской области Указом Президиума Верховного Совета Казахской ССР от 16 октября 1939 года. */106/*
- Передан из состава Северо-Казахстанской области во вновь образованную Кокчетавскую область согласно Указу Президиума Верховного Совета Казахской ССР от 15 марта 1944 года. */122/*
- Упразднен согласно Указу Президента Республики Казахстан от 2 мая 1997 года № 3482. */560/*

  Территория вошла в состав Красноармейского района Кокчетавской (с 03.05.1997 – Северо-Казахстанской) области.

42. Щучинский район (с. Щучье)

- Впервые район образован в составе Кзыл-Джарского (Петропавловского) округа согласно Постановлению ВЦИК СССР от 3 сентября 1928 года. */1/*
- Вошел в состав Северо-Казахстанской области при образовании её 29 июля 1936 года согласно Постановлению Президиума ВЦИК СССР от 29 июля 1936 года. */85/*
- Передан из состава Северо-Казахстанской области во вновь образованную Акмолинскую область согласно Указу Президиума Верховного Совета Казахской ССР от 14 октября 1939 года. */105/*
- Передан из состава Акмолинской области во вновь образованную Кокчетавскую область согласно Указу Президиума Верховного Совета Казахской ССР от 15 марта 1944 года. */122/*

- Вошел в состав Северо- Казахстанской области согласно Указу Президента Республики Казахстан от 3 мая 1997 года № 3483 в связи с ликвидацией Кокшетауской области. */561/*
- Передан из состава Северо-Казахстанской области в Акмолинскую область (г. Кокшетау) согласно Указу Президента Республики Казахстан от 8 апреля 1999 года. */572/*

43. Энбекшильдерский район (с. Казгородок*)**

- Впервые район образован в составе Кзыл-Джарского (Петропавловского) округа согласно Постановлению ВЦИК СССР от 3 сентября 1928 года. */1/*
- Вошел в состав Северо-Казахстанской области при образовании её 29 июля 1936 года. */85/*
- Передан из состава Северо-Казахстанской области во вновь образованную Акмолинскую область согласно Указу Президиума Верховного Совета Казахской ССР от 14 октября 1939 года. */105/*
- Передан из состава Акмолинской области во вновь образованную Кокчетавскую область согласно Указу Президиума Верховного Совета Казахской ССР от 15 марта 1944 года. */122/*
- Вошел в состав Северо-Казахстанской области согласно Указу Президента Республики Казахстан от 3 мая 1997 года № 3483 в связи с ликвидацией Кокшетауской области. */561/*
- Передан из состава Северо-Казахстанской области в Акмолинскую область (г. Кокшетау) согласно Указу Президента Республики Казахстан от 8 апреля 1999 года. */572/*

* Указом Президиума Верховного Совета Казахской ССР от 3 июня 1955 года районный центр перенесён из с. Казгородок в г. Степняк. */179/*

** Решением сессии областного маслихата и акима Кокшетауской области от 30 апреля 1997 года, № 13/4/1 изменена транскрипция в написании названия района – вместо «Энбекшильдерский» - «Енбекшильдерский». */556/*

Перечень основных директивных документов по административно-территориальному делению Северо-Казахстанской области

1928 г.

1. ***17 января 1928 г.*** Об образовании Петропавловского (Кзыл-Джарского) округа из волостей Петропавловского, части Атбасарского и Кокчетавского уездов Акмолинской губернии в составе 21 района. Проект утвержден 2-й сессией ЦИК Каз.АССР 6 созыва. Утверждено ВЦИК 3 сентября 1928 г. (Ликвидация волостного деления и введение районного). (Справочник по административно-территориальному делению Казахстана (август 1920 г. – декабрь 1936 г.). А. –А. 1959. С. 127, 179, 198-199.).

2. ***10 мая 1928 г.*** О переименовании Кзыл-Джарского округа в Петропавловский. Постановление ЦИК Каз. АССР. (ЦГА РК. Ф. 5. Оп. 9. Д. 145-а. Л. 23.).

1930 г.

3. ***23 июля 1930 г.*** О ликвидации Петропавловского округа. (Вновь созданные укрупненные районы подчинялись республиканскому центру). Постановление ВЦИК. (Справочник по административно-территориальному делению Казахстана (август 1920 г. – декабрь 1936 г.). А.-А. С. 212-215.).

4. ***30 ноября 1930 г.*** О утверждении районного административно-территориального деления Каз. АССР. Постановление ВЦИК. (Справочник по административно-территориальному делению Казахстана (август 1920 г. – декабрь 1936 г.). А. – А. 1959. С. 251.).

5. ***17 декабря 1930 г.*** О новом районировании на территории Петропавловского округа. Постановление ЦИК и СНК Каз. АССР. (Справочник изменений административно-территориального деления Северной части Казахстана (1920-1953 гг.). С. 76-81. Северо-Казахстанская область. Административно-территориальное деление на 1 апреля 1973 года. Петропавловск. 1973. С. 100, 105, 114, 118, 122, 129, 131, 136.).

1931 г.

6. ***20 марта 1931 г.*** О переименовании Карагандинского района в Тельманский с центром Спасский завод. Постановление ЦИК Каз.АССР. (ЦГА РК. Ф. 5. Оп. 12. Д. 17. Л. 13.).

7. ***22 мая 1931 г.*** Об утверждении центров районов:
Октябрьского – с. Коктал
Тельманского – с. Токаревское
Энбекшильдерского – п. Казгородок
Постановление ЦИК Каз. АССР. (Справочник по административно-территориальному делению Казахстана (август 1920 г. – декабрь 1936 г.). А. – А. 1959. С. 216.).

8. ***3 июля 1931 г.*** О переименовании аулсовета № 8, принятого из Бейнеткорского района в Первомайский аулсовет. Постановление Президиума Булаевского райисполкома. (Северо-Казахстанская область. Административно-территориальное деление на 1 апреля 1973 года. Петропавловск. 1973. С. 100.).

9. ***1 августа 1931 г.*** Об упразднении Александровского сельсовета. Постановление Президиума Булаевского райисполкома. (Северо-Казахстанская область. Административно-территориальное деление на 1 апреля 1973г. Петропавловск. 1973. С. 100.).

10. ***11 сентября 1931 г.*** Об изменении административно-территориального деления Булаевского, Ленинского, Советского и Тонкерейского районов. (Передача сельсоветов). Постановление Президиума Каз. ЦИКа. (Северо-Казахстанская область. Административно-территориальное деление на 1 апреля 1973 года. Петропавловск. 1973. С. 100, 106, 122.).

1932 г.

11. ***11 января 1932 г.*** О перенесении центра Ленинского района из с. Явленского в с. Мамлютку.
О перенесении центра Бейнеткорского района из с. Шолак-Дощан на ст. Киялы.
О ликвидации Петропавловского района. Постановление ЦИК Каз. АССР. (Справочник по административно-территориальному делению Казахстана (август 1920 г. – декабрь 1936 г.). А. – А. 1959. С. 217, 251.).

12. ***1-2 февраля 1932 г.*** Об образовании Мамлютского района из части Петропавловского района. Постановление ЦИК Каз. АССР. (Справочник по административно-территориальному делению Казахстана (август 1920 г. – декабрь 1936 г.). А. – А. 1959. С. 217.).

13. ***1 февраля 1932 г.*** Об упразднении Петропавловского района. (Передача сельсоветов). Постановление Президиума Каз. ЦИКа. (Северо-Казахстанская область. Административно-территориальное деление на 1 апреля 1973 года. Петропавловск. 1973. С. 131.).

14. ***20 февраля 1932 г.*** Об образовании шести областей на территории Казахской АССР. Постановление ЦИК Каз. АССР. (Справочник по административно-территориальному делению Казахстана (август 1920 г. – декабрь 1936 г.). А.-А. 1959. С. 212-217.).

15. ***27-28 февраля 1932 г.*** Об утверждении нового низового районирования Бейнеткорского и Ленинского районов (Передача сельсоветов).
О передаче из подчинения Петропавловского горсовета в Мамлютский район Бишкульского, Кривоозерского и Новопавловского сельсоветов. Постановление Президиума Каз. ЦИКа. (Северо-Казахстанская область. Административно-территориальное деление на 1 апреля 1973 года. Петропавловск. 1973. С. 106, 110, 122.).

16. ***2 марта 1932 г.*** О передаче в состав Булаевского района из Иссилькульского района Западно-Сибирского края сельсоветов: Барского (Октябрьского), Березняковского, Заросло, Камышловского, Куломзинского, Суворовского, а в состав Иссилькульского района – Первотаровского сельсовета. Постановление ВЦИК. (Северо-Казахстанская область. Административно-территориальное деление на 1 апреля 1973 года. Петропавловск. 1973. С. 101.).

17. ***10 марта 1932 г.*** Об образовании Карагандинской области с центром в г. Петропавловске. Постановление ВЦИК. (ЦГА РК. Ф. 350. Оп. 1. Д. 123. Лл. 21-25. Справочник по административно-территориальному делению Казахстана (август 1920 г. – декабрь 1936 г.). А.-А. 1959. С. 230.).

18. ***1 апреля 1932 г.*** Об утверждении нового низового районирования Булаевского и Тонкерейского районов. (Передача сельсоветов). Постановление Президиума Каз. ЦИКа. (Северо-Казахстанская область. Административно-территориальное деление на 1 апреля 1973 года. Петропавловск. 1973. С. 101, 118.).

19. ***1932 г.*** Образован г. Тайынша. (Северо-Казахстанская область. Энциклопедия. А.-А. 2004. С. 525.).

1933 г.

20. ***22 февраля 1933 г.*** О передаче Четского района Алма-Атинской области в состав Карагандинской области. Постановление ЦИК Каз.АССР. (ЦГА РК. Ф. 5. Оп. 14. Д. 157. Л. 10^{об}.).

21. ***22 февраля 1933 г.*** О передаче Сары-Суйского района Карагандинской области в состав Южно-Казахстанской области. Постановление ЦИК Каз.АССР. (ЦГА РК. Ф. 5. Оп. 14. Д. 157. Л. 10^{об}.).

1934 г.

22. ***9 июня 1934 г.*** Об образовании Красноармейского района Карагандинской области из части Кокчетавского района с центром в с. Ново-Сухотино. Постановление ЦИК Каз. АССР. (ЦГА РК. Ф. 5. Оп. 14. Д. 128. Л. 14.).

23. ***20 июля 1934 г.*** О передаче Жана-Аркинского района Карагандинской области в Каркаралинский округ. Постановление ВЦИК. (Справочник по административно-территориальному делению Казахстана (август 1920 г. – декабрь 1936 г.). А.-А. 1959. С. 231.).

24. ***2 августа 1934 г.*** О перенесении центра Нуринского района Карагандинской области из п. Казгородок в с. Киевку. Постановление ЦИК Каз. АССР. (Справочник по административно-территориальному делению Казахстана (август 1920 г. – декабрь 1936 г.). А.-А. 1959. С. 231.).

25. ***10 октября 1934 г.*** Об организации поссовета на ж.д.транспорте. Постановление Президиума Петропавловского горсовета. (ГАСКО. Ф. 30. Оп. 1. Д. 78. Л. 252.).

26. ***26 октября 1934 г.*** Об образовании поссоветов в Бейнеткорском, Булаевском и Ленинском районах. Решение Карагандинского облисполкома. (Северо-Казахстанская область. Административно-территориальное деление на 1 апреля 1973 года. Петропавловск. 1973. С. 101, 106, 122.).

1935 г.

27. ***31 января 1935 г.*** О новом административно-территориальном делении Казахстана. (Образование новых районов). Постановление ВЦИК. (Справочник по административно-территориальному делению Казахстана (август 1920 г. – декабрь 1936 г.). А.-А. 1959. С. 253).

28. ***10 февраля 1935 г.*** Об утверждении центров районов Карагандинской области:

Арык-Балыкского – с. Арык-Балык
Бейнеткорского – с. Шолак-Дощан
Есильского – с. Кийма
Кзыл-Туского – с. Кзыл-Ту
Кокчетавского – с. Кокшетау
Кургальджинского – п. Казгородок
Эркеншиликского – с. Благодатное.

Постановление ЦИК Каз. АССР. (Справочник по административно-территориальному делению Казахстана (август 1920 г. – декабрь 1936 г.). А.-А. 1959. С. 231.).

29. ***10 февраля 1935 г.*** Об утверждении нового административно-территориального деления области в составе Акмолинского, Айртауского, Арык-Балыкского, Атбасарского, Бейнеткорского, Булаевского, Вишневского, Есильского, Зерендинского, Калининского, Карагандинского, Кзыл-Туского, Кокшетауского, Красноармейского, Кургальджинского, Ленинского, Макинского, Мамлютского, Молотовского, Нуринского, Петропавловского, Пресновского, Пресногорьковского, Приишимского, Полудинского, Рузаевского, Сталинского, Тельманского, Тонкерейского, Щучинского, Энбекшильдерского, Эркеншиликского районов с центром в г. Петропавловске. Постановление Президиума Карагандинского облисполкома.(ГАСКО. Ф. 1189. Оп. 1. Д. 167. Лл. 17-25.).

30. ***10 февраля 1935 г.*** О передаче аулсоветов № 13, № 20, Александровского, Вишневского, Волгодонского, Вячеславского, Михайловского, Николаевского, Ново-Владимировского, Ново-Георгиевского, Ольгинского, Сарыобинского, Харьковского сельсоветов из Акмолинского района в Вишневский район. Постановление Президиума Карагандинского облисполкома. (ГАСКО. Ф. 1189. Оп. 1. Д. 167. Лл. 17, 19.).

31. ***10 февраля 1935 г.*** О передаче аула № 3, Бирликского и Сулыкольского сельсоветов из Акмолинского района в Кургальджинский район. Постановление Президиума Карагандинского облисполкома. (ГАСКО. Ф. 1189. Оп. 1. Д. 167. Лл. 17, 21.).

32. ***10 февраля 1935 г.*** Об утверждении нового административно-территориального деления Акмолинского района в составе аулсоветов № 1, № 2, № 4, № 5, № 6, № 10, № 12, Воздвиженского, Елизаветградского, Елизаветинского, Красноярского, Максимовского, Мирзояновского, Приречного, Рождественского, Романовского, Семеновского, Софиевского, Челкарского сельсоветов с центром в г. Акмолинске. Постановление Президиума Карагандинского облисполкома. (ГАСКО. Ф. 1189. Оп. 1. Д. 167. Л. 17.).

33. ***10 февраля 1935 г.*** О передаче Златогорского сельсовета из Айртауского района в Арык-Балыкский район, о передаче Баратайского сельсовета из Айртауского района в Кокшетауский район. Постановление Президиума Карагандинского облисполкома. (ГАСКО. Ф. 1189. Оп. 1. Д. 167. Лл. 17, 21.).

34. ***10 февраля 1935 г.*** О передаче Ивано-Павловского, Ивано-Петровского, Тунгуюкского сельсоветов из Айртауского района в Ленинский район. Постановление Президиума Карагандинского облисполкома. (ГАСКО. Ф. 1189. Оп. 1. Д. 167. Лл. 17, 21.).

35. ***10 февраля 1935 г.*** О передаче Приишимского, Рузаевского совхозного, Ункуркульского сельсоветов из Айртауского района в Рузаевский район. Постановление Президиума Карагандинского облисполкома. (ГАСКО. Ф. 1189. Оп. 1. Д. 167. Лл. 17, 40.).

36. ***10 февраля 1935 г.*** О передаче Голощёкинского, Есильского, Исаевского, Кенесского, Нижнее-Бурлукского, Степного сельсоветов из Айртауского района в Тонкерейский район. Постановление Президиума Карагандинского облисполкома. (ГАСКО. Ф. 1189. Оп. 1. Д. 167. Лл. 17, 24.).

37. ***10 февраля 1935 г.*** Об утверждении нового административно-территориального деления Айртауского района в составе Айртауского, Аксуйского, Володарского, Горноозёрного, Ерназаровского, Жанасуйского, Жетыкульского, Интернационального, Каменнобродского, Камсактинского, Карамсильского, Камышного, Каратальского, Кошкульского, Краснозёрного, Красного, Луначарского, Октябрьского, Тарангульского, Трудового, Украинского, Шалкарского сельсоветов с центром в с. Володарское. Постановление Президиума Карагандинского облисполкома. (ГАСКО. Ф. 1189. Оп. 1. Д. 167. Л. 17.).

38. ***10 февраля 1935 г.*** О передаче Балкашинского, Балкашинского совхозного, Бастримовского, Богородского, Богословского, Васильевского, Веселовского, Владимировского, Дорогинского, Калмык-Кульского, Каменского, Максимовского, Михайловского, Ново-Городского, Ново-Дубровинского, Ново-Кронштадтского, Ново-Никольского, Ново-Романовского, Преображенского, Сандыктауского, Тучнинского сельсоветов из Арык-Балыкского района в Молотовский район. Постановление Президиума Карагандинского облисполкома. (ГАСКО. Ф. 1189. Оп. 1. Д. 167. Лл. 17, 22.).

39. ***10 февраля 1935 г.*** О передаче Златогорского сельсовета из Айртауского района в Арык-Балыкский район. Постановление Президиума Карагандинского облисполкома. (ГАСКО.Ф. 1189. Оп. 1. Д. 167. Лл. 17-18.).

40. ***10 февраля 1935 г.*** Об утверждении нового административно-территориального деления Арык-Балыкского района в составе Акан-Бурлукского, Гусаковского, Имантауского, Константиновского, Лобановского, Матвеевского, Мищенского, Нижне-Бурлукского, Пронькovского, Привольновского, Светловского, Тахтобродского, Цуриковского, Якши-Янгистауского сельсоветов с центром в с. Арык-Балык. Постановление Президиума Карагандинского облисполкома. (ГАСКО. Ф. 1189. оп. 1. Д. 167. Лл. 17-18.).

41. ***10 февраля 1935 г.*** О передаче аулсоветов № 15, № 17, № 19, № 20, Добровольного, Мариинского, Ново-Братского, Ново-Колутонского, Старо-Колутонского сельсоветов из Атбасарского в Калининский район. Постановление Президиума Карагандинского облисполкома.
(ГАСКО. Ф. 1189. Оп. 1. Д. 167. Лл. 17, 20.).

42. ***10 февраля 1935 г.*** Об утверждении нового административно-территориального деления Атбасарского района в составе аулсоветов № 12, № 14, № 15, № 16, № 22, Беловодского, Красно-Полянского, Ладыженского, Ленинского, Макеевского, Николаевского, Ново-Александровского, Ново-Петропавловского, Парчевского, Покровского, Самарского, Сергиевского, Спасского сельсоветов с районным центром в г. Атбасаре. Постановление Президиума Карагандинского облисполкома. (ГАСКО. Ф. 1189. Оп. 1. Д. 167. Лл. 17-18.).

43. ***10 февраля 1935 г.*** О передаче Андреевского, Богодуховского, Блюхерского и Каратомарского сельсоветов из Бейнеткорского района в Красноармейский район. Постановление Президиума Карагандинского облисполкома. (ГАСКО. Ф. 1189. Оп. 1. Д. 167. Лл. 17, 20.).

44. ***10 февраля 1935 г.*** О передаче Карагашского, Красноармейского, Летовочного и Торангульского сельсоветов из Бейнеткорского района в Ленинский район. Постановление Президиума Карагандинского облисполкома. (ГАСКО. Ф. 1189. Оп. 1. Д. 167. Лл. 17, 21.).

45. ***10 февраля 1935 г.*** О передаче Плоского сельсовета из Бейнеткорского района в Петропавловский район. Постановление Президиума Карагандинского облисполкома. (ГАСКО. Ф. 1189. Оп. 1. Д. 167. Лл. 17, 25.).

46. ***10 февраля 1935 г.*** Об утверждении нового административно-территориального деления Бейнеткорского района в составе Аралагашского, Аяккульского, Голощёкинского, Григорьевского, Ивановского, Исаевского, Киялинского, Коктерекского, Кучковского, Молотовского, Полтавского, Сартомарского, Сенного, Чаглинского сельсоветов с центром в с. Шолак-Дощан. Постановление Президиума Карагандинского облисполкома. (ГАСКО. Ф. 1189. Оп. 1. Д. 167. Лл. 17, 18.).

47. ***10 февраля 1935 г.*** О передаче Бугровского, Ганькинского, Камышловского 1-го, Ленинского, Николаевского, Ново-Бытовского, Ново-Георгиевского, Полудинского, Раевского, Рявкинского, Скворцовского, Токушинского сельского, Токушинского совхозного сельсоветов из Булаевского района в Полудинский район. Постановление Президиума Карагандинского облисполкома. (ГАСКО. Ф. 1189. Оп. 1. Д. 167. Лл. 17, 40.).

48. ***10 февраля 1935 г.*** Об утверждении нового административно-территориального деления Булаевского района в составе Березняковского, Булаевского, Веселовского, Возвышенского, Ворошиловского, Воскресенского, Екатериновского, Зарослинского, Камышловского 2-го, Колосовского, Конюховского, Куломзинского, Лебяжинского, Медвежинского, Надеждинского, Ново-Успенского, Октябрьского, Первомайского, Писаревского, Полтавского, Пролетарского, Суворовского, Успенского, Чистовского, Чистянского сельсоветов с центром в с. Булаево. Постановление Президиума Карагандинского облисполкома. (ГАСКО. Ф. 1189. Оп. 1. Д. 167. Лл. 17-18.).

49. ***10 февраля 1935 г.*** Об утверждении нового административно-территориального деления Вишневского района. О передаче Белоярского, Донецкого, Константиновского, Окольного сельсоветов из Тельманского района в Вишневский район; аулсоветов № 13, № 20, Александровского, Вишневского, Волгодонского, Вячеславского, Михайловского, Николаевского, Ново-Владимировского, Ново-Георгиевского, Ольгинского, Сарыобинского, Харьковского сельсоветов из Акмолинского района в Вишневский район с центром в с. Вишневка. Постановление Президиума Карагандинского облисполкома. (ГАСКО. Ф. 1189. Оп. 1. Д. 167. Лл. 17, 19.).

50. ***10 февраля 1935 г.*** Об утверждении нового административно-территориального деления Есильского района в составе Братолюбовского, Бузулукского, Дальнего, Донского, Ельтайского, Еркиндыкского, Есильского сельского, Есильского совхозного, Жиренского, Запорожского, Ишимского, Кзыл-Суйского, Кзыл-Туского, Красивого, Кумакского, Савинковского, Талды-Кульского, Талдысайского, Танканского, Тасобинского, Тасуатского, Таубасаровского, Терсаканского, Улгилинского, Чурумсайского, Ярославского сельсоветов с центром в с. Кийма. Постановление Президиума Карагандинского облисполкома. (ГАСКО. Ф. 1189. Оп. 1. Д. 167. Лл. 17, 19.).

51. ***10 февраля 1935 г.*** Об утверждении нового административно-территориального деления Зерендинского района с центром в с. Зеренда. О передаче Викторовского, Дороговского, Зерендинского, Ленинского, Лосевского, Ольжайского, Тарагайского, Темирбековского, Троицкого, Шиндаулетского сельсоветов из Кокчетавского района в Зерендинский район; Красиловского сельсовета из Молотовского района в Зерендинский район; Исаковского сельсовета из Щучинского района в Зерендинский район. Постановление Президиума Карагандинского облисполкома. (ГАСКО. Ф. 1189. Оп. 1. Д. 167. Лл. 17, 19.).

52. ***10 февраля 1935 г.*** Об утверждении нового административно-территориального деления Калининского района с центром в с. Журавлевка. О передаче аулсоветов № 12, № 17, № 19, Астраханского, Новочеркасского, Петровского, Степного, Таволжанского сельсоветов из Акмолинского района в Калининский район; аулсоветов № 15, № 17, № 19, № 20, Добровольского, Мариинского, Ново-Братского, Ново-Колутонского, Старо-Колутонского сельсоветов из Атбасарского района в Калининский район; Акимовского, Журавлёвского, Камышинского, Кулумбетовского, Оксановского, Островского, Урюпинского сельсоветов из Сталинского района в Калининский район. Постановление Президиума Карагандинского облисполкома. (ГАСКО. Ф. 1189. Оп. 1. Д. 167. Лл. 17, 19, 20.).

53. ***10 февраля 1935 г.*** Об утверждении нового административно-территориального деления Карагандинского района в составе Акжарского, Акшийского, Больше-Михайловского, Дубовского, Зал-Балкинского, Меньковского, Самаркандского сельсоветов с центром в г. Караганде. Постановление Президиума Карагандинского облисполкома.
(ГАСКО. Ф. 1189. Оп. 1. Д. 167. Лл. 17, 25.).

54. ***10 февраля 1935 г.*** Об утверждении нового административно-территориального деления Кзыл-Туского района в составе Алаботинского, Борсукбайского, Жаркынского, Карагашского, Кара-Терекского, Каундантальского, Кишкенекольского, Кулы-Кольского, Кшикаройского, Мартынского, Сагынского, Сарыкульского, Текинского, Улькен-Каройского сельсоветов с центром в с. Кзыл-Ту. Постановление Президиума Карагандинского облисполкома. (ГАСКО. Ф. 1189. Оп. 1. Д. 167. Лл. 17, 20.).

55. ***10 февраля 1935 г.*** О передаче Больше-Изюмского, Виноградовского, Драгомировского, Келлеровского, Кременчугского, Многоцветного, Ново-Дворовского, Ново-Прирече́нского, Ново-Сухотинского, Терновского, Чермошнянского сельсоветов из Кокшетауского района в Красноармейский район. Постановление Президиума Карагандинского облисполкома. (ГАСКО. Ф. 1189. Оп. 1. Д. 167. Лл. 17, 20.).

56. ***10 февраля 1935 г.*** О передаче Амандыкского, Восточного и Чушкалинского сельсоветов из Кокшетауского района в Энбекшильдерский район. Постановление Президиума Карагандинского облисполкома. (ГАСКО. Ф. 1189. Оп. 1. Д. 167. Лл. 17, 25.).

57. ***10 февраля 1935 г.*** Об утверждении нового административно-территориального деления Кокшетауского района в составе Акжарского, Александровского, Алексеевского, Анмакского, Баратайского, Боровского, Булакского, Еленовского, Ельтайского, Жельтауского, Казачинского, Кокшетауского, Киндыкского, Павловского сельсоветов с центром в г. Кокшетау. Постановление Президиума Карагандинского облисполкома. (ГАСКО. Ф. 1189. Оп. 1. Д. 167. Лл. 17, 20.).

58. ***10 февраля 1935 г.*** О передаче Каратомарского сельсовета из Ленинского района в Красноармейский район. Постановление Президиума Карагандинского облисполкома. (ГАСКО. Ф. 1189. Оп. 1. Д. 167. Лл. 17, 20.).

59. ***10 февраля 1935 г.*** Об утверждении нового административно-территориального деления Красноармейского района в составе Андреевского, Богодуховского, Блюхерского, Большеизюмского, Виноградовского, Драгомировского, Каратомарского, Келлеровского, Кременчугского, Многоцветного, Ново-Дворовского, Ново-Прирече́нского, Ново-Сухотинского, Терновского, Чермошнянского сельсоветов с центром в с. Ново-Сухотино. Постановление Президиума Карагандинского облисполкома. (ГАСКО. Ф. 1189. Оп. 1. Д. 167. Лл. 17, 20.).

60. ***10 февраля 1935 г.*** Об утверждении нового административно-территориального деления Кургальджинского района в составе аулсовета № 3, Алакольского, Ассау-Балыкского, Бирликского, Жусалинского, Канбидаикского, Кзыл-Сайского, Кумкольского, Саумалкольского, Сулыкольского сельсоветов с центром в п. Казгородок. Постановление Президиума Карагандинского облисполкома. (ГАСКО. Ф. 1189. Оп. 1. Д. 167. Лл. 17, 21.).

51. ***10 февраля 1935 г.*** Об утверждении нового административно-территориального деления Зерендинского района с центром в с. Зеренда. О передаче Викторовского, Дороговского, Зерендинского, Ленинского, Лосевского, Ольжайского, Тарагайского, Темирбековского, Троицкого, Шиндаулетского сельсоветов из Кокчетавского района в Зерендинский район; Красиловского сельсовета из Молотовского района в Зерендинский район; Исаковского сельсовета из Щучинского района в Зерендинский район. Постановление Президиума Карагандинского облисполкома. (ГАСКО. Ф. 1189. Оп. 1. Д. 167. Лл. 17, 19.).

52. ***10 февраля 1935 г.*** Об утверждении нового административно-территориального деления Калининского района с центром в с. Журавлевка. О передаче аулсоветов № 12, № 17, № 19, Астраханского, Новочеркасского, Петровского, Степного, Таволжанского сельсоветов из Акмолинского района в Калининский район; аулсоветов № 15, № 17, № 19, № 20, Добровольского, Мариинского, Ново-Братского, Ново-Колутонского, Старо-Колутонского сельсоветов из Атбасарского района в Калининский район; Акимовского, Журавлёвского, Камышинского, Кулумбетовского, Оксановского, Островского, Урюпинского сельсоветов из Сталинского района в Калининский район. Постановление Президиума Карагандинского облисполкома. (ГАСКО. Ф. 1189. Оп. 1. Д. 167. Лл. 17, 19, 20.).

53. ***10 февраля 1935 г.*** Об утверждении нового административно-территориального деления Карагандинского района в составе Акжарского, Акшийского, Больше-Михайловского, Дубовского, Зал-Балкинского, Меньковского, Самаркандского сельсоветов с центром в г. Караганде. Постановление Президиума Карагандинского облисполкома.
(ГАСКО. Ф. 1189. Оп. 1. Д. 167. Лл. 17, 25.).

54. ***10 февраля 1935 г.*** Об утверждении нового административно-территориального деления Кзыл-Туского района в составе Алаботинского, Борсукбайского, Жаркынского, Карагашского, Кара-Терекского, Каундантальского, Кишкенекольского, Кулы-Кольского, Кшикаройского, Мартынского, Сагынского, Сарыкульского, Текинского, Улькен-Каройского сельсоветов с центром в с. Кзыл-Ту. Постановление Президиума Карагандинского облисполкома. (ГАСКО. Ф. 1189. Оп. 1. Д. 167. Лл. 17, 20.).

55. ***10 февраля 1935 г.*** О передаче Больше-Изюмского, Виноградовского, Драгомировского, Келлеровского, Кременчугского, Многоцветного, Ново-Дворовского, Ново-Прирече́нского, Ново-Сухотинского, Терновского, Чермошнянского сельсоветов из Кокшетауского района в Красноармейский район. Постановление Президиума Карагандинского облисполкома. (ГАСКО. Ф. 1189. Оп. 1. Д. 167. Лл. 17, 20.).

56. ***10 февраля 1935 г.*** О передаче Амандыкского, Восточного и Чушкалинского сельсоветов из Кокшетауского района в Энбекшильдерский район. Постановление Президиума Карагандинского облисполкома. (ГАСКО. Ф. 1189. Оп. 1. Д. 167. Лл. 17, 25.).

57. ***10 февраля 1935 г.*** Об утверждении нового административно-территориального деления Кокшетауского района в составе Акжарского, Александровского, Алексеевского, Анмакского, Баратайского, Боровского, Булакского, Еленовского, Ельтайского, Жельтауского, Казачинского, Кокшетауского, Киндыкского, Павловского сельсоветов с центром в г. Кокшетау. Постановление Президиума Карагандинского облисполкома. (ГАСКО. Ф. 1189. Оп. 1. Д. 167. Лл. 17, 20.).

58. ***10 февраля 1935 г.*** О передаче Каратомарского сельсовета из Ленинского района в Красноармейский район. Постановление Президиума Карагандинского облисполкома. (ГАСКО. Ф. 1189. Оп. 1. Д. 167. Лл. 17, 20.).

59. ***10 февраля 1935 г.*** Об утверждении нового административно-территориального деления Красноармейского района в составе Андреевского, Богодуховского, Блюхерского, Большеизюмского, Виноградовского, Драгомировского, Каратомарского, Келлеровского, Кременчугского, Многоцветного, Ново-Дворовского, Ново-Прирече́нского, Ново-Сухотинского, Терновского, Чермошнянского сельсоветов с центром в с. Ново-Сухотино. Постановление Президиума Карагандинского облисполкома. (ГАСКО. Ф. 1189. Оп. 1. Д. 167. Лл. 17, 20.).

60. ***10 февраля 1935 г.*** Об утверждении нового административно-территориального деления Кургальджинского района в составе аулсовета № 3, Алакольского, Ассау-Балыкского, Бирликского, Жусалинского, Канбидаикского, Кзыл-Сайского, Кумкольского, Саумалкольского, Сулыкольского сельсоветов с центром в п. Казгородок. Постановление Президиума Карагандинского облисполкома. (ГАСКО. Ф. 1189. Оп. 1. Д. 167. Лл. 17, 21.).

61. ***10 февраля 1935 г.*** Об утверждении нового административно-территориального деления Ленинского района в составе Александровского, Бирликского, Заградовского, Ивано-Павловского, Ивано-Петровского, Ильинского, Карагашского, Красноармейского, Леонидовского, Летовочного, Малиновского, Ново-Узенского, Петровского, Покровского, Советского, Тарангульского, Тунгуюкского, Явленского, Ясновского сельсоветов с центром в с. Явленка. Постановление Президиума Карагандинского облисполкома. (ГАСКО. Ф. 1189. Оп. 1. Д. 167. Лл. 17, 21.).

62. ***10 февраля 1935 г.*** Об утверждении нового административно-территориального деления Макинского района в составе Аршалинского, Белоцерковского, Вознесенского, Ергольского, Ивановского, Капитоновского, Карамышенского, Кстау-Карагайского, Макинского, Немецкого, Ново-Киевского, Отрадненского, Пушкинского и Суворовского сельсоветов с центром в с. Вознесенка. Постановление Президиума Карагандинского облисполкома. (ГАСКО. Ф. 1189. Оп. 1. Д. 167. Лл. 17, 21.).

63. ***10 февраля 1935 г.*** О передаче Архангельского, Бишкульского, Кривозёрного, Ново-Каменского, Ново-Павловского и Петерфельдского сельсоветов из Мамлютского района в Петропавловский район. Постановление Президиума Карагандинского облисполкома. (ГАСКО. Ф. 1189. Оп. 1. Д. 167. Лл. 17, 25.).

64. ***10 февраля 1935 г.*** О передаче Метлишинского, Ново-Никольского, Советского и Энбекшильдерского сельсоветов из Мамлютского района в Полудинский район. Постановление Президиума Карагандинского облисполкома. (ГАСКО. Ф. 1189. Оп. 1. Д. 167. Лл. 17, 40.).

65. ***10 февраля 1935 г.*** Об утверждении нового административно-территориального деления Мамлютского района в составе Беловского, Вагулинского, Воскресеновского, Глубоковского, Дубровинского 1-го, Дубровинского 2-го, Долматовского, Калугинского, Ковальского, Кустовского, Красноярского, Лебедковского, Мамлютского, Михайловского, Налобинского, Сенжарского, Сивковского, Сливнинского, Соколовского, Становского совхозного, Сумского, Щучинского сельсоветов с центром в с. Мамлютка. Постановление Президиума Карагандинского облисполкома. (ГАСКО. Ф. 1189. п. 1. Д. 167. Лл. 17, 21.).

66. ***10 февраля 1935 г.*** О передаче Ленинского сельсовета из Рузаевского района в Молотовский район. Постановление Президиума Карагандинского облисполкома. (ГАСКО. Ф. 1189. Оп. 1. Д. 167. Лл. 17, 22.).

67. ***10 февраля 1935 г.*** Об утверждении нового административно-территориального деления Молотовского района в составе Балкашинского, Балкашинского совхозного, Бастремовского, Богородского, Богословского, Васильевского, Веселовского, Владимировского, Дорогинского, Каменского, Калмык-Кульского, Ленинского, Михайловского, Максимовского, Новогородского, Ново-Романовского, Ново-Дубровинского, Ново-Никольского, Ново-Кронштадтского, Преображенского, Сандыктауского, Тучнинского сельсоветов с центром в с. Балкашинское. Постановление Президиума Карагандинского облисполкома. (ГАСКО. Ф. 1189. Оп. 1. Д. 167. Лл. 17, 22.).

68. ***10 февраля 1935 г.*** Об утверждении нового административно-территориального деления Нуринского района в составе Актюбинского, Горного, Жараспайского совхозного, Жыландинского, Захаровского, Каражарского, Кзыл-Тальского, Киевского, Кокмолдирского, Майоровского, Майхатканского, Маржанкульского, Маржанкульского совхозного, Ново-Карповского, Скобелевского, Талдысайского, Черниговского, Шахоманского сельсоветов с центром в с. Киевка. Постановление Президиума Карагандинского облисполкома. (ГАСКО. Ф. 1189. Оп. 1. Д. 167. Лл. 17, 23.).

69. ***10 февраля 1935 г.*** Об утверждении нового административно-территориального деления Петропавловского района в составе Архангельского, Бишкульского, Кривозёрного, Ново-Каменского, Ново-Павловского, Петерфельдского, Плоского сельсоветов с центром в г. Петропавловске. Постановление Президиума Карагандинского облисполкома. (ГАСКО. Ф. 1189. Оп. 1. Д. 167. Лл. 17, 25.).

70. ***10 февраля 1935 г.*** Об утверждении нового административно-территориального деления Полудинского района в составе Бугровского, Ганькинского, Камышловского 1-го, Ленинского, Метлишинского, Николаевского, Ново-Бытовского, Ново-Георгиевского, Ново-Никольского, Полудинского, Раевского, Рявкинского, Скворцовского, Советского, Токушинского, Токушинского совхозного, Энбекшильдерского сельсоветов с центром в с. Полудино. Постановление Президиума Карагандинского облисполкома. (ГАСКО. Ф. 1189. Оп. 1. Д. 167. Лл. 17, 40.).

71. ***10 февраля 1935 г.*** О передаче Аймжанского, Баянского, Жаркинского, Каракамысского, Майбалыкского, Николаевского, Орманского, Спасского сельсоветов из Тонкерейского района в Пресновский район. Постановление Президиума Карагандинского облисполкома. (ГАСКО. Ф. 1189. Оп. 1. Д. 167. Лл. 17, 22.).

72. ***10 февраля 1935 г.*** Об утверждении нового административно-территориального деления Пресновского района в составе Аймжанского, Архангельского, Баянского, Благовещенского, Екатериновского, Жаркинского, Железинского, Казанского, Каракамысского, Кладбинского, Лапушинского, Майбалыкского, Николаевского, Новорыбинского, Ольгинского, Орманского, Островского, Петровского, Пресновского, Рождественского, Святодуховского, Спасского, Троицкого сельсоветов с центром в с. Пресновка. Постановление Президиума Карагандинского облисполкома. (ГАСКО. Ф. 1189. Оп. 1. Д. 167. Лл. 17, 22.).

73. ***10 февраля 1935 г.*** О передаче Евгеньевского, Исаевского, Кабановского, Казанского, Камышловского, Крутоярского, Макарьевского, Песчанского, Починовского, Пресногорьковского, Фёдоровского сельсоветов из Пресновского района в Пресногорьковский район. Постановление Президиума Карагандинского облисполкома. (ГАСКО. Ф. 1189. Оп. 1. Д. 167. Лл. 17, 22.).

74. ***10 февраля 1935 г.*** О передаче Ельтайского, Марковского, Петропавловского совхозного, Рясского, Сретенского сельсоветов из Тонкерейского района в Пресногорьковский район. Постановление Президиума Карагандинского облисполкома. (ГАСКО. Ф. 1189. Оп. 1. Д. 167. Лл. 17, 22.).

75. ***10 февраля 1935 г.*** Об утверждении нового административно-территориального деления Пресногорьковского района в составе Евгеньевского, Ельтайского, Исаевского, Кабановского, Казанского, Камышловского, Ксеньевского, Крутоярского, Макарьевского, Марковского, Песчанского, Петропавловского совхозного, Починовского, Пресногорьковского, Преснопедутского, Рясского, Сибирского, Сретенского, Фёдоровского сельсоветов с центром в с. Пресногорьковское. Постановление Президиума Карагандинского облисполкома. (ГАСКО. Ф. 1189. Оп. 1. Д. 167. Лл. 17, 22.).

76. ***10 февраля 1935 г.*** Об утверждении нового административно-территориального деления Приишимского района в составе Боголюбовского, Бостандыкского, Верхне-Чириковского, Владимировского, Вознесенского, Калиновского, Кзыл Аскерского совхозного, Надеждинского, Ново-Михайловского, Ново-Никольского, Урнекского сельсоветов с центром в с. Боголюбово. Постановление Президиума Карагандинского облисполкома. (ГАСКО. Ф. 1189. Оп. 1. Д. 167. Лл. 17, 23.).

77. ***10 февраля 1935 г.*** О передаче Ленинского сельсовета из Рузаевского района в Молотовский район. Постановление Президиума Карагандинского облисполкома. (ГАСКО. Ф. 1189. Оп. 1. Д. 167. Лл. 17, 22.).

78. ***10 февраля 1935 г.*** Об утверждении нового административно-территориального деления Рузаевского района в составе Андреевского, Бурлукского, Ерназаровского, Есильского, Ефимовского, Жана-Аульского, Исаевского, Калиновского, Калмык-Кульского, Октябрьского, Приишимского, Рузаевского, Рузаевского совхозного, Сталинского, Ункуркульского, Чистопольского сельсоветов с центром в с. Рузаевка. Постановление Президиума Карагандинского облисполкома. (ГАСКО. Ф. 1189. Оп. 1. Д. 167. Лл. 17, 40.).

79. ***10 февраля 1935 г.*** Об утверждении нового административно-территориального деления Сталинского района в составе Богдановского, Боярского, Ворошиловского, Голощёкинского, Гуляйпольского, Ельтайского, Интернационального, им. Каз.ЦИКа совхозного, Калининского, Канкринского, Кенесского, Коскарагайского, Кошкуновского, Наумовского, Никольского, Ново-Рыбинского, Орнекского, Приозёрного, Трудового, Энбекского сельсоветов с центром в с. Алексеевка. Постановление Президиума Карагандинского облисполкома. (ГАСКО. Ф. 1189. Оп. 1. Д. 167. Лл. 17, 24.).

80. ***10 февраля 1935 г.*** Об утверждении нового административно-территориального деления Тельманского района в составе Актюбинского, Арбайтер, Астаховского, Вольного, Долинского, Жана-Аульского, Колхозного, Красно-Кутского, Покорного, Ростовского, Сенокосного, Токаревского сельсоветов с центром в с. Токаревка. Постановление Президиума Карагандинского облисполкома. (ГАСКО. Ф. 1189. Оп. 1. Д. 167. Лл. 17, 24.).

81. ***10 февраля 1935 г.*** Об утверждении нового административно-территориального деления Тонкерейского района в составе Голощёкинского, Городецкого, Дмитриевского, Есильского, Жалтырского, Исаевского, Кенесского, Коноваловского, Крещенского, Марьевского, Нижне-Бурлукского, Семипольского, Сергеевского, Степного сельсоветов с центром в с. Марьевка. Постановление Президиума Карагандинского облисполкома. (ГАСКО. Ф. 1189. Оп. 1. Д. 167. Лл. 17, 24.).

82. ***10 февраля 1935 г.*** Об утверждении нового административно-территориального деления Щучинского района в составе аулсовета № 7, Введеновского, Дмитриевского, Дорофеевского, Златопольского, Ковалевского, Котуркульского, Николаевского, Усть-Юрьевского, Федоровского, Черноярского, Щучинского сельсоветов с центром в с. Щучье. Постановление Президиума Карагандинского облисполкома. (ГАСКО. Ф. 1189. Оп. 1. Д. 167. Лл. 17, 24.).

83. ***10 февраля 1935 г.*** Об утверждении нового административно-территориального деления Энбекшильдерского района в составе Амандыкского, Беккеровского, Восточного совхозного, Жана-Аркинского, Зауральского, Исаевского, Макинского, Марксовского, Мирзоянского, Чушкалинского совхозного сельсоветов с центром в п. Казгородок. Постановление Президиума Карагандинского облисполкома. (ГАСКО. Ф. 1189. Оп. 1. Д. 167. Лл. 17, 24, 25.).

84. ***10 февраля 1935 г.*** Об утверждении нового административно-территориального деления Эркеншиликского района в составе Благодатного, Бестугайского, Ереминского, Звенигородского, Каратальского, Каргалинского, Кзыл-Агашского, Кокшельганского, Коржункульского, Нецветаевского, Ново-Марковского, Павловского, Селетинского сельсоветов с центром в с. Благовещенка. Постановление Президиума Карагандинского облисполкома. (ГАСКО. Ф. 1189. Оп. 1. Д. 167. Лл. 17, 25.).

1936 г.

85. ***29 июля 1936 г.*** Об образовании Кустанайской и Северо-Казахстанской областей и ликвидации Каркаралинского округа. Постановление ВЦИК. (Справочник по административно-территориальному делению Казахстана (август 1920 г. – декабрь 1936 г.). А. – А. 1959. С. 235, 253).

86. ***29 июля 1936 г.*** Об образовании Келлеровского и Соколовского районов Северо-Казахстанской области. Постановление ВЦИК. (Справочник по административно-территориальному делению Казахстана (август 1920 г. – декабрь 1936 г.). А.-А. 1959. С. 253.).

87. ***29 июля 1936 г.*** — О передаче Пресногорьковского района Карагандинской области в состав Кустанайской области. Постановление ВЦИК. (Справочник по административно-территориальному делению Казахстана (август 1920 г. – декабрь 1936 г.). А.-А. 1959. С. 253.).

88. ***23 октября 1936 г.*** — О передаче Волынского, Богодуховского, Глубоковского, Горьковского, Драгомировского, Келлеровского, Краснодольского, Краснополянского, Краснокаменского, Кремечугского, Летовочного, Нагорного, Озерного, Подлесного, Ростовского, Степного, Черниговского и Южного сельсоветов из Красноармейского района в Келлеровский район. Постановление Президиума Каз.ЦИК. (ГАСКО. Ф. 1189. Оп. 1. Д. 166. Лл. 12, 15.).

89. ***23 октября 1936 г.*** — О передаче Вагулинского, Глубоковского, Долматовского, Дубровинского 1-го, Красноярского, Кустовского, Лебедковского, Налобинского, Сивковского, Соколовского, Сумского сельсоветов из Мамлютского района в Соколовский район. Постановление Президиума Каз.ЦИК. (ГАСКО. Ф. 1189. Оп. 1. Д. 166. Лл. 12, 15.).

1937 г.

90. ***31 марта 1937 г.*** — О передаче Жарсуатского аулсовета из Калининского района Северо-Казахстанской области в Ново-Черкасский район Карагандинской области. Постановление Президиума Каз. ЦИК п. 17. (Справочник изменения административно-территориального деления Северного Казахстана (1920-1953 гг.). С. 101.).

91. ***25 июня 1937 г.*** — Об упразднении Сталинского сельсовета. Решение Мамлютского райисполкома. (ГАСКО. Ф. 1189. Оп. 1. Д. 293. Л. 29.).

92. ***1937 г.*** — Образован г. Степняк Северо-Казахстанской области. (Справочник административно-территориального деления Кокчетавской области на 1 июля 1972 года. Кокчетав. 1972. С. 39.).

1938 г.

93. ***28 июля 1938 г.*** — О передаче Усерденского и Екатериновского сельсоветов из Пресногорьковского района Кустанайской области в Пресновский район Северо-Казахстанской области; Каракамысского аулсовета Пресновского района в Пресногорьковский район Кустанайской области. Постановление Президиума Каз. ЦИК. (Северо-Казахстанская область. Административно-территориальное деление на 1 апреля 1973 года. Петропавловск. 1973. С. 115.).

94. ***3 августа 1938 г.*** О переименовании Исаевского аулсовета Рузаевского района в Кагановичский аулсовет. Постановление Президиума Северо-Казахстанского облисполкома. (ГАСКО. Ф. 1189. Оп. 1. Д. 365. Л. 43.).

95. ***14 августа 1938 г.*** О переименовании Исаевского аулсовета Октябрьского района в Ленинский аулсовет. Постановление Президиума Северо-Казахстанского облисполкома. (ГАСКО. Ф. 1189. оп. 1. Д. 365. Л. 134.).

96. ***14-15 ноября 1938 г.*** О переименовании аулсовета им. Исаева Ленинского района в Ежовский аулсовет, Исаевского селсовета Бейнеткорского района в Кагановичевский сельсовет. Постановление Президиума Верховного Совета Казахской ССР. (ГАСКО. Ф. 2112. Оп. 1. Д. 19[в]. Л. 121.).

1939 г.

97. ***11 января 1939 г.*** Об отнесении к категории рабочих поселков населенного пункта при Айдабулском спиртзаводе Зерендинского района Северо-Казахстанской области с присвоением ему наименования р.п. Айдабул. Об организации с февраля 1939 года в р.п. Айдабул рабоче-поселкового Совета с подчинением Зерендинскому райисполкому с передачей из административного обслуживания Красиловского сельсовета Зерендинского района населенных пунктов при спиртзаводе, скотооткормочном пункте и хутора Подзаводский. Указ Президиума Верховного Совета Казахской ССР. (Сборник Законов Казахской ССР и Указов Президиума Верховного Совета Казахской ССР (1938 г. – 1957 г.). А.-А. 1958. С. 115.).

98. ***11 января 1939 г.*** Об отнесении к категории курортных поселков населенного пункта при курорте Боровое Щучинского района Северо-Казахстанской области с присвоением ему наименования поселок курорт Боровое. Об организации с января 1939 г. поссовета при курорте Боровое с подчинением Щучинскому райисполкому с передачей из административного подчинения Щучинского сельсовета населенных пунктов: курорт Боровое, совхоз курорта Боровое, Госзаповедник Боровое, детский санаторий, Щучинский дом угольщиков и Сидоров кордон. Указ Президиума Верховного Совета Казахской ССР. (Сборник Законов Казахской ССР и Указов Президиума Верховного Совета Казахской ССР (1938 г. – 1957 г.). А.-А. 1958. С. 115-116.).

99. ***13 января 1939 г.*** О переименовании Голощекинского аулсельсовета Бейнеткорского района в Амангельдинский аулсельсовет. Постановление Президиума Северо-Казахстанского облисполкома. (ГАСКО. Ф. 1189. Оп. 1. Д. 547. Л. 160.).

100. ***20 апреля 1939 г.*** О преобразовании станицы Щучье Щучинского района Северо-Казахстанской области в город с присвоением ему наименования город Щучинск. Указ Президиума Верховного Совета Казахской ССР. (Сборник Законов Казахской ССР и Указов Президиума Верховного Совета Казахской ССР (1938 г. – 1957 г.). А.-А. 1958. С. 116.).

101. ***20 апреля 1939 г.*** О переименовании с. Рыкова Приишимского района Северо-Казахстанской области в с. Луговое. Постановление Президиума Верховного Совета Казахской ССР. (Ведомости Верховного Совета Казахской ССР. 1934. № 4. С. 12.).

102. ***29 сентября 1939 г.*** Об организации на территории бывшего Красноармейского совхоза Северо-Казахстанской области Дмитриевского, Октябрьского, Комсомольского и Ворошиловского сельсоветов. Указ Президиума Верховного Совета Казахской ССР. (Ведомости Верховного Совета Казахской ССР. 1939. № 9. С. 34.).

103. ***29 сентября 1939 г.*** Об отнесении к категории рабочих поселков населенного пункта при ст. Макинка Омской железной дороги Макинского района Северо-Казахстанской области и преобразовании Макинского сельсовета в Макинский аульно-поселковый Совет с подчинением Макинскому райисполкому. Указ Президиума Верховного Совета Казахской ССР. (Сборник Законов Казахской ССР и Указов Президиума Верховного Совета Казахской ССР (1938 г. – 1957 г.). А.-А. 1958. С. 119.)

104. ***29 сентября 1939 г.*** Об отнесении к категории рабочих поселков населенного пункта Алексеевка при станции Аккуль Омской железной дороги Сталинского района Северо-Казахстанской области и преобразовании Алексеевского сельсовета в Алексеевский рабоче-поселковый Совет с подчинением Сталинскому райисполкому. Указ Президиума Верховного Совета Казахской ССР. (Сборник Законов Казахской ССР и Указов Президиума Верховного Совета Казахской ССР (1938 г. – 1957 г.). А.-А. 1958. С. 119.).

105. ***14 октября 1939 г.*** Об образовании Семипалатинской, Акмолинской, Джамбулской областей в составе Казахской ССР; Акмолинской области с центром в городе Акмолинске. О передаче в состав Акмолинской области города Степняк и Арык-Балыкского, Атбасарского, Есильского, Зерендинского, Калининского, Макинского, Молотовского, Рузаевского, Сталинского, Щучинского, Энбекшильдерского районов Северо-Казахстанской области. Указ Президиума Верховного Совета СССР. (ЦГА РК. Ф. 1109. Оп. 5. Д. 46. Л. 19.).

106. ***16 октября 1939 г.*** Об образовании Чкаловского района Северо-Казахстанской области с центром в с. Чкалово за счет разукрупнения Кзылтуского, Кокчетавского, Красноармейского и Энбекшильдерского районов. О передаче в состав Чкаловского района аулсельсоветов: Алаботинского Кзылтуского района; Аймакского Кокчетавского района; Андреевского, Белоярского, Вишневского, Донецкого, Зеленогайского, Калининского, Каратомарского, Константиновского, Краснокиевского, Новодворовского, Новогречановского, Ново-Березовского, Петровского, Подольского, Чкаловского и Яснополянского Красноармейского района; Амандыкского Энбекшильдерского района. Указ Президиума Верховного Совета Казахской ССР. (Сборник Законов Казахской ССР и Указов Президиума Верховного Совета Казахской ССР (1938 г. – 1957 г.). А.-А. 1958. С. 122-123.).

107. ***28 октября 1939 г.*** О частичном изменении Указа Президиума Верховного Совета Казахской ССР от 16 октября 1939 года «Об образовании новых районов в областях Казахской ССР». О передаче Красноармейскому району Северо-Казахстанской области Каратомарского аулсовета в составе трех колхозов (без колхозов «Сауле» и «Жана-Талап», переданных в состав Чкаловского района). Указ Президиума Верховного Совета Казахской ССР. (Сборник Законов Казахской ССР и Указов Президиума Верховного Совета Казахской ССР (1938 г. – 1957 г.). А.-А. 1958. С. 124.).

1940 г.

108. ***8 января 1940 г.*** О переименовании Борсыкбайского аулсовета Кзылтуского района Северо-Казахстанской области в Баскольский аулсовет. Указ Президиума Верховного Совета Казахской ССР. (Ведомости Верховного Совета Казахской ССР. 1940. № 1.).

109. ***27 января 1940 г.*** О переименовании Ежовского аулсовета Ленинск района в Аральский аулсовет. Указ Президиума Верх ного Совета Казахской ССР. (ГАСКО. Ф. 1370. Оп. Д. 224. Л. 22.).

110. ***8 апреля 1940 г.*** Об отнесении с. Булаево к категории рабочих поселк при Омской ж.д. станции Булаевского района Север Казахстанской области. О преобразовании Булаевско сельсовета в рабоче-поселковый Совет с подчинение Булаевскому райисполкому. Указ Президиума Верхо ного Совета Казахской ССР. (Сборник Законов Казах ской ССР и Указов Президиума Верховного Совета Ка захской ССР (1938 г. – 1957 г.). А.-А. 1958. С. 125.).

111. ***8 апреля 1940 г.*** Об отнесении к категории рабочих поселков н.п. при ст Тайнча Омской ж.д. Красноармейского района Северо Казахстанской области с присвоением ему наименовани рабочий поселок Тайнча. Указ Президиума Верховног Совета Казахской ССР. (Сборник Законов Казахской СС и Указов Президиума Верховного Совета Казахской СС (1938 г. – 1957 г.). А.-А. 1958. С. 126.)

112. ***8 апреля 1940 г.*** Об отнесении к категории рабочих поселков н.п. при ст Кокчетав Омской ж.д. Кокчетавского района Северо Казахстанской области с присвоением ему наименова ния рабочий поселок Кокчетав и образовании Кокчетав ского рабоче-поселкового Совета с подчинением Кокче тавскому горсовету. Указ Президиума Верховного Сове та Казахской ССР. (Сборник Законов Казахской ССР Указов Президиума Верховного Совета Казахской СС (1938 г. – 1957 г.). А.-А. 1958. С. 126.).

113. ***21 мая 1940 г.*** О переименовании Тонкерейского района в Октябрьски район Северо-Казахстанской области. Указ Президиум Верховного Совета Казахской ССР. (Сборник Законо Казахской ССР и Указов Президиума Верховного Сове та Казахской ССР (1938 г. – 1957 г.). А.-А. 1958. С. 128.

114. ***9 июня 1940 г.*** Об отнесении к категории рабочих поселков с. Мамлют при станции Омской ж.д. Мамлютского района Север Казахстанской области. О преобразовании Мамлютско сельсовета в рабоче-поселковый Совет с подчинени Мамлютскому райсовету. Указ Президиума Верховно Совета Казахской ССР. (Сборник Законов Казахской СС и Указов Президиума Верховного Совета Казахской СС (1938 г. – 1957 г.). А.-А. 1958. С. 129.).

105. ***14 октября 1939 г.*** Об образовании Семипалатинской, Акмолинской, Джамбулской областей в составе Казахской ССР; Акмолинской области с центром в городе Акмолинске. О передаче в состав Акмолинской области города Степняк и Арык-Балыкского, Атбасарского, Есильского, Зерендинского, Калининского, Макинского, Молотовского, Рузаевского, Сталинского, Щучинского, Энбекшильдерского районов Северо-Казахстанской области. Указ Президиума Верховного Совета СССР. (ЦГА РК. Ф. 1109. Оп. 5. Д. 46. Л. 19.).

106. ***16 октября 1939 г.*** Об образовании Чкаловского района Северо-Казахстанской области с центром в с. Чкалово за счет разукрупнения Кзылтуского, Кокчетавского, Красноармейского и Энбекшильдерского районов. О передаче в состав Чкаловского района аулсельсоветов: Алаботинского Кзылтуского района; Аймакского Кокчетавского района; Андреевского, Белоярского, Вишневского, Донецкого, Зеленогайского, Калининского, Каратомарского, Константиновского, Краснокиевского, Новодворовского, Новогречановского, Ново-Березовского, Петровского, Подольского, Чкаловского и Яснополянского Красноармейского района; Амандыкского Энбекшильдерского района. Указ Президиума Верховного Совета Казахской ССР. (Сборник Законов Казахской ССР и Указов Президиума Верховного Совета Казахской ССР (1938 г. – 1957 г.). А.-А. 1958. С. 122-123.).

107. ***28 октября 1939 г.*** О частичном изменении Указа Президиума Верховного Совета Казахской ССР от 16 октября 1939 года «Об образовании новых районов в областях Казахской ССР». О передаче Красноармейскому району Северо-Казахстанской области Каратомарского аулсовета в составе трех колхозов (без колхозов «Сауле» и «Жана-Талап», переданных в состав Чкаловского района). Указ Президиума Верховного Совета Казахской ССР. (Сборник Законов Казахской ССР и Указов Президиума Верховного Совета Казахской ССР (1938 г. – 1957 г.). А.-А. 1958. С. 124.).

1940 г.

108. ***8 января 1940 г.*** О переименовании Борсыкбайского аулсовета Кзылтуского района Северо-Казахстанской области в Баскольский аулсовет. Указ Президиума Верховного Совета Казахской ССР. (Ведомости Верховного Совета Казахской ССР. 1940. № 1.).

109. ***27 января 1940 г.*** О переименовании Ежовского аулсовета Ленинского района в Аральский аулсовет. Указ Президиума Верховного Совета Казахской ССР. (ГАСКО. Ф. 1370. Оп. 3. Д. 224. Л. 22.).

110. ***8 апреля 1940 г.*** Об отнесении с. Булаево к категории рабочих поселков при Омской ж.д. станции Булаевского района Северо-Казахстанской области. О преобразовании Булаевского сельсовета в рабоче-поселковый Совет с подчинением Булаевскому райисполкому. Указ Президиума Верховного Совета Казахской ССР. (Сборник Законов Казахской ССР и Указов Президиума Верховного Совета Казахской ССР (1938 г. – 1957 г.). А.-А. 1958. С. 125.).

111. ***8 апреля 1940 г.*** Об отнесении к категории рабочих поселков н.п. при ст. Тайнча Омской ж.д. Красноармейского района Северо-Казахстанской области с присвоением ему наименования рабочий поселок Тайнча. Указ Президиума Верховного Совета Казахской ССР. (Сборник Законов Казахской ССР и Указов Президиума Верховного Совета Казахской ССР (1938 г. – 1957 г.). А.-А. 1958. С. 126.)

112. ***8 апреля 1940 г.*** Об отнесении к категории рабочих поселков н.п. при ст. Кокчетав Омской ж.д. Кокчетавского района Северо-Казахстанской области с присвоением ему наименования рабочий поселок Кокчетав и образовании Кокчетавского рабоче-поселкового Совета с подчинением Кокчетавскому горсовету. Указ Президиума Верховного Совета Казахской ССР. (Сборник Законов Казахской ССР и Указов Президиума Верховного Совета Казахской ССР (1938 г. – 1957 г.). А.-А. 1958. С. 126.).

113. ***21 мая 1940 г.*** О переименовании Тонкерейского района в Октябрьский район Северо-Казахстанской области. Указ Президиума Верховного Совета Казахской ССР. (Сборник Законов Казахской ССР и Указов Президиума Верховного Совета Казахской ССР (1938 г. – 1957 г.). А.-А. 1958. С. 128.).

114. ***9 июня 1940 г.*** Об отнесении к категории рабочих поселков с. Мамлютка при станции Омской ж.д. Мамлютского района Северо-Казахстанской области. О преобразовании Мамлютского сельсовета в рабоче-поселковый Совет с подчинением Мамлютскому райсовету. Указ Президиума Верховного Совета Казахской ССР. (Сборник Законов Казахской ССР и Указов Президиума Верховного Совета Казахской ССР (1938 г. – 1957 г.). А.-А. 1958. С. 129.).

115. ***31 июля 1940 г.*** О переименовании Бейнеткорского района Северо-Казахстанской области в Советский район. Указ Президиума Верховного Совета Казахской ССР. (Сборник Законов Казахской ССР и Указов Президиума Верховного Совета Казахской ССР (1938 г. – 1957 г.). А.-А. 1958. С. 133.).

116. ***30 ноября 1940 г.*** Об организации поссовета на правах сельсовета на территории Буденовского мясомолсовхоза с передачей его из административного обслуживания Островского сельсовета Пресновского района Северо-Казахстанской области. Указ Президиума Верховного Совета Казахской ССР. (Сборник Законов Казахской ССР и Указов Президиума Верховного Совета Казахской ССР (1938 г. – 1957 г.). А.-А. 1958. С. 136.).

1941 г.

117. ***10 марта 1941 г.*** Об организации рабочего поссовета в с. Смирново Советского района. Решение Северо-Казахстанского облисполкома. (ГАСКО. Ф. 1189. Оп. 1. Д. 973. Л. 212.).

118. ***23 мая 1941 г.*** О перенесении районного центра Советского района Северо-Казахстанской области из с. Шолак-Дощан в с. Смирново. Указ Президиума Верховного Совета Казахской ССР. (Сборник Законов Казахской ССР и Указов Президиума Верховного Совета Казахской ССР (1938 г. – 1957 г.). А.-А. 1958. С. 145.).

119. ***23 мая 1941 г.*** Об отнесении н.п. Смирново Советского района Северо-Казахстанской области к категории рабочих поселков с присвоением наименования рабочий поселок Смирновский. Указ Президиума Верховного Совета Казахской ССР. (Сборник Законов Казахской ССР и Указов Президиума Верховного Совета Казахской ССР (1938 г. – 1957 г.). А.-А. 1958. С. 145.).

1942 г.

120. ***19 марта 1942 г.*** Об образовании Петропавловского сельского района в Северо-Казахстанской области в составе сельсоветов депутатов трудящихся: Архангельского, Бишкульского, Кривозерского, Ново-Каменского, Ново-Павловского, Петерфельдского и Плоского, с центром в городе Петропавловске. Указ Президиума Верховного Совета Казахской ССР. (Сборник Законов Казахской ССР и Указов Президиума Верховного Совета Казахской ССР (1938 г. – 1957 г.). А.-А. 1958. С. 149.).

1943 г.

121. ***21 октября 1943 г.*** Об образовании Центрального, Промышленного и Железнодорожного районов в городе Петропавловске Северо-Казахстанской области. Об упразднении поссовета при ст. Петропавловск. Указ Президиума Верховного Совета Казахской ССР. (Сборник Законов Казахской ССР и Указов Президиума Верховного Совета Казахской ССР (1938 г. – 1957 г.). А.-А. 1958. С. 156.).

1944 г.

122. ***15 марта 1944 г.*** Об образовании Кокчетавской области с центром в г. Кокчетаве в составе Айртауского, Келлеровского, Кзылтуского, Кокчетавского, Красноармейского, Чкаловского районов, переданных из Северо-Казахстанской области, и Арык-Балыкского, Зерендинского, Рузаевского, Щучинского, Энбекшильдерского районов, переданных из состава Акмолинской области. Указ Президиума Верховного Совета Казахской ССР. (Сборник Законов Казахской ССР и Указов Президиума Верховного Совета Казахской ССР (1938 г. – 1957 г.). А.-А. 1958. С. 159.).

123. ***8 мая 1944 г.*** Об образовании Конюховского района в составе Северо-Казахстанской области с центром в н.п. Конюхово в составе Березняковского, Воскресенского, Зарослинского, Камышловского, Колосовского, Конюховского, Куломзинского, Лебяжинского, Ново-Успенского, Октябрьского, Пролетарского, Суворовского, Чистянского сельсоветов, переданных из Булаевского района. Указ Президиума Верховного Совета Казахской ССР. (Сборник Законов Казахской ССР и Указов Президиума Верховного Совета Казахской ССР (1938 г. – 1957 г.). А.-А. 1958. С. 160.).

1945 г.

124. ***24 июля 1945 г.*** О перенесении центра Кокчетавского района Кокчетавской области из г. Кокчетава в с. Красный Яр. Указ Президиума Верховного Совета Казахской ССР. (Сборник Законов Казахской ССР и Указов Президиума Верховного Совета Казахской ССР (1938 г. – 1957 г.). А.-А. 1957. С. 156. ЦГА РК. Ф. 1109. Оп. 5. Д. 1. Л. 92.).

1948 г.

125. ***16 марта 1948 г.*** О передаче Советского зерносовхоза из Советского района в административно-территориальное подчинение Булаевского района Северо-Казахстанской области. Указ Президиума Верховного Совета Казахской ССР. (Сборник Законов Казахской ССР и Указов Президиума Верховного Совета Казахской ССР (1938 г. – 1957 г.). А.-А. 1958. С. 181.).

126. ***7 июля 1948 г.*** Об упразднении в г. Петропавловске Железнодорожного, Промышленного, Центрального районов. Указ Президиума Верховного Совета Казахской ССР. (Сборник Законов Казахской ССР и Указов Президиума Верховного Совета Казахской ССР (1938 г. – 1957 г.). А.-А. 1958. С. 181.).

1950 г.

127. ***18 марта 1950 г.*** О передаче н.п. Барак с колхозом «Урнек» из Есильского аулсовета Октябрьского района в Аральский аулсовет Ленинского района Северо-Казахстанской области. Указ Президиума Верховного Совета Казахской ССР. (Сборник Законов Казахской ССР и Указов Президиума Верховного Совета Казахской ССР (1938 г. – 1957 г.). А.-А. 1958. С. 185.).

128. ***29 апреля 1950 г.*** Об образовании поссовета в поселке центральной усадьбы Советского зерносовхоза Булаевского района Северо-Казахстанской области на правах сельсовета с присвоением ему наименования Селектинский поссовет. О передаче в административно-территориальное обслуживание Селектинского поссовета населенных пунктов при отделениях Советского зерносовхоза: Селекты, Сары-Айгыр, Сейфуллинское и Литовка. Указ Президиума Верховного Совета Казахской ССР. (Сборник Законов Казахской ССР и Указов Президиума Верховного Совета Казахской ССР (1938 г. – 1957 г.). А.-А. 1958. С. 187.).

129. ***14 июня 1950 г.*** О передаче н.п. Дубровский с колхозом «Жыл-Кзыл» из Кенесского сельсовета Октябрьского района Северо-Казахстанской области в Красный сельсовет Айртауского района Кокчетавской области. Указ Президиума Верховного Совета Казахской ССР. (Сборник Законов Казахской ССР и Указов Президиума Верховного Совета Казахской ССР (1938 г. – 1957 г.). А.-А. 1958. С. 189.).

1952 г.

130. ***29 января 1952 г.*** Об образовании поссовета в поселке при ж.д. станции Кара-Куга Конюховского района Северо-Казахстанской области с присвоением ему наименования Кара-Кугинский поссовет. Указ Президиума Верховного Совета Казахской ССР. (Ведомости Верховного Совета Казахской ССР. 1952. № 2.).

131. ***3 апреля 1952 г.*** О перенесении центра Конюховского района Северо-Казахстанской области из с. Конюхово в с. Кара-Куга. Указ Президиума Верховного Совета Казахской ССР. (Ведомости Верховного Совета Казахской ССР. 1952. № 4.).

132. ***3 мая 1952 г.*** О передаче н.п. Ынтымак из состава Жалтырского аулсовета Октябрьского района Северо-Казахстанской области в состав Дмитриевского сельсовета Октябрьского района. Указ Президиума Верховного Совета Казахской ССР. (Ведомости Верховного Совета Казахской ССР. 1952. № 2. С. 2.).

133. ***3 мая 1952 г.*** О передаче н.п. Аккуль из Энбекшильдерского аулсовета в Камышловский сельсовет Полудинского района Северо-Казахстанской области. Указ Президиума Верховного Совета Казахской ССР. (Ведомости Верховного Совета Казахской ССР. 1952. № 5.).

134. ***3 мая 1952 г.*** Об изменении границ Коктерекского, Амангельдинского, Кагановичского и Арал-Агашского аулсоветов Советского района Северо-Казахстанской области. (Передача населенных пунктов). Указ Президиума Верховного Совета Казахской ССР. (Ведомости Верховного Совета Казахской ССР. № 5.).

135. ***3 мая 1952 г.*** Об изменении границ Красноярского, Кустовского, Долматовского, Сивковского и Дубровинского сельсоветов Соколовского района Северо-Казахстанской области. (Передача населенных пунктов). Указ Президиума Верховного Совета Казахской ССР. (Ведомости Верховного Совета Казахской ССР. 1952. № 5.).

136. ***6 мая 1952 г.*** Об упразднении Лебедковского сельсовета Соколовского района Северо-Казахстанской области и передаче его территории в состав Налобинского сельсовета. Указ Президиума Верховного Совета Казахской ССР. (Сборник Законов Казахской ССР и Указов Президиума Верховного Совета Казахской ССР (1938 г. – 1957 г.). А.-А. 1958. С. 199. Ведомости Верховного Совета Казахской ССР. 1952. № 5.).

137. ***6 мая 1952 г.*** Об образовании поссовета в поселке центральной усадьбы Явленского мясосовхоза Ленинского района Северо-Казахстанской области на правах сельсовета с присвоением ему наименования Бескудукский поссовет. Указ Президиума Верховного Совета Казахской ССР. (Сборник Законов Казахской ССР и Указов Президиума Верховного Совета Казахской ССР (1938 г. – 1957 г.). А.-А. 1958. С. 199. Ведомости Верховного Совета Казахской ССР. 1952. № 5.).

138. ***10 мая 1952 г.*** О передаче населённых пунктов Свет и Красное из Ново-Успенского сельсовета Конюховского района в состав Чистянского сельсовета Конюховского района Северо-Казахстанской области. Указ Президиума Верховного Совета Казахской ССР. (Ведомости Верховного Совета Казахской ССР. 1952. № 5.).

139. ***3 июня 1952 г.*** Об образовании поссовета в поселке центральной усадьбы Приишимского совхоза Пресновского района Северо-Казахстанской области на правах сельсовета с присвоением ему наименования Приишимский поссовет. Указ Президиума Верховного Совета Казахской ССР. (Сборник Законов Казахской ССР и Указов Президиума Верховного Совета Казахской ССР (1938 г. – 1957 г.). А.-А. 1958. С. 200. Ведомости Верховного Совета Казахской ССР. 1952. № 6.).

140. ***3 июня 1952 г.*** О передаче населённых пунктов Токаревка, Смирновка и Новый Свет из состава Дубровинского сельсовета в состав Становского сельсовета Мамлютского района Северо-Казахстанской области. Указ Президиума Верховного Совета Казахской ССР. (Сборник Законов Казахской ССР и Указов Президиума Верховного Совета Казахской ССР (1938 г. – 1957 г.). А. – А. 1958. С. 200. Ведомости Верховного Совета Казахской ССР. 1952. № 6.).

141. ***3 июля 1952 г.*** Об образовании в составе Мамлютского района Северо-Казахстанской области Покровского сельсовета с центром в н.п. Покровка в составе населенных пунктов: Покровка, Окуневка, при кордоне лесхоза и при ж.д. будках 99,101,104,106 и 109 км.; Зорино и при Кондратовском лесопитомнике. Указ Президиума Верховного Совета Казахской ССР. (Сборник Законов Казахской ССР и Указов Президиума Верховного Совета Казахской ССР (1938 г. – 1957 г.). А.-А. 1958. С. 200.).

1954 г.

142. ***4 июня 1954 г.*** Об образовании поссовета в поселке центральной усадьбы зерносовхоза им. Хрущева Октябрьского района Северо-Казахстанской области на правах сельсовета с присвоением ему наименования Комсомольский поссовет. Указ Президиума Верховного Совета Казахской ССР. (Сборник Законов Казахской ССР и Указов Президиума Верховного Совета Казахской ССР (1938 г. – 1957 г.). А.-А. 1958. С. 208.).

143. ***4 июня 1954 г.*** Об образовании Жаркульского поссовета на правах сельсовета в составе Булаевского района Северо-Казахстанской области. Указ Президиума Верховного Совета Казахской ССР. (Сборник Законов Казахской ССР и Указов Президиума Верховного Совета Казахской ССР (1938 г. – 1957 г.). А.-А. 1958. С. 209.).

144. ***4 июня 1954 г.*** Об образовании поссовета в поселке центральной усадьбы зерносовхоза «Тимирязевский» Октябрьского района Северо-Казахстанской области на правах сельсовета с присвоением ему наименования Целинный поссовет. Указ Президиума Верховного Совета Казахской ССР. (Сборник Законов Казахской ССР и Указов Президиума Верховного Совета Казахской ССР (1938 г. – 1957 г.). А.-А. 1958. С. 209.).

145. ***4 июня 1954 г.*** Об образовании поссовета в поселке центральной усадьбы зерносовхоза «Ждановский» Булаевского района Северо-Казахстанской области на правах сельсовета с присвоением ему наименования Ждановский поссовет. Указ Президиума Верховного Совета Казахской ССР. (Сборник Законов Казахской ССР и Указов Президиума Верховного Совета Казахской ССР (1938 г. – 1957 г.). А.-А. 1958. С. 209.).

146. ***4 июня 1954 г.*** Об образовании поссовета в поселке центральной усадьбы совхоза «Октябрьский» Октябрьского района Северо-Казахстанской области на правах сельсовета с присвоением ему наименования Октябрьский поссовет. О включении в административно-территориальное обслуживание Октябрьского поссовета зерносовхоза «Ишимский». Указ Президиума Верховного Совета Казахской ССР. (Сборник Законов Казахской ССР и Указов Президиума Верховного Совета Казахской ССР (1938 г. – 1957г.). А.-А. 1958. С. 209.).

147. ***4 июня 1954 г.*** Об образовании поссовета в поселке Центральной усадьбы зерносовхоза «Украинский» Пресновского района Северо-Казахстанской области на правах сельсовета с присвоением ему наименования Украинский поссовет. Указ Президиума Верховного Совета Казахской ССР. (Сборник Законов Казахской ССР и Указов Президиума Верховного Совета Казахской ССР (1938 г. – 1957г.). А.-А. 1958. С. 210.).

148. ***4 июня 1954 г.*** Об образовании поссовета в поселке центральной усадьбы зерносовхоза «Докучаевский» Октябрьского района Северо-Казахстанской области на правах сельсовета с присвоением ему наименования Северный поссовет. Указ Президиума Верховного Совета Казахской ССР. (Сборник Законов Казахской ССР и Указов Президиума Верховного Совета Казахской ССР (1938 г. – 1957г.). А.-А. 1958. С. 210.).

149. ***4 июня 1954 г.*** Об образовании поссовета в поселке центральной усадьбы зерносовхоза «Дзержинский» Октябрьского района Северо-Казахстанской области на правах сельсовета с присвоением ему наименования Аксуатский поссовет. Указ Президиума Верховного Совета Казахской ССР. (Сборник Законов Казахской ССР и Указов Президиума Верховного Совета Казахской ССР (1938 г. – 1957г.). А.-А. 1958. С. 210.).

150. ***4 июня 1954 г.*** Об образовании поссовета в поселке центральной усадьбы зерносовхоза «Булаевский» Булаевского района Северо-Казахстанской области на правах сельсовета с присвоением ему наименования Майбалыкский поссовет. Указ Президиума Верховного Совета Казахской ССР. (Сборник Законов Казахской ССР и Указов Президиума Верховного Совета Казахской ССР (1938 г. – 1957г.). А.-А. 1958. С. 210.).

151. ***4 июня 1954 г.*** Об образовании поссовета в поселке центральной усадьбы зерносовхоза «Москворецкий» Октябрьского района Северо-Казахстанской области на правах сельсовета с присвоением ему наименования Москворецкий поссовет. Указ Президиума Верховного Совета Казахской ССР. (Сборник Законов Казахской ССР и Указов Президиума Верховного Совета Казахской ССР (1938 г. – 1957 г.). А.-А. 1958. С. 211.).

152. ***4 июня 1954 г.*** Об образовании поссовета в поселке центральной усадьбы совхоза «Степной» Октябрьского района Северо-Казахстанской области на правах сельсовета с присвоением ему наименования Досский поссовет. О включении в административно-территориальное обслуживание Досского поссовета зерносовхоза «Интернациональный». Указ Президиума Верховного Совета Казахской ССР. (Сборник Законов Казахской ССР и Указов Президиума Верховного Совета Казахской ССР (1938 г. – 1957 г.). А.-А. 1958. С. 211.).

153. ***26 июня 1954 г.*** Об образовании поссовета в поселке центральной усадьбы зерносовхоза «Сталинградский» Кзылтуского района Кокчетавской области на правах сельсовета с присвоением ему наименования Сталинградский поссовет. Указ Президиума Верховного Совета Казахской ССР. (Сборник Законов Казахской ССР и Указов Президиума Верховного Совета Казахской ССР (1938 г. – 1957 г.). А.-А. 1958. С. 212.).

154. ***26 июня 1954 г.*** Об образовании поссовета в поселке центральной усадьбы зерносовхоза «Западный» Рузаевского района Кокчетавской области на правах сельсовета с присвоением ему наименования Западный поссовет. Указ Президиума Верховного Совета Казахской ССР. (Сборник Законов Казахской ССР и Указов Президиума Верховного Совета Казахской ССР (1938 г. – 1957 г.). А.-А. 1958. С. 212.).

155. ***26 июня 1954 г.*** Об образовании поссовета в поселке центральной усадьбы зерносовхоза «Степной» Кзылтуского района Кокчетавской области на правах сельсовета с присвоением ему наименования Степной поссовет. Указ Президиума Верховного Совета Казахской ССР. (Сборник Законов Казахской ССР и Указов Президиума Верховного Совета Казахской ССР (1938 г. – 1957 г.). А.-А. 1958. С. 212.).

156. ***29 июня 1954 г.*** Об образовании поссовета в поселке центральной усадьбы зерносовхоза «Айртауский» Айртауского района Кокчетавской области на правах сельсовета с присвоением ему наименования Жаркентский поссовет. Указ Президиума Верховного Совета Казахской ССР. (Сборник Законов Казахской ССР и Указов Президиума Верховного Совета Казахской ССР (1938 г. – 1957 г.). А.-А. 1958. С. 213.).

157. ***30 июня 1954 г.*** Об образовании поссовета в поселке центральной усадьбы зерносовхоза «Майский» Кзылтуского района Кокчетавской области на правах сельсовета с присвоением ему наименования Майский поссовет. Указ Президиума Верховного Совета Казахской ССР. (Сборник Законов Казахской ССР и Указов Президиума Верховного Совета Казахской ССР (1938 г. – 1957 г.). А.-А. 1958. С. 214.).

158. ***30 июня 1954 г.*** Об образовании поссовета в поселке центральной усадьбы зерносовхоза «Горьковский» Кзылтуского района Кокчетавской области на правах сельсовета с присвоением ему наименования Горьковский поссовет. Указ Президиума Верховного Совета Казахской ССР. (Сборник Законов Казахской ССР и Указов Президиума Верховного Совета Казахской ССР (1938 г. – 1957 г.). А.-А. 1958. С. 214.).

159. ***30 июня 1954 г.*** Об образовании поссовета в поселке центральной усадьбы зерносовхоза «Жаркульский» Рузаевского района Кокчетавской области на правах сельсовета с присвоением ему наименования Жаркульский поссовет. Указ Президиума Верховного Совета Казахской ССР. (Сборник Законов Казахской ССР и Указов Президиума Верховного Совета Казахской ССР (1938 г. – 1957 г.). А.-А. 1958. С. 214.).

160. ***30 июня 1954 г.*** Об образовании поссовета в поселке центральной усадьбы зерносовхоза «Целинный» Рузаевского района Кокчетавской области на правах сельсовета с присвоением ему наименования Целинный поссовет. О включении в административно-территориальное обслуживание Целинного поссовета зерносовхоза «Дружба». Указ Президиума Верховного Совета Казахской ССР. (Сборник Законов Казахской ССР и Указов Президиума Верховного Совета Казахской ССР (1938 г. – 1957 г.). А.-А. 1958. С. 214.).

161. ***30 июня 1954 г.*** Об образовании поссовета в поселке центральной усадьбы зерносовхоза «Кзылтуский» Кзылтуского района Кокчетавской области на правах сельсовета с присвоением ему наименования Кзылтуский поссовет. О включении в административно-территориальное обслуживание Кзылтуского поссовета зерносовхоза «Ленинградский». Указ Президиума Верховного Совета Казахской ССР. (Сборник Законов Казахской ССР и Указов Президиума Верховного Совета Казахской ССР (1938 г. – 1957 г.).

162. ***30 июня 1954 г.*** Об образовании поссовета в поселке центральной усадьбы зерносовхоза «Ломоносовский» Рузаевского района Кокчетавской области на правах сельсовета с присвоением ему наименования Ломоносовский поссовет. О включении в административно-территориальное обслуживание Ломоносовского поссовета зерносовхоза «Урожайный». Указ Президиума Верховного Совета Казахской ССР. (Сборник Законов Казахской ССР и Указов Президиума Верховного Совета Казахской ССР (1938 г. – 1957 г.). А.-А. 1958. С. 215.).

163. ***30 июня 1954 г.*** Об образовании поссовета в поселке центральной усадьбы зерносовхоза «Ленинский» Рузаевского района Кокчетавской области на правах сельсовета присвоением ему наименования Ленинский поссовет. Указ Президиума Верховного Совета Казахской ССР. (Сборник Законов Казахской ССР и Указов Президиума Верховного Совета Казахской ССР (1938 г. – 1957 г.). А.-А. 1958. С. 216.).

164. ***5 июля 1954 г.*** Об укрупнении сельских и аульных Советов Булаевского района, частичном изменении их границ и образовании на территории района нового сельсовета. (Упразднение сельсовета, передача населенных пунктов). Решение Северо-Казахстанского облисполкома. (ГАСКО. Ф. 1189. Оп. 1. Д. 2901. Лл. 53-54.).

165. ***5 июля 1954 г.*** Об укрупнении сельсоветов Ленинского района. (Упразднение аулсовета, передача населенных пунктов). Решение Северо-Казахстанского облисполкома. (ГАСКО. Ф. 1189. Оп. 1. Д. 2901. Л. 54.).

166. ***5 июля 1954 г.*** О приведении территорий сельсоветов Мамлютского района в соответствии с землепользованием обслуживаемых ими колхозов (Передача населенных пунктов). О переименовании Сливнинского сельсовета в Чистовский сельсовет. Решение Северо-Казахстанского облисполкома. (ГАСКО. Ф. 1189. Оп. 1. Д. 2901. Лл. 54-55.).

167. ***5 июля 1954 г.*** Об укрупнении сельсоветов Октябрьского района и упорядочении их границ. (Упразднение аулсовета, передача населенных пунктов). Решение Северо-Казахстанского облисполкома. (ГАСКО. Ф. 1189. Оп. 1. Д. 2901. Лл. 55-56.).

168. ***5 июля 1954 г.*** Об укрупнении отдельных сельсоветов Петропавловского района и образовании новых сельсоветов на территории района (Образование, переименование сельсоветов, передача населенных пунктов). Решение Северо-Казахстанского облисполкома. (ГАСКО. Ф. 1189. Оп. 1. Д. 2901. Лл. 56-57.).

169. ***5 июля 1954 г.*** Об укрупнении сельсоветов Полудинского района и упорядочении границ отдельных сельсоветов этого района. (Упразднение, переименование сельсоветов, передача населенных пунктов). Решение Северо-Казахстанского облисполкома. (ГАСКО. Ф. 1189. Оп. 1. Д. 2901. Лл. 57-58.).

170. **5 *июля 1954 г.*** Об укрупнении сельских и аульных Советов Пресновского района. (Упразднение сельсоветов, передача населенных пунктов). Решение Северо-Казахстанского облисполкома. (ГАСКО. Ф. 1189. Оп. 1. Д. 2901. Лл. 58-59.).

171. ***5 июля 1954 г.*** Об укрупнении сельаулсоветов Приишимского района и упорядочении границ отдельных сельаулсоветов этого района. (Упразднение, переименование сельаулсоветов, передача населенных пунктов). Решение Северо-Казахстанского облисполкома. (ГАСКО. Ф. 1189. Оп. 1. Д. 2901. Лл. 59-60.).

172. ***5 июля 1954 г.*** Об укрупнении сельаулсоветов Советского района и образовании нового Киялинского сельсовета. (Образование, упразднение, переименование сельаулсоветов, передача населенных пунктов). Решение Северо-Казахстанского облисполкома. (ГАСКО. Ф. 1189. Оп. 1. Д. 2901. Лл. 60-61.).

173. ***5 июля 1954 г.*** Об укрупнении сельсоветов Соколовского района. (Упразднение сельсоветов, передача населенных пунктов). Решение Северо-Казахстанского облисполкома. (ГАСКО. Ф. 1189. Оп. 1. Д. 2901. Л. 61.).

174. ***14 июля 1954 г.*** Об образовании поссовета в поселке центральной усадьбы Червонного совхоза Рузаевского района Кокчетавской области на правах сельсовета с присвоением ему наименования Червонный поссовет. О передаче Мичуринского совхоза в административно-территориальное обслуживание Червонного поссовета. Указ Президиума Верховного Совета Казахской ССР. (Сборник Законов Казахской ССР и Указов Президиума Верховного Совета Казахской ССР (1938 г. – 1957 г.). А.-А. 1958. С. 232.).

175. ***14 июля 1954 г.*** О внесении изменений в административно-территориальное деление сельаулсоветов Северо-Казахстанской области в связи с их укрупнением. (Объединение, упразднение сельсоветов, передача населенных пунктов). Указ Президиума Верховного Совета Казахской ССР. (Сборник Законов Казахской ССР и Указов Президиума Верховного Совета Казахской ССР (1938 г. – 1957 г.). А.-А. 1958. С. 233-237.).

175[а]. ***14 июля 1954 г.*** О передаче населенного пункта Петропавловского горсовета (центральная усадьба совхоза ДорУРС) в состав Бишкульского сельского Совета Петропавловского района. Указ Президиума Верховного Совета Казахской ССР. (Сборник Законов Казахской ССР и Указов Президиума Верховного Совета Казахской ССР (1938-1957 гг.). А.-А. 1958. С. 233-237.).

175[б]. ***4 августа 1954 г.*** Об образовании Киялинского сельсовета в составе Советского района. Решение Северо-Казахстанского облисполкома. (ГАСКО. Ф. 1189. Оп. 1. Д. 2901. Лл. 60-61.).

176. ***21 августа 1954 г.*** О внесении изменений в административно-территориальное деление сельаулсоветов Кокчетавской области в связи с их укрупнением. (Объединение, упразднение сельсоветов, передача населенных пунктов).Указ Президиума Верховного Совета Казахской ССР. (Сборник Законов Казахской ССР и Указов Президиума Верховного Совета Казахской ССР (1938 г. – 1957 г.). А.-А. 1958. С. 288-291; ЦГА РК. Ф. 1109. Оп. 5. Д. 511. Л. 277.).

177. ***14 сентября 1954 г.*** О передаче города Степняк из административного обслуживания Акмолинской области в административное обслуживание Кокчетавской области. О передаче в административное подчинение Сталинского района Акмолинской области рабочего поселка Даниловка Степнякского горсовета. Указ Президиума Верховного Совета Казахской ССР. (Сборник Законов Казахской ССР и Указов Президиума Верховного Совета Казахской ССР (1938 г. – 1957 г.). А.-А. 1958. С. 293.).

178. ***17 декабря 1954 г.*** О передаче Кировского поссовета и совхоза имени Кирова из административного обслуживания Советского района Северо-Казахстанской области в административное обслуживание Чкаловского района Кокчетавской области. Указ Президиума Верховного Совета Казахской ССР. (Сборник Законов Казахской ССР и Указов Президиума Верховного Совета Казахской ССР (1938 г. – 1957 г.). А.-А. 1958. С. 295.).

1955 г.

179. ***3 июня 1955 г.*** О переводе города Степняк Кокчетавской области из категории городов областного подчинения в категорию городов районного подчинения с передачей его в состав Энбекшильдерского района. О перенесении районного центра Энбекшильдерского района Кокчетавской области из села Казгородок в город Степняк. Указ Президиума Верховного Совета Казахской ССР. (Сборник Законов Казахской ССР и Указов Президиума Верховного Совета Казахской ССР (1938 г. – 1957 г.). А.-А. 1958. С. 299.).

180. ***21 октября 1955 г.*** О передаче территории Щорсовского зерносовхоза из Энбекшильдерского района в состав Щучинского района Кокчетавской области. Указ Президиума Верховного Совета Казахской ССР. (Сборник Законов Казахской ССР и Указов Президиума Верховного Совета Казахской ССР (1938 г. – 1957 г.). А.-А. 1958. С. 302.).

181. ***21 октября 1955 г.*** О передаче территории Молодежного зерносовхоза из Советского района в состав Булаевского района Северо-Казахстанской области. Указ Президиума Верховного Совета Казахской ССР. (Сборник Законов Казахской ССР и Указов Президиума Верховного Совета Казахской ССР (1938 г. – 1957 г.). А.-А. 1958. С. 302.).

182. ***22 октября 1955 г.*** Об образовании в составе Кокчетавской области Казанского, Чистопольского и Ленинградского районов. (Передача сельсоветов и поссоветов). (Сборник Законов Казахской ССР и Указов Президиума Верховного Совета Казахской ССР (1938 г. – 1957 г.). А.-А. 1958. С. 303.).

183. ***22 ноября 1955 г.*** О передаче территории зерносовхоза «Заречный» из Рузаевского района Кокчетавской области в состав Есильского района Акмолинской области. Указ Президиума Верховного Совета Казахской ССР. (Сборник Законов Казахской ССР и Указов Президиума Верховного Совета Казахской ССР (1938 г. – 1957 г.). А.-А. 1958. С. 305.).

1956 г.

184. ***14 февраля 1956 г.*** О внесении изменений в административно-территориальное деление сельаулсоветов Айртауского и Казанского районов Кокчетавской области. (Передача населенных пунктов). Указ Президиума Верховного Совета Казахской ССР. (Сборник Законов Казахской ССР и Указов Президиума Верховного Совета Казахской ССР (1938 г. – 1957 г.). А.-А. 1958. С. 308.).

185. ***2 марта 1956 г.*** О передаче территории колхоза «Путь к свету» из Октябрьского сельсовета Чистопольского района в состав Рузаевского сельсовета Рузаевского района Кокчетавской области.

О перенесении центра Октябрьского сельсовета Чистопольского района из с. Золотоноша в с. Борисовку. Указ Президиума Верховного Совета Казахской ССР. (Сборник Законов Казахской ССР и Указов Президиума Верховного Совета Казахской ССР (1938 г. – 1957 г.). А.-А. 1958. С. 308.).

186. ***27 апреля 1956 г.*** О внесении частичных изменений в границы Булаевского, Советского, Пресновского, Приишимского и Октябрьского районов Северо-Казахстанской области. Указ Президиума Верховного Совета Казахской ССР. (Сборник Законов Казахской ССР и Указов Президиума Верховного Совета Казахской ССР (1938 г. – 1957 г.). А.-А. 1958. С. 311-312.).

187. ***31 июля 1956 г.*** Об образовании поссовета в поселке центральной усадьбы зерносовхоза имени Толбухина Кзылтуского района Кокчетавской области на правах сельсовета с присвоением ему наименования Толбухинский поссовет. Указ Президиума Верховного Совета Казахской ССР. (Сборник Законов Казахской ССР и Указов Президиума Верховного Совета Казахской ССР (1938 г. – 1957 г.). А.-А. 1958. С. 335.).

188. ***31 июля 1956 г.*** Об образовании поссовета в поселке центральной усадьбы Ельтайского зерносовхоза Кзылтуского района Кокчетавской области на правах сельсовета с присвоением ему наименования Ельтайский поссовет. Указ Президиума Верховного Совета Казахской ССР. (Сборник Законов Казахской ССР и Указов Президиума Верховного Совета Казахской ССР (1938 г. – 1957 г.). А.-А. 1958. С. 335.).

189. ***31 июля 1956 г.*** Об образовании поссовета в поселке центральной усадьбы зерносовхоза имени Чехова Кзылтуского района Кокчетавской области на правах сельсовета с присвоением ему наименования Чеховский поссовет. Указ Президиума Верховного Совета Казахской ССР. (Сборник Законов Казахской ССР и Указов Президиума Верховного Совета Казахской ССР (1938 г. – 1957 г.). А.-А. 1958. С. 336.).

190. ***31 июля 1956 г.*** Об образовании поссовета в поселке центральной усадьбы зерносовхоза «Боровской» Рузаевского района Кокчетавской области на правах сельсовета с присвоением ему наименования Боровской поссовет.

О передаче в состав Боровского поссовета зерносовхоза им. Володарского. Указ Президиума Верховного Совета Казахской ССР. (Сборник Законов Казахской ССР и Указов Президиума Верховного Совета Казахской ССР (1938 г. – 1957 г.). А.-А. 1958. С. 336.).

191. ***31 июля 1956 г.*** Об образовании поссовета в поселке центральной усадьбы зерносовхоза им. Котовского Чкаловского района Кокчетавской области на правах сельсовета с присвоением ему наименования Котовский поссовет. Указ Президиума Верховного Совета Казахской ССР. (Сборник Законов Казахской ССР и Указов Президиума Верховного Совета Казахской ССР (1938 г. – 1957 г.). А.-А. 1958. С. 336.).

192. ***31 июля 1956 г.*** Об образовании поссовета в поселке центральной усадьбы зерносовхоза им. Ильича Чкаловского района Кокчетавской области на правах сельсовета с присвоением ему наименования Ильичевский поссовет.

О передаче в состав Ильичевского поссовета территории зерносовхоза «Агроном». Указ Президиума Верховного Совета Казахской ССР. (Сборник Законов Казахской ССР и Указов Президиума Верховного Совета Казахской ССР (1938 г. – 1957 г.). А.-А. 1958. С. 337.).

193. ***31 июля 1956 г.*** Об образовании поссовета в поселке центральной усадьбы Краснофлотского зерносовхоза Энбекшильдерского района Кокчетавской области на правах сельсовета с присвоением ему наименования Краснофлотский поссовет. Указ Президиума Верховного Совета Казахской ССР. (Сборник Законов Казахской ССР и Указов Президиума Верховного Совета Казахской ССР (1938 г. – 1957 г.). А.-А. 1958. С. 337.).



194. ***31 июля 1956 г.*** Об образовании поссовета в поселке центральной усадьбы зерносовхоза .«Золотая Нива» Энбекшильдерского района Кокчетавской области на правах сельсовета с присвоением ему наименования Карасуский поссовет. Указ Президиума Верховного Совета Казахской ССР. (Сборник Законов Казахской ССР и Указов Президиума Верховного Совета Казахской ССР (1938 г. – 1957 г.). А.-А. 1958. С. 337.).

195. ***31 июля 1956 г.*** Об образовании поссовета в поселке центральной усадьбы Энбекшильдерского зерносовхоза Энбекшильдерского района Кокчетавской области на правах сельсовета с присвоением ему наименования Энбекшильдерский поссовет. Указ Президиума Верховного Совета Казахской ССР. (Сборник Законов Казахской ССР и Указов Президиума Верховного Совета Казахской ССР (1938 г. – 1957 г.). А.-А. 1958. С. 338.).

196. ***31 июля 1956 г.*** Об образовании поссовета в поселке центральной усадьбы Невского зерносовхоза Энбекшильдерского района Кокчетавской области на правах сельсовета с присвоением ему наименования Невский поссовет.

О передаче в обслуживание Невского поссовета Донского зерносовхоза. Указ Президиума Верховного Совета Казахской ССР. (Сборник Законов Казахской ССР и Указов Президиума Верховного Совета Казахской ССР (1938 г. – 1957 г.). А.-А. 1958. С. 338.).

197. ***31 июля 1956 г.*** Об образовании поссовета в поселке центральной усадьбы зерносовхоза им. Щорса Щучинского района Кокчетавской области на правах сельсовета с присвоением ему наименования Щорсовский поссовет. Указ Президиума Верховного Совета Казахской ССР. (Сборник Законов Казахской ССР и Указов Президиума Верховного Совета Казахской ССР (1938 г. – 1957 г.). А.-А. 1958. С. 338.).

198. ***31 июля 1956 г.*** Об образовании поссовета в поселке центральной усадьбы зерносовхоза «Кузбасс» Ленинградского района Кокчетавской области на правах сельсовета с присвоением ему наименования Кузбасский поссовет.

О передаче в состав Кузбасского поссовета зерносовхоза «Восход». Указ Президиума Верховного Совета Казахской ССР. (Сборник Законов Казахской ССР и Указов Президиума Верховного Совета Казахской ССР (1938 г. – 1957 г.). А.-А. 1958. С. 339.).

199. ***31 июля 1956 г.*** Об образовании поссовета в поселке центральной усадьбы Менжинского зерносовхоза Ленинградского района Кокчетавской области на правах сельсовета с присвоением ему наименования Менжинский поссовет. Указ Президиума Верховного Совета Казахской ССР. (Сборник Законов Казахской ССР и Указов Президиума Верховного Совета Казахской ССР (1938 г. – 1957 г.). А.-А. 1958. С. 339.).

200. ***31 июля 1956 г.*** Об образовании поссовета в поселке центральной усадьбы зерносовхоза «Баррикады» Чистопольского района Кокчетавской области на правах сельсовета с присвоением ему наименования Калмаккульский поссовет. Указ Президиума Верховного Совета Казахской ССР. (Сборник Законов Казахской ССР и Указов Президиума Верховного Совета Казахской ССР (1938 г. – 1957 г.). А.-А. 1958. С. 339.).

201. ***27 декабря 1956 г.*** Об образовании поссовета в поселке центральной усадьбы Молодежного зерносовхоза Булаевского района Северо-Казахстанской области на правах сельсовета с присвоением ему наименования Молодежный поссовет.

О передаче в состав Молодежного поссовета населенного пункта Симерда Полтавского сельсовета. Указ Президиума Верховного Совета Казахской ССР. (Ведомости Верховного Совета Казахской ССР. 1957. № 1.).

202. ***27 декабря 1956 г.*** Об образовании поссовета в поселке центральной усадьбы зерносовхоза «Заря» Октябрьского района Северо-Казахстанской области на правах сельсовета с присвоением ему наименования Кривощековский поссовет. Указ Президиума Верховного Совета Казахской ССР. (Ведомости Верховного Совета Казахской ССР. 1957. № 1.).

203. ***27 декабря 1956 г.*** Об образовании поссовета в поселке центральной усадьбы Ишимского зерносовхоза Октябрьского района Северо-Казахстанской области на правах сельсовета с присвоением ему наименования Ишимский поссовет. Указ Президиума Верховного Совета Казахской ССР. (Ведомости Верховного Совета Казахской ССР. 1957. № 1.)

204. ***27 декабря 1956 г.*** Об образовании поссовета в поселке центральной усадьбы Амангельдинского зерносовхоза Приишимского района Северо-Казахстанской области на правах сельсовета с присвоением ему наименования Амангельдинский поссовет. Указ Президиума Верховного Совета Казахской ССР. (Ведомости Верховного Совета Казахской ССР. 1957. № 1.).

1957 г.

205. ***5 января 1957 г.*** Об образовании поссовета в поселке центральной усадьбы Арык-Балыкского зерносовхоза Арык-Балыкского района Кокчетавской области на правах сельсовета с присвоением ему наименования Целинный поссовет. Указ Президиума Верховного Совета Казахской ССР. (Ведомости Верховного Совета Казахской ССР. 1957. № 1.).

206. ***5 января 1957 г.*** Об образовании поссовета в поселке центральной усадьбы Мичуринского зерносовхоза Рузаевского района Кокчетавской области на правах сельсовета с присвоением ему наименования Мичуринский поссовет. Указ Президиума Верховного Совета Казахской ССР. (Ведомости Верховного Совета Казахской ССР. 1957. № 1.).

207. ***5 января 1957 г.*** Об образовании Раздольного сельсовета с центром в с. Куропаткино Кокчетавского района Кокчетавской области.

О передаче из Алексеевского сельсовета в состав Раздольного сельсовета территории зерносовхоза «Раздольный», колхоза им. Жданова и населенных пунктов при ж.д. станции Азат, при разъезде № 12, полуказарме 156 км и водокачке. Указ Президиума Верховного Совета Казахской ССР. (Ведомости Верховного Совета Казахской ССР. 1957. № 1.).

208. ***5 января 1957 г.*** Об образовании поссовета в поселке центральной усадьбы Александровского зерносовхоза Кокчетавского района Кокчетавской области на правах сельсовета с присвоением ему наименования Самарбайский поссовет. Указ Президиума Верховного Совета Казахской ССР. (Ведомости Верховного Совета Казахской ССР. 1957. № 1.).

209. ***11 января 1957 г.*** Об образовании поссовета в поселке центральной усадьбы Карагандинского зерносовхоза Булаевского района Северо-Казахстанской области на правах сельсовета с присвоением ему наименования Карагандинский поссовет. Указ Президиума Веховного Совета Казахской ССР. (Ведомости Верховного Совета Казахской ССР. 1957. № 2.).

210. ***11 января 1957 г.*** О передаче населенных пунктов Беняш, Кантай и Карашок Ворошиловского аулсовета в состав Чистовского поссовета Булаевского района Северо-Казахстанской области. Указ Президиума Верховного Совета Казахской ССР. (Ведомости Верховного Совета Казахской ССР. 1957. № 2.).

211. ***11 января 1957 г.*** О передаче населенных пунктов Арал-Агаш и Уш-Кзыл из Арал-Агашского сельсовета в Коктерекский сельсовет с переименованием Арал-Агашского сельсовета в Рублевский сельсовет Советского района Северо-Казахстанской области. Указ Президиума Верховного Совета Казахской ССР. (Ведомости Верховного Совета Казахской ССР. 1957. № 2.).

212. ***11 января 1957 г.*** Об объединении Тарангульского поселкового и Кара-Агашского аульного Советов Ленинского района Северо-Казахстанской области в один Тарангульский поссовет. Президиума Верховного Совета Казахской ССР. (Ведомости Верховного Совета Казахской ССР. 1957. № 2.).

213. ***11 января 1957 г.*** Об образовании Ленинградского сельсовета в составе Ленинградского района Кокчетавской области. Указ Президиума Верховного Совета Казахской ССР. (Ведомости Верховного Совета Казахской ССР. 1957. № 2.).

214. ***11 января 1957 г.*** Об образовании поссовета в поселке центральной усадьбы зерносовхоза «Молодая Гвардия» Кзылтуского района Кокчетавской области на правах сельсовета с присвоением ему наименования Силетинский поссовет. Указ Президиума Верховного Совета Казахской ССР. (Ведомости Верховного Совета Казахской ССР. 1957. № 2.).

215. ***11 января 1957 г.*** Об образовании поссовета в поселке центральной усадьбы Казанского зерносовхоза Ленинградского района Кокчетавской области на правах сельсовета с присвоением ему наименования Казанский поссовет. Указ Президиума Верховного Совета Казахской ССР. (Ведомости Верховного Совета Казахской ССР. 1957. № 2.).

216. ***11 января 1957 г.*** Об образовании поссовета в поселке центральной усадьбы зерносовхоза «Восход» Ленинградского района Кокчетавской области на правах сельсовета с присвоением ему наименования Восходский поссовет. Указ Президиума Верховного Совета Казахской ССР. (Ведомости Верховного Совета Казахской ССР. 1957. № 2.).

217. ***11 января 1957 г.*** Об образовании в составе Рузаевского района Кокчетавской области Алгабасского сельсовета с центром в н.п. Алгабас.

О передаче в состав Алгабасского сельсовета населенного пункта центральной усадьбы Алгабасской МТС, территории колхоза «Алгабас» и зерносовхоза «Привольный». Указ Президиума Верховного Совета Казахской ССР. (Ведомости Верховного Совета Казахской ССР. 1957. № 2.).

218. ***11 января 1957 г.*** Об образовании поссовета в поселке центральной усадьбы Приишимского зерносовхоза Чистопольского района Кокчетавской области на правах сельсовета с присвоением ему наименования Приишимский поссовет. Указ Президиума Верховного Совета Казахской ССР. (Ведомости Верховного Совета Казахской ССР. 1957. № 2.).

219. ***11 января 1957 г.*** Об образовании поссовета в поселке центральной усадьбы Салкынкульского зерносовхоза Чистопольского района Кокчетавской области на правах сельсовета с присвоением ему наименования Салкынкульский поссовет.

О передаче зерносовхоза «Ялтинский» в состав Салкынкульского поссовета. Указ Президиума Верховного Совета Казахской ССР. (Ведомости Верховного Совета Казахской ССР. 1957. № 2.).

220. ***23 марта 1957 г.*** Об образовании поссовета в поселке центральной усад бы зерносовхоза «Коммунизм» Ленинградского райо Кокчетавской области на правах сельсовета с присво нием ему наименования Новоселовский поссовет. Ук Президиума Верховного Совета Казахской ССР. (Вед мости Верховного Совета Казахской ССР. 1957. № 4.).

221. ***23 марта 1957 г.*** Об образовании поссовета в поселке центральной усад бы Ленинградского зерносовхоза Ленинградского ра она Кокчетавской области на правах сельсовета с при своением ему наименования Совхозный поссовет. Ука Президиума Верховного Совета Казахской ССР. (Ведо мости Верховного Совета Казахской ССР. 1957. № 4.).

222. ***23 марта 1957 г.*** Об образовании поссовета в поселке центральной усадь бы зерносовхоза «Парижская Коммуна» Казанског района Кокчетавской области на правах сельсовета присвоением ему наименования Новосельский поссовет Указ Президиума Верховного Совета Казахской ССР (Ведомости Верховного Совета Казахской ССР. 1957. № 4.).

223. ***23 марта 1957 г.*** О передаче населенных пунктов Клеверное и Краматоровка из Ворошиловского сельсовета в состав Богодуховского сельсовета Келлеровского района Кокчетавской области. Указ Президиума Верховного Совета Казахской ССР. (Ведомости Верховного Совета Казахской ССР. 1957. № 4.).

224. ***30 июля 1957 г.*** Об образовании поссовета в поселке центральной усадьбы Бидаикского зерносовхоза Кзылтуского района Кокчетавской области на правах сельсовета с присвоением ему наименования Бидаикский поссовет. Указ Президиума Верховного Совета Казахской ССР. (Сборник Законов Казахской ССР и Указов Президиума Верховного Совета Казахской ССР (1938 г. – 1957 г.). А.-А. 1958. С. 552.).

225. ***30 июля 1957 г.*** Об образовании поссовета в поселке центральной усадьбы Озерного зерносовхоза Кзылтуского района Кокчетавской области на правах сельсовета с присвоением ему наименования Озерный поссовет. Указ Президиума Верховного Совета Казахской ССР. (Сборник Законов Казахской ССР и Указов Президиума Верховного Совета Казахской ССР (1938 г. – 1957 г.). А.-А. 1958. С. 552.).

226. ***30 июля 1957 г.*** Об объединении Жаркенского и Сагинского аулсоветов Кзылтуского района Кокчетавской области в один Жаркенский аулсовет с центром в н.п. Уялы.

О передаче населенных пунктов Жана-Турмыс и Коминтерн из Жаркенского аулсовета в состав Майского поссовета. Указ Президиума Верховного Совета Казахской ССР. (Сборник Законов Казахской ССР и Указов Президиума Верховного Совета Казахской ССР (1938 г. – 1957 г.). А.-А. 1958. С. 553.).

227. ***30 июля 1957 г.*** Об объединении Кауданталского аульного и Толбухинского поссоветов Кзылтуского района Кокчетавской области в один Толбухинский поссовет на правах сельсовета. Указ Президиума Верховного Совета Казахской ССР. (Сборник Законов Казахской ССР и Указов Президиума Верховного Совета Казахской ССР (1938 г. – 1957 г.). А.-А. 1958. С. 553.).

228. ***30 июля 1957 г.*** О передаче Кировского и Котовского поссоветов из Чкаловского района в состав Красноармейского района Кокчетавской области. Указ Президиума Верховного Совета Казахской ССР. (Сборник Законов Казахской ССР и Указов Президиума Верховного Совета Казахской ССР (1938 г. – 1957 г.). А.-А. 1958. С. 553.).

229. ***30 июля 1957 г.*** Об объединении Ковыльненского и Тахтабродского сельсоветов Чистопольского района Кокчетавской области в один Тахтабродский сельсовет. Указ Президиума Верховного Совета Казахской ССР. (Сборник Законов Казахской ССР и Указов Президиума Верховного Совета Казахской ССР (1938 г. – 1957 г.). А.-А. 1958. С. 553.).

230. ***30 июля 1957 г.*** Об объединении Чистопольского и Октябрьского сельсоветов Чистопольского района Кокчетавской области в один Чистопольский сельсовет. Указ Президиума Верховного Совета Казахской ССР. (Сборник Законов Казахской ССР и Указов Президиума Верховного Совета Казахской ССР (1938 г. – 1957 г.). А.-А. 1958. С. 554.).

231. ***30 июля 1957 г.*** Об упразднении Бурлукского сельсовета Чистопольского района Кокчетавской области с передачей населенных пунктов Рыбинка и Симоновка в состав Жаркульского поссовета; Дубровка, Гаршино и Ясновка в состав Чистопольского сельсовета. Указ Президиума Верховного Совета Казахской ССР. (Сборник Законов Казахской ССР и Указов Президиума Верховного Совета Казахской ССР (1938 г. – 1957 г.). А.-А. 1958. С. 554.).

232. ***30 июля 1957 г.*** Об образовании поссовета в поселке центральной усадьбы Ялтинского зерносовхоза Чистопольского района Кокчетавской области на правах сельсовета с присвоением ему наименования Ялтинский поссовет. Указ Президиума Верховного Совета Казахской ССР. (Сборник Законов Казахской ССР и Указов Президиума Верховного Совета Казахской ССР (1938 г. – 1957 г.). А.-А. 1958. С. 554.).

233. ***30 июля 1957 г.*** Об отнесении города Щучинска Кокчетавской области к категории городов областного подчинения. Указ Президиума Верховного Совета Казахской ССР. (Сборник Законов Казахской ССР и Указов Президиума Верховного Совета Казахской ССР (1938 г. – 1957 г.). А.-А. 1958. С. 554.).

234. ***30 июля 1957 г.*** О внесении изменений в административно-территориальное деление сельаулпоссоветов Булаевского района Северо-Казахстанской области. (Объединение, упразднение сельсоветов, передача населенных пунктов). Указ Президиума Верховного Совета Казахской ССР. (ГАСКО. Ф. 1189. Оп. 1. Д. 3396. Л. 31.).

235. ***30 июля 1957 г.*** О передаче населенных пунктов Образец, Красное, Свет и Амбарное из Кара-Кугинского поссовета Конюховского района в состав Надеждинского сельсовета Булаевского района Северо-Казахстанской области. Указ Президиума Верховного Совета Казахской ССР. (ГАСКО. Ф. 1189. Оп. 1. Д. 3395. Л. 10.).

236. ***30 июля 1957 г.*** Об объединении сельаулсоветов Ленинского района Северо-Казахстанской области. (Объединение сельсоветов, передача населенных пунктов). Указ Президиума Верховного Совета Казахской ССР. (ГАСКО. Ф. 1189. Оп. 1. Д. 3395. Л. 7.).

237. ***30 июля 1957 г.*** О внесении изменений в административно-территориальное деление сельсоветов Мамлютского района Северо-Казахстанской области. (Объединение, упразднение сельсоветов, передача населенных пунктов). Указ Президиума Верховного Совета Казахской ССР. (ГАСКО. Ф. 1189. Оп. 1. Д. 3395. Л. 16.).

238. ***30 июля 1957 г.*** О внесении изменений в административно-территориальное деление сельаулсоветов Октябрьского района Северо-Казахстанской области. (Объединение, упразднение, переименование сельсоветов, передача населенных пунктов). Указ Президиума Верховного Совета Казахской ССР. (ГАСКО, Ф. 1189. Оп. 1. Д. 3396. Лл. 28-29.).

239. ***30 июля 1957 г.*** О передаче населенных пунктов Пресновка и Соколовка из Соколовского сельсовета Соколовского района в состав Якорьского поссовета Петропавловского района Северо-Казахстанской области. Указ Президиума Верховного Совета Казахской ССР. (ГАСКО. Ф. 1189. Оп. 1. Д. 3395. Л. 13.).

240. ***30 июля 1957 г.*** О внесении изменений в административно-территориальное деление сельаулсоветов Пресновского района Северо-Казахстанской области. (Объединение, упразднение сельсоветов, передача населенных пунктов).Указ Президиума Верховного Совета Казахской ССР. (ГАСКО. Ф. 1189. Оп. 1. Д. 3395. Л. 12.).

241. ***30 июля 1957 г.*** О внесении изменений в административно-территориальное деление сельсоветов Приишимского района Северо-Казахстанской области. (Упразднение, переименование сельсоветов, передача населенных пунктов). Указ Президиума Верховного Совета Казахской ССР. (ГАСКО. Ф. 1189. Оп. 1. Д. 3396. Л. 25.).

242. ***30 июля 1957 г.*** О передаче населенных пунктов Ново-Каменка, Красный Восток и Подгорный Архангельского сельсовета Петропавловского района и Карлуга, Приишимка и Красный луч Надеждинского сельсовета Приишимского района в состав Бишкульского сельсовета Петропавловского района Северо-Казахстанской области.

О преобразовании Бишкульского сельсовета в поссовет на правах сельсовета. Указ Президиума Верховного Совета Казахской ССР. (ГАСКО. Ф. 1189. Оп. 1. Д. 3396. Л. 24.).

243. ***30 июля 1957 г.*** Об объединении Камышловского и Ленинского сельсоветов, Энбекшильдерского аулсовета Полудинского района Северо-Казахстанской области в один Ленинский сельсовет с центром на центральной усадьбе Токушинского совхоза с преобразованием его в поссовет на правах сельсовета.

Об упразднении Советского сельсовета Полудинского района Северо-Казахстанской области с передачей населенных пунктов Малиновое, Раздолье, Пеньково и Луговое в состав Бугровского сельсовета, а Советское и Гаврино в состав Ленинского поссовета.

Об объединении Камышловского, Ленинского сельских и Энбекшильдерского аульного Советов и упразднении Советского сельсовета Полудинского района Северо-Казахстанской области. (Передача населенных

244. ***30 июля 1957 г.*** О внесении изменений в административно-территориальное деление сельаулсоветов Советского района Северо-Казахстанской области. (Объединение, упразднение сельсоветов, передача населенных пунктов). Указ Президиума Верховного Совета Казахской ССР. (ГАСКО. Ф. 1189. Оп. 1. Д. 3395. Л. 11.).

245. ***11 августа 1957 г.*** Об образовании поссовета в поселке центральной усадьбы Берликского совхоза Рузаевского района Кокчетавской области на правах сельсовета с присвоением ему наименования Берликский поссовет.

О передаче н.п. Ставрополка из Сталинского сельсовета в состав Западного поссовета Рузаевского района Кокчетавской области. Указ Президиума Верховного Совета Казахской ССР. (Ведомости Верховного Совета Казахской ССР. 1957. № 9.).

246. ***14 сентября 1957 г.*** Об упразднении Петропавловского района Северо-Казахстанской области. (Передача поселковых и сельских Советов). Указ Президиума Верховного Совета Казахской ССР. (ГАСКО.Ф.1189. Оп.1. Д.3396.Л. 62.).

247. ***3 октября 1957 г.*** О частичном изменении границ Октябрьского, Пресновского и Ленинского районов Северо-Казахстанской области (Передача поссоветов). Указ Президиума Верховного Совета Казахской ССР. (ГАСКО. Ф. 1189. Оп. 1. Д. 3396. Л. 60.).

248. ***3 октября 1957 г.*** О передаче территории государственной лесной дачи «Долгие рощи» из Советского района в состав Скворцовского сельсовета Полудинского района Северо-Казахстан-ской области. Указ Президиума Верховного Совета Казахской ССР. (ГАСКО. Ф. 1189. Оп. 1. Д. 3396. Л. 61.).

249. ***12 октября 1957 г.*** Об изменении границ Ворошиловского, Краснодольского, Кременчугского и Краснополянского сельсоветов Келлеровского района Кокчетавской области. (Передача населенных пунктов). Указ Президиума Верховного Совета Казахской ССР. (Сборник Законов Казахской ССР и Указов Президиума Верховного Совета Казахской ССР (1938 г. – 1957 г.). А. –А. 1958. С. 592.).

250. ***18 октября 1957 г.*** О внесении изменений в административно-территориальное деление сельсоветов Щучинского района Кокчетавской области. (Передача населенных пунктов). Указ Президиума Верховного Совета Казахской ССР. (Сборник Законов Казахской ССР и Указов Президиума Верховного Совета Казахской ССР (1938 г. – 1957 г.). А.–А. 1958. С. 599.).

251. ***18 октября 1957 г.*** О передаче территории бывшего колхоза «Ортак» Аймакского аулсовета Чкаловского района в состав Раздольного сельсовета Кокчетавского района Кокчетавской области. Указ Президиума Верховного Совета Казахской ССР. (Сборник Законов Казахской ССР и Указов Президиума Верховного Совета Казахской ССР (1938 г. – 1957 г.). А.-А. 1958. С. 599.)

252. ***24 октября 1957 г.*** О переименовании некоторых поссельсоветов Кокчетавской области:
- Молотовского поссовета Ленинградского района в Тихоокеанский поссовет;
- Молотовского поссовета Рузаевского района в Нежинский поссовет;
- Кагановичского сельсовета Рузаевского района в Валихановский сельсовет;
- Ворошиловского сельсовета Келлеровского района в Макашевский сельсовет. Указ Президиума Верховного Совета Казахской ССР. (Сборник Законов Казахской ССР и Указов Президиума Верховного Совета Казахской ССР (1938 г. – 1957 г.). А.-А. 1958. С. 604.).

1958 г.

253. ***10 января 1958 г.*** Об упразднении Каратомарского аулсовета Красноармейского района Кокчетавской области с передачей его населённых пунктов в состав Виноградовского сельсовета. Указ Президиума Верховного Совета Казахской ССР. (Ведомости Верховного Совета Казахской ССР. 1958. № 2.).

254. ***5 февраля 1958 г.*** О переименовании Будённовского поссовета Пресновского района Северо-Казахстанской области в Первомайский поссовет. Указ Президиума Верховного Совета Казахской ССР. (Ведомости Верховного Совета Казахской ССР. 1958. № 3.).

255. ***15 апреля 1958 г.*** О передаче н.п. Сабит из Пресногорьковского района Кустанайской области в состав Первомайского поссовета Пресновского района Северо-Казахстанской области. Указ Президиума Верховного Совета Казахской ССР. (Ведомости Верховного Совета Казахской ССР. 1958. № 4.).

256. ***24 апреля 1958 г.*** Об образовании в Кзылтуском районе Кокчетавской области Черниговского поссовета на правах сельсовета центром в пос. центральной усадьбы зерносовхоза «Черниговский». Указ Президиума Верховного Совета Казахской ССР. (ЦГА РК. Ф. 1109. Оп. 5. Д. 787. Л. 112.).

257. ***24 апреля 1958 г.*** Об упразднении Акшасорского аулсовета Кокчетавского района Кокчетавской области. (Передача населенных пунктов). Указ Президиума Верховного Совета Казахской ССР. (ЦГА РК. Ф. 1109. Оп. 5. Д. 672. Л. 202.).

258. ***30 мая 1958 г.*** Об упразднении Жельтауского аулсовета Кокчетавского района Кокчетавской области. (Передача населенных пунктов). Указ Президиума Верховного Совета Казахской ССР. (ЦГА РК. Ф. 1109. Оп. 5. Д. 672. Л. 333.).

259. ***30 мая 1958 г.*** Об объединении Аксуского и Энбекского аулсоветов Энбекшильдерского района Кокчетавской области в один Аксуский аулсовет. Об образовании Брсуатского поссовета на правах сельсовета с центром в пос. центральной усадьбы совхоза «Восточный». (ЦГА РК. Ф. 1109. Оп. 5. Д. 511. Л. 279.).

260. ***30 мая 1958 г.*** О передаче населённого пункта Токаревка с земельной площадью 3598 га из Дубровинского поссовета Мамлютского района в состав Новомихайловского сельсовета Приишимского района Северо-Казахстанской области. О передаче земельного участка площадью 3882 га из Новомихайловского сельсовета Приишимского района в состав Дубровинского поссовета Мамлютского района. Указ Президиума Верховного Совета Казахской ССР. (Ведомости Верховного Совета Казахской ССР. 1958. № 5.).

261. ***4 июня 1958 г.*** Об образовании Кайранкульского поссовета в Пресновском районе. Решение Северо-Казахстанского облисполкома. (ГАСКО. Ф. 1189. Оп. 1. Д. 3530. Л. 17.).

262. ***28 июля 1958 г.*** О передаче с. Линевка из Большеизюмовского сельсовета Красноармейского района в состав Раздольного сельсовета Кокчетавского района Кокчетавской области. Указ Президиума Верховного Совета Казахской ССР. (ЦГА РК, Ф. 1109. Оп. 5. Д. 673. Л. 284.).

263. ***28 июля 1958 г.*** О передаче населённых пунктов Суворовка, Правдино, Рязанка и Райтоп из Зарослинского сельсовета Конюховского района в состав Октябрьского сельсовета Конюховского района Северо-Казахстанской области. Указ Президиума Верховного Совета Казахской ССР. (Ведомости Верховного Совета Казахской ССР. 1958. № 7. ГАСКО. Ф. 1189. Оп. 1. Д. 3530. Л. 17.).

264. ***28 июля 1958 г.*** Об упразднении Петровского поссовета Ленинского района Северо-Казахстанской области. (Передача населенных пунктов). Указ Президиума Верховного Совета Казахской ССР на основании решения Северо-Казахстанского облисполкома от 4 июня 1958 г. (Ведомости Верховного Совета Казахской ССР. 1958. № 7. ГАСКО. Ф. 1189. Оп. 1. Д. 3530. Л. 16.).

265. ***30 сентября 1958 г.*** О передаче населённых пунктов Орёл, Турсуновка, ж.д. разъезда «Орлёнок» и ж.д. будок на 77, 87, 91 км. из Ковальского сельсовета Мамлютского района в состав Становского сельсовета Мамлютского района Северо-Казахстанской области. (Переименование сельсоветов). Указ Президиума Верховного Совета Казахской ССР. (Ведомости Верховного Совета Казахской ССР. 1958. № 9.).

266. ***30 сентября 1958 г.*** Об образовании в посёлке центральной усадьбы Интернационального совхоза Октябрьского района Северо-Казахстанской области Интернационального поссовета. Указ Президиума Верховного Совета Казахской ССР. (ГАСКО. Ф. 1189. Оп. 1. Д.3563. Л. 34.).

267. ***30 сентября 1958 г.*** О передаче н.п. совхоза № 1 ДорУРСа Приишимского района Северо-Казахстанской области в административное подчинение Петропавловского горсовета депутатов трудящихся. Указ Президиума Верховного Совета Казахской ССР. (Ведомости Верховного Совета СССР. 1958. № 28.).

268. ***30 сентября 1958 г.*** О передаче населённых пунктов 17 км, разъездов № 1, № 2 из Асановского сельсовета Советского района Северо-Казахстанской области в административное подчинение Смирновского поссовета Советского района. Указ Президиума Верховного Совета Казахской ССР. (Ведомости Верховного Совета Казахской ССР. 1958. № 9.).

269. ***30 сентября 1958 г.*** О передаче н.п. Борки Соколовского района Северо-Казахстанской области в административное подчинение Петропавловского горсовета депутатов трудящихся. Указ Президиума Верховного Совета Казахской ССР. (Ведомости Верховного Совета СССР. 1958. № 28.).

270. ***30 сентября 1958 г.*** Об упразднении Коноваловского поссовета Октябрьского района Северо-Казахстанской области. (Передача населенных пунктов). Указ Президиума Верховного Совета Казахской ССР. (ГАСКО. Ф. 1189. Оп. 1. Д. 3563. Л. 149.).

1959 г.

271. ***23 апреля 1959 г.*** О передаче с. Челкар из состава Челкарского сельсовета Аиртауского района Кокчетавской области в состав Коскольского сельсовета, населенного пункта Коскуль Горноозерного сельсовета в состав Камышного сельсовета. О передаче населенного пункта Базарбек из Жана-Аркинского сельсовета Энбекшильдерского района Кокчетавской области в состав Ульгинского аулсовета. Указ Президиума Верховного Совета Казахской ССР. (ЦГА РК. Ф. 1109. Оп. 5. Д. 755. Лл. 158,242,246.).

272. ***10 июня 1959 г.*** О присвоении наименований номерным разъездам Казахской железной дороги, расположенным на территории Советского района Северо-Казахстанской области: разъезду № 1 – Жана-Турмыс, разъезду № 2 – Шаховской, разъезду № 3 – Кауданды, разъезду № 4 – Бозарал, разъезду № 5 – Жанажол, разъезду № 6 – Совет, разъезду № 7 – Чаглы. Решение Северо-Казахстанского облисполкома. (ГАСКО. Ф. 1189. Оп. 1. Д. 3657. Лл. 16-17.).

273. ***14 августа 1959 г.*** Об упразднении Аксуского аулсовета Аиртауского района Кокчетавской области. (Передача населенных пунктов). Указ Президиума Верховного Совета Казахской ССР. (ЦГА РК. Ф. 1109. Оп. 5. Д. 755. Лл. 158,242,246.).

274. ***14 августа 1959 г.*** Об объединении Булакского и Ельтайского аулсоветов Кокчетавского района Кокчетавской области и переименовании Булакского аулсовета в Симферопольский поссовет на правах сельсовета. Указ Президиума Верховного Совета Казахской ССР. (ЦГА Рк. Ф. 1109. Оп. 5. Д. 632. Л. 155.).

275. ***23 сентября 1959 г.*** О внесении изменений в административно-территориальное деление сельсоветов Полудинского района. (Объединение, упразднение сельсоветов, передача населенных пунктов). Решение Северо-Казахстанского облисполкома. (ГАСКО. Ф. 1189. Оп. 1. Д. 3658. Лл. 50-51.).

276. ***6 октября 1959 г.*** Об объединении Кантемировского и Котовского поссоветов Красноармейского района Кокчетавской области в один Кантемировский поссовет. Указ Президиума Верховного Совета Казахской ССР. (ЦГА РК. Ф. 1109. Оп. 5. Д. 755. Л. 188.).

277. ***6 октября 1959 г.*** Об объединении Имантауского и Цуриковского сельсоветов Арыкбалыкского района Кокчетавской области в один Имантауский сельсовет. Указ Президиума Верховного Совета Казахской ССР. (Справочник административно-территориального деления Кокчетавской области на 1 июля 1972 года. Кокчетав. 1972. С. 6.).

278. ***6 октября 1959 г.*** Об упразднении Кокчетавского поссовета. Указ Президиума Верховного Совета Казахской ССР. (ЦГА РК. Ф. 1109. Оп. 5. Д. 673. Лл. 314,322.).

279. ***16 декабря 1959 г.*** Об объединении Горноозерного сельсовета и Жетыкольского аулсовета Аиртауского района Кокчетавской области в один Жетыкольский аулсовет, Ерназарского и Челкарского сельсоветов в один Ерназарский. Указ Президиума Верховного Совета Казахской ССР. (ЦГА РК. Ф. 1109. Оп. 5. Д. 564. Л. 198.).

280. ***16 декабря 1959 г.*** Об объединении Макашевского и Димитровского сельсоветов Келлеровского района Кокчетавской области в один Макашевский сельсовет. (ЦГА РК. Ф. 1109. Оп. 5. Д. 755. Л. 105.).

281. ***16 декабря 1959 г.*** Об образовании Куйбышевского сельсовета Ленинградского района Кокчетавской области с центром в п. Даут. О переименовании п. Даут в п. Куйбышевский. Указ Президиума Верховного Совета Казахской ССР. (ЦГА. РК. Ф. 1109. Оп. 5. Д. 755. Л. 103.).

1960 г.

282. ***16 февраля 1960 г.*** О передаче населённого пункта «Новые Эсперлы» из Жаркенского поссовета Пресновского района в состав Украинского поссовета Пресновского района Северо-Казахстанской области. Указ Президиума Верховного Совета Казахской ССР. (ГАСКО. Ф. 1189. Оп. 1. Д. 3806. Л. 10. Д. 3734. Л. 12.).

283. ***16 февраля 1960 г.*** Об образовании в Кзылтуском районе Кокчетавской области Талшикского сельсовета с центром в п. Талшик. Указ Президиума Верховного Совета Казахской ССР. (Ведомости Верховного Совета Казахской ССР. 1963. № 2.).

284. ***16 февраля 1960 г.*** О передаче населённого пункта Каратал Григорьевского сельсовета Советского района в состав Асановского сельсовета Полудинского района Северо-Казахстанской области. Указ Президиума Верховного Совета Казахской ССР. (ГАСКО. Ф. 1189. Оп. 1. Д. 3806. Л. 11.).

285. ***27 мая 1960 г.*** О частичном изменении границы между Кокчетавской и Северо-Казахстанской областями с передачей из земель Булаевского совхоза Булаевского района Северо-Казахстанской области совхозу им. Кирова Красноармейского района Кокчетавской области 600 гектаров, а из земель совхоза им. Кирова – 400 гектаров Булаевскому совхозу и 200 гектаров совхозу «Советский» Булаевского района Северо-Казахстанской области. Указ Президиума Верховного Совета Казахской ССР. (ГАСКО. Ф. 1189. Оп. 1. Д. 3734. Л. 46.).

286. ***6 июля 1960 г.*** О перенесении центра Красноармейского района Кокчетавской области из с. Ново-Сухотино в р.п. Тайнча. Указ Президиума Верховного Совета Казахской ССР. (Ведомости Верховного Совета СССР. 1960. № 29.).

287. ***6 июля 1960 г.*** Об объединении Матвеевского и Константиновского сельсоветов Арыкбалыкского района Кокчетавской области в один Константиновский сельсовет. Указ Президиума Верховного Совета Казахской ССР. (ЦГА РК. Ф. 1109. Оп. 5. Д. 755. Л. 112.).

288. ***6 июля 1960 г.*** Об объединении Зерендинского и Ольжайского аулсоветов Зерендинского района Кокчетавской области в один Зерендинский сельсовет. Указ Президиума Верховного Совета Казахской ССР. (ЦГА РК. Ф. 1109. Оп. 5. Д. 787. Л. 112.).

289. ***6 июля 1960 г.*** О передаче населенных пунктов Клеверное и Краматоровка Богодуховского сельсовета Келлеровского района Кокчетавской области в состав Макашевского сельсовета; населенного пункта Леонидовка Нагорного сельсовета в состав Многоцветинского сельсовета Красноармейского района. Указ Президиума Верховного Совета Казахской ССР. (Справочник административно-территориального деления Кокчетавской области на 1 июля 1972 года. Кокчетав. 1972. С. 12.).

290. ***6 июля 1960 г.*** О передаче территории колхоза им. Сталина Павловского сельсовета Кокчетавского района в состав Лобановского сельсовета Арыкбалыкского района Кокчетавской области. Указ Президиума Верховного Совета Казахской ССР. (ЦГА РК. Ф. 1109. Оп. 5. Д. 787. Л. 12.).

291. ***6 июля 1960 г.*** Об упразднении Ново-Сухотинского сельсовета Красноармейского района Кокчетавской области. О перенесении центра Красноармейского района из с. Ново-Сухотино в р.п. Таинча (Передача населенных пунктов). Указ Президиума Верховного Совета Казахской ССР. (ЦГА РК. Ф. 1109. Оп. 5. Д. 787. Лл. 112-113.).

292. ***6 июля 1960 г.*** Об объединении Восходского и Кузбасского поссоветов Ленинградского района Кокчетавской области в один Кузбасский поссовет. Указ Президиума Верховного Совета Казахской ССР. (ЦГА РК. Ф. 1109. Оп. 5. Д. 597. Лл. 300,414.).

293. ***6 июля 1960г.*** Об образовании в Рузаевском районе Кокчетавской области поссоветов: Володарского с центром в поселке центральной усадьбы Володарского совхоза; Дружбинского с центром в поселке центральной усадьбы совхоза «Дружба»; Ишимского с центром в поселке центральной усадьбы Нежинского совхоза; Урожайного с центром в поселке центральной усадьбы Урожайного совхоза. (Объединение сельсоветов и поссоветов, передача населенных пунктов). Указ Президиума Верховного Совета Казахской ССР. (ЦГА РК. Ф. 1109. Оп. 5. Д. 787. Л. 113.).

294. ***18 октября 1960 г.*** О передаче н.п. Басентик Улькенгульского сельсовета Зерендинского района Кокчетавской области в состав Красного поссовета. Указ Президиума Верховного Совета Казахской ССР. (Справочник административно-территориального деления Кокчетавской области на 1 июля 1972 года. Кокчетав. 1972. С. 10.).

295. ***26 декабря 1960 г.*** Об образовании Целинного края в составе Казахской ССР.

О передаче в состав Целинного края Акмолинской, Кокчетавской, Кустанайской, Павлодарской и Северо-Казахстанской областей.

Об утверждении города Акмолинска административным центром Целинного края.

Об упразднении Акмолинской области с передачей её районов в непосредственное подчинение краевым органам. Указ Президиума Верховного Совета Казахской ССР. (Ведомости Верховного Совета СССР. 1961. № 2.).

296. ***28 декабря 1960 г.*** Об образовании Целинного экономического административного района с центром в г. Акмолинске, объединяющего промышленность и строительство Кокчетавской, Кустанайской, Павлодарской и Северо-Казахстанской областей, а также упразднённой Акмолинской области.

Об упразднении Кустанайского и Северо-Казахстанского экономических административных районов. Указ Президиума Верховного Совета Казахской ССР. (ГАСКО. Ф. 1189. Оп. 1. Д. 3734. Л. 144.).

1961 г.

297. ***14 января 1961 г.*** О передаче населенных пунктов Алатай, Байгель и Шокат Семипольского сельсовета в состав Марьевского сельсовета Октябрьского района Северо-Казахстанской области. Указ Президиума Верховного Совета Казахской ССР. (ГАСКО. Ф. 1189. ОП. 1. Д. 3898. Л. 11.).

298. ***6 марта 1961 г.*** О порядке отнесения населенных пунктов к категории городов и городских поселков Казахской ССР. Указ Президиума Верховного Совета Казахской ССР. (ГАСКО. Ф. 1189. Оп. 1. Д. 3898. Лл. 44-47.).

299. ***24 апреля 1961 г.*** Об образовании в составе Целинного края Целиноградской области с центром в г. Целинограде. (Передача районов). Указ Президиума Верховного Совета Казахской ССР. (Ведомости Верховного Совета СССР. 1961. № 19.).

300. ***29 апреля 1961 г.*** Об объединении Новоприреченского и Большеизюмовского сельсоветов Красноармейского района в один Большеизюмовский сельсовет. Решение Кокчетавского облисполкома. (Ведомости Верховного Совета Казахской ССР. 1961. № 38.).

301. ***29 апреля 1961 г.*** Об образовании Айсаринского сельсовета Ленинградского района. (Передача населенных пунктов). Решение Кокчетавского облисполкома. (Ведомости Верховного Совета Казахской ССР. 1961. № 38.).

302. ***31 августа 1961 г.*** Об упразднении Баянского аулсовета Пресновского района. (Передача населенных пунктов). Решение Северо-Казахстанского облисполкома. (ГАСКО. Ф. 1189. Оп. 1. Д. 3987. Л. 6.).

303. ***31 августа 1961 г.*** Об упразднении Сивковского сельсовета Соколовского района. (Передача населенных пунктов). Решение Северо-Казахстанского облисполкома. (ГАСКО. Ф. 1189. Оп. 1. Д. 3987. Л. 4.).

304. ***28 сентября 1961 г.*** О переименовании Дорофеевского сельсовета Щучинского района в Щучинский сельсовет. Решение Кокчетавского облисполкома. (Справочник административно-территориального деления Кокчетавской области на 1 июля 1972 года. Кокчетав. 1972. С. 34.).

305. ***28 сентября 1961 г.*** О переименовании Алгабасского сельсовета Рузаевского района в Привольненский сельсовет. Решение Кокчетавского облисполкома. (Справочник административно-территориального деления Кокчетавской области на 1 июля 1972 года. Кокчетав. 1972. С. 28.).

306. ***30 декабря 1961 г.*** О переименовании Сталинградского сельсовета Ленинградского района в Киевский сельсовет. Указ Президиума Верховного Совета Казахской ССР. (Ведомости Верховного Совета Казахской ССР. 1962. № 2).

1962 г.

307. ***31 марта 1962 г.*** Об отнесении городского посёлка Тайнча Красноармейского района Кокчетавской области Целинного края к категории городов районного подчинения с присвоением ему наименования город Красноармейск. Указ Президиума Верховного Совета Казахской ССР. (Ведомости Верховного Совета СССР. 1962. № 18.).

308. ***11 апреля 1962 г.*** О внесении изменений в административно-территориальное деление сельсоветов Булаевского района. (Объединение сельсоветов, передача населенных пунктов). Решение Северо-Казахстанского облисполкома. (ГАСКО. Ф. 1189. Оп. 1. Д. 4111. Л. 149.).

309. ***11 апреля 1962 г.*** О внесении изменений в административно-территориальное деление сельсоветов Конюховского района (Образование, объединение, упразднение сельсоветов, передача населенных пунктов). Решение Северо-Казахстанского облисполкома. (ГАСКО. Ф. 1189. Оп. 1. Д. 4111. Лл. 151-152.).

310. ***11 апреля 1962 г.*** О внесении изменений в административно-территориальное деление сельсоветов Ленинского района (Объединение, образование сельсоветов, передача населенных пунктов). Решение Северо-Казахстанского облисполкома. (ГАСКО. Ф. 1189. Оп. 1. Д. 4111. Л. 154.).

311. ***11 апреля 1962 г.*** О внесении изменений в административно-территориальное деление сельсоветов Мамлютского района (Объединение сельсоветов, передача населенных пунктов). Решение Северо-Казахстанского облисполкома. (ГАСКО. Ф. 1189. Оп. 1. Д. 4111. Л. 156.).

312. ***11 апреля 1962 г.*** Об образовании Сергеевского сельсовета Октябрьс района с центром в с. Сергеевка.

О передаче из Марьевского сельсовета в состав геевского сельсовета населённых пунктов: Акан-Ба Алатай, Байгель, Баганаты, Жалтыр, Сергеевка, Чапа Шокат и центральной усадьбы Марьевского совхоза. шение Северо-Казахстанского облисполкома. (ГАСКО 1189. Оп. 1. Д. 4111. Л. 158.).

313. ***11 апреля 1962 г.*** О внесении изменений в административно-террито альное деление сельсоветов Полудинского района (Об зование, упразднение сельсоветов, передача населенн пунктов). Решение Северо-Казахстанского облисполко (ГАСКО. Ф. 1189. Оп. 1. Д. 4111. Лл. 160-161.).

314. ***11 апреля 1962 г.*** Об объединении Архангельского и Троицкого сельсовет и переименовании Пресновского сельсовета Пресновско района. Решение Северо-Казахстанского облисполком (ГАСКО. Ф. 1189. Оп. 1. Д. 4111. Л. 163.).

315. ***11 апреля 1962 г.*** О внесении изменений в административно-территори альное деление сельсоветов Приишимского района. (Обра зование, упразднение сельсоветов, передача населенны пунктов). Решение Северо-Казахстанского облисполкома (ГАСКО. Ф. 1189. Оп. 1. Д. 4111. Л. 165.).

316. ***11 апреля 1962 г.*** О внесении изменений в административно-территориальное деление сельсоветов Советского района. (Передача населенных пунктов). Решение Северо-Казахстанского облисполкома. (ГАСКО. Ф. 1189. Оп. 1. Д. 4111. Л. 167.).

317. ***11 апреля 1962 г.*** О внесении изменений в административно-территориальное деление сельсоветов Соколовского района (Передача населенных пунктов). Решение Северо-Казахстанского облисполкома. (ГАСКО. Ф. 1189. Оп. 1. Д. 4111. Л. 169.).

318. ***12 июля 1962 г.*** Об отнесении с. Ашанино Рузаевского района к категории городских поселков с наименованием г.п. Трудовой. (Преобразование сельсовета, передача населенных пунктов). Решение Кокчетавского облисполкома. (Ведомости Верховного Совета Казахской ССР. 1962. № 39.).

319. ***8 августа 1962 г.*** Об образовании Петровского сельсовета Ленинского района с центром в с. Петровка. (Передача населенных пунктов). Решение Северо-Казахстанского облисполкома. (ГАСКО. Ф. 1189. Оп. 1. Д. 4130. Л. 176.).

320. ***8 августа 1962 г.*** Об образовании Городецкого сельсовета Октябрьского района с центром в с. Городецкое. (Передача населенных пунктов). Решение Северо-Казахстанского облисполкома. (ГАСКО. Ф. 1189. Оп. 1. Д. 4130. Л. 161.).

321. ***8 августа 1962 г.*** Об образовании Ново-Никольского сельсовета Приишимского района с центром в с. Ново-Никольское. (Передача населенных пунктов). Решение Северо-Казахстанского облисполкома. (ГАСКО. Ф. 1189. Оп. 1. Д. 4130. Л. 170.).

322. ***14 ноября 1962 г.*** Об отнесении с. Алексеевка Кокчетавского района к категории городских поселков. (Передача населенного пункта). Решение Кокчетавского облисполкома. (Ведомости Верховного Совета Казахской ССР. 1963. № 11.).

323. ***11 декабря 1962 г.*** О переименовании Ленинского сельсовета Полудинского района в Светлопольский сельсовет. Решение Северо-Казахстанского облисполкома. (ГАСКО. Ф. 1189. Оп. 1. Д. 4130. Л. 186.).

324. ***22 декабря 1962 г.*** О перенесении центра Акан-Бурлукского сельсовета Арыкбалыкского района в с. Куспек и переименовании Акан-Бурлукского сельсовета в Куспекский сельсовет. Решение Кокчетавского облисполкома. (Ведомости Верховного Совета Казахской ССР. 1963. № 18.).

1963 г.

УКРУПНЕНИЕ СЕЛЬСКИХ РАЙОНОВ

325. ***2 января 1963 г.*** Об образовании вместо существовавших районов сельских районов Кокчетавской области: Володарского сельского района, центр с. Володарское; Кзылтуского сельского района, центр с. Кзылту; Кокчетавского сельского района, центр с. Красный яр; Красноармейского сельского района, центр г. Красноармейск; Ленинградского сельского района, центр с. Ленинградское; Рузаевского сельского района, центр с. Рузаевка; Чистопольского сельского района, центр с. Чистополье; Щучинского сельского района, центр г. Щучинск; Энбекшильдерского сельского района, центр г. Степняк. (передача сельсоветов). Указ Президиума Верховного Совета Казахской ССР. (Ведомости Верховного Совета СССР. 1963. № 12.).

326. ***2 января 1963 г.*** О внесении изменений в административно-территориальное деление Казахской ССР.
Об упразднении Конюховского, Полудинского, Приишимского, Соколовского районов Северо-Казахстанской области.
Об образовании Тимирязевского района.

О переименовании Октябрьского района в Сергеевский.
Об образовании вместо существовавших районов сельских районов Северо-Казахстанской области: Булаевского сельского района, центр г.п. Булаево; Ленинского сельского района, центр с. Явленка; Мамлютского сельского района, центр г.п. Мамлютка; Пресновского сельского района, центр с. Пресновка; Сергеевского сельского района, центр с. Сергеевка; Советского сельского района, центр г.п. Смирновский, Тимирязевского сельского района, центр с. Сулы.
О передаче в состав Сергеевского района Приишимского сельсовета из состава Пресновского района.
О передаче в состав Тимирязевского сельского района сельсоветов: Мичуринского и Хмельницкого – из бывшего Пресногорьковского района Кустанайской области; Аксуатского, Досского, Интернационального, Ишимского, Комсомольского, Москворецкого и Целинного – из бывшего Октябрьского района Северо-Казахстанской области; Северного – из Пресновского района Северо-Казахстанской области; Ленинского и Мичуринского – из Рузаевского района Кокчетавской области. Указ Президиума Верховного Совета Казахской ССР. (Ведомости Верховного Совета Казахской ССР. 1963. № 12. Северо-Казахстанская область. Административно-территориальное деление на 1 апреля 1973 года. С. 97-98, 116, 120, 153-154.).

327. ***4 января 1963 г.*** О передаче совхозов им. Мичурина и «Озёрный» Петропавловского горсовета в административно-территориальное подчинение Бишкульского сельсовета Советского района. Решение Северо-Казахстанского облисполкома. (ГАСКО. Ф. 1189. Оп. 1. Д. 4292. Л. 1.).

328. ***10 января 1963 г.*** Об образовании промышленных районов и изменении административной подчиненности некоторых городов, городских поселков и других населенных пунктов Казахской ССР.
Об отнесении городов Целинного края: Кокчетава, Щучинска, Красноармейска, Петропавловска, Макинска к категории городов краевого подчинения.
Об именовании сельскими областных Советов депутатов трудящихся и их исполнительных комитетов областей, входящих в Западно-Казахстанский, Целинный и Южно-Казахстанский края в связи с передачей промышленных районов, а также городов, городских поселков и других промышленных населенных пунктов в краевое подчинение. Указ Президиума Верховного Совета Казахской ССР. (ГАСКО. Ф. 1189. Оп. 1. Д. 4214. Лл. 10-13.).

329. ***3 мая 1963 г.*** О передаче Гавринского сельсовета Советского района в состав Булаевского района. Решение Северо-Казахстанского облисполкома. (Северо-Казахстанская область. Административно-территориальное деление на 1 апреля 1973 года. Петропавловск. 1973. С. 103.).

329[а]. ***3 мая 1963 г.*** Об образовании в составе Ленинского района Булакског сельсовета с центром в с. Булак в составе сёл: Булак, Актас Карагай Заградовского сельсовета. Решение Северо Казахстанского облисполкома. (ГАСКО. Ф. 1189. Оп. 1. Д 4292. Лл. 39-40.).

330. ***8 мая 1963 г.*** О внесении некоторых изменений в административно-территориальное деление сельсоветов Ленинского, Пресновского, Сергеевского и Советского районов. (Образование, объединение сельаулсоветов, передача населенных пунктов). Решение Северо-Казахстанского облисполкома. (ГАСКО. Ф. 1189. Оп. 1. Д. 4292. Лл. 39-40.).

331. ***18 мая 1963 г.*** О передаче г.п. Боровое Щучинского сельского района Кокчетавской области в административно-территориальное обслуживание Щучинского горсовета. Решение Целинного краевого Совета депутатов трудящихся. (Ведомости Верховного Совета Казахской ССР. 1963.№ 27).

332. ***31 мая 1963 г.*** О внесении некоторых изменений в административно-территориальное деление сельсоветов Булаевского и Мамлютского районов. (Образование, объединение сельсоветов, передача населенных пунктов). Решение Северо-Казахстанского облисполкома. (ГАСКО. Ф. 1189. Оп. 1. д. 4292. Л. 58.).

333. ***14 июня 1963 г.*** О передаче Арыкбалыкского, Имантауского, Лобановского сельсоветов из состава Чистопольского района в состав Володарского сельского района. О передаче Приишимского сельсовета из состава Рузаевского сельского района в состав Чистопольского района. Решение Кокчетавского облисполкома. (ЦГА РК. Ф. 1109. Оп. 5. Д. 632. Лл. 71,76,255,243,246,248.).

334. ***24 июля 1963 г.*** О переименовании отдельных сельсоветов Булаевского и Тимирязевского районов Северо-Казахстанской области. Указ Президиума Верховного Совета Казахской ССР. (ГАСКО. Ф. 1189. Оп. 1. Д. 4292. Л. 90.).

335. ***26 августа 1963 г.*** О передаче Каракамысского сельсовета Демьяновского района Кустанайской области в состав Пресновского сельского района Северо-Казахстанской области Целинного края. Указ Президиума Верховного Совета Казахской ССР. (ГАСКО. Ф. 1189. Оп. 1. Д. 4215. Л. 37.).

336. ***18 сентября 1963 г.*** О переименовании с. Богодуховка Красноармейского района Кокчетавской области в с. Рощинское. (Переименование сельсовета). Указ Президиума Верховного Совета Казахской ССР. (Справочник административно-территориального деления Кокчетавской области на 1 июля 1972 года. Кокчетав. 1972. С. 21.).

337. ***16 ноября 1963 г.*** О передаче аула Ортакшиль из Мирного сельсовет состав Благовещенского сельсовета Пресновского р она Северо-Казахстанской области. Решение Севе Казахстанского облисполкома. (ГАСКО. Ф. 1189. Оп Д. 4292. Л. 121.).

1964 г.

338. ***19 февраля 1964 г.*** О передаче с. Кабань из Преснoредутского сельсовета состав Первомайского сельсовета Пресновского райо Решение Северо-Казахстанского облисполкома. (ГАСКО. Ф. 1189. Оп. 1. Д. 4430. Л. 31.).

339. ***27 февраля 1964 г.*** О передаче совхозов «Шарыкский» и «Парижская ком муна» из Володарского района в состав Рузаевског района; совхозов «Арыкбалыкский», им. газеты «Прав да» из Чистопольского района в состав Володарског района. Решение Кокчетавского облисполкома. (ГААО Ф. 730.).

340. ***27 февраля 1964 г.*** Об объединении Ленинского и Ермаковского сельсоветов Кокчетавского района в один Ленинский сельсовет. Решение Кокчетавского облисполкома. (Ведомости Верховного Совета Казахской ССР. 1964. № 19.).

341. ***17 марта 1964 г.*** О передаче Бурлукского откормсовхоза Володарского района из Украинского сельсовета в состав Ерназарского сельсовета. Решение Кокчетавского облисполкома. (ГААО. Ф. 730.).

342. ***6 апреля 1964 г.*** Об отнесении г. Красноармейска Целинного края к категории городов районного подчинения с передачей его в состав Красноармейского сельского района Кокчетавской области. Указ Президиума Верховного Совета Казахской ССР. (Ведомости Верховного Совета СССР. 1964. № 19.).

343. ***20 апреля 1964 г.*** О преобразовании г. Красноармейска Красноармейского района в город районного подчинения. Решение Кокчетавского облисполкома. (ГААО. Ф. 730.).

344. ***20 апреля 1964 г.*** О переименовании ж.д. станции Никольско-Бурлукская Володарского района в станцию им. М.Е. Янко. Решение Кокчетавского облисполкома. (ГААО. Ф. 730.).

345. ***4 мая 1964 г.*** О передаче н.п. Октябрьский из состава Железнодорожного сельсовета Ленинградского района в состав Абайского сельсовета Красноармейского района. Решение Кокчетавского облисполкома. (ГААО. Ф. 730.).

346. ***20 мая 1964 г.*** Об отнесении с. Кзылту Кзылтуского сельского района Кокчетавской области Целинного края к категории городского посёлка. О преобразовании Кишкенекольского сельсовета в Кзылтуский поссовет. Решение исполкомов Целинного краевого и Кокчетавского облсоветов депутатов трудящихся. (Ведомости Верховного Совета Казахской ССР. 1964. № 40. ГААО. Ф. 730.).

347. ***30 мая 1964 г.*** О переименовании Коскольского сельсовета Володарского района Кокчетавской области в Антоновский сельсовет. Указ Президиума Верховного Совета Казахской ССР. (Справочник административно-территориального деления Казахской ССР на 1 апреля 1964 года. Алма-Ата. 1964. С. 172.).

348. ***10 июня 1964 г.*** О передаче с. Стрельниковка Корнеевского сельсовета в состав Булакского сельсовета Ленинского района. Решение Северо-Казахстанского облисполкома. (ГАСКО. Ф. 1189. ОП. 1. Д. 4430. Л. 35.).

349. ***11 июня 1964 г.*** Об отнесении с. Талшик Кзылтуского сельского района Кокчетавской области Целинного края к категории городского посёлка. Решение исполкомов Целинного краевого и Кокчетавского облсоветов депутатов трудящихся. (Ведомости Верховного Совета СССР. 1964. № 40.).

350. ***11 июня 1964 г.*** Об уточнении территории Володарского, Рузаевского и Чистопольского сельских районов. (Передача сельсоветов). Решение Кокчетавского облисполкома. (Ведомости Верховного Совета Казахской ССР. 1964. № 40.).

351. ***31 июля 1964 г.*** О передаче населенных пунктов Жанажол, Жана-Талап, Кенес из административного подчинения Сергеевского сельсовета в состав Теренсайского сельсовета. Решение Северо-Казахстанского облисполкома.
(ГАСКО. Ф. 1189. Оп. 1. Д. 4430. Л. 41.).

352. ***21 августа 1964 г.*** Об образовании в Чкаловском районе Кокчетавской области Севастопольского поссовета на правах сельсовета с центром в пос. центральной усадьбы Севастопольского совхоза. (Упразднение сельсоветов, передача населенных пунктов). Указ Президиума Верховного Совета Казахской ССР. (Ведомости Верховного Совета Казахской ССР. 1964. № 40.)

353. ***3 ноября 1964 г.*** О внесении изменений в административно-территориальное деление Булаевского, Ленинского и Сергеевского районов (Передача населенных пунктов). Решение Северо-Казахстанского облисполкома. (ГАСКО. Ф. 1189. Оп. 1. Д. 4430. Л. 44.).

354. ***17 декабря 1964 г.*** Об объединении областных (промышленных и сельских) Советов депутатов трудящихся, изменении административной подчиненности некоторых городов, городских поселков и других населенных пунктов Казахской ССР.
О переименовании сельских областных Советов депутатов трудящихся Кокчетавской и Северо-Казахстанской областей в областные Советы депутатов трудящихся.
О переведении из краевого в областное подчинение городов: Кокчетава и Щучинска Кокчетавской области, Петропавловска Северо-Казахстанской области. Об отнесении города Макинска к категории городов районного подчинения. Указ Президиума Верховного Совета Казахской ССР. (ГАСКО. Ф. 1189. Оп. 1. Д. 4349. Лл. 195-196.).

355. ***31 декабря 1964 г.*** Об образовании новых районов и других административно-территориальных изменениях в Казахской ССР.

Целинный край

Кокчетавская область

Об образовании Чкаловского района с центром в с. Чкалово. (Передача сельсоветов).

Северо-Казахстанская область

Об образовании Соколовского района с центром в с. Соколовка. (Передача сельсоветов). Указ Президиума Верховного Совета Казахской ССР. (ГАСКО. Ф. 1189. Оп. 1. Д. 4349. Лл. 202-205.).

1965 г.

356. ***4 января 1965 г.*** О переименовании Новогречановского сельсовета Чкаловского района Кокчетавской областив Новодворовский сельсовет. (Перенесение центра сельсовета). Указ Президиума Верховного Совета Казахской ССР. (ГААО. Ф. 730.).

357. ***7 января 1965 г.*** О передаче из состава Кзылтуского района в состав Ленинградского района Колосовского и Кулыкольского сельсоветов и п. Талшик. Решение Кокчетавского облисполкома. (Ведомости Верховного Совета Казахской ССР. 1965. № 2.).

358. ***7 января 1965 г.*** О передаче Мамайского откормсовхоза Энбекшильдерского района из состава Амангельдинского сельсовета состав Брсуатского сельсовета. (Передача населенных пунктов). Решение Кокчетавского облисполкома. (ГААО. Ф. 730.).

359. ***17 февраля 1965 г.*** О присвоении наименования ж.д. станциям Энбекшильдерского района на линии Аксу – станция Энбекшильдерская и станция Айсары. Решение Кокчетавского облисполкома. (ГААО. Ф. 730.).

359[а]. ***24 февраля 1965 г.*** О ликвидации ранее созданных сельских районов и образовании единых районов. Указ Президиума Верховного Совета Казахской ССР. (Ведомости Верховного Совета Казахской ССР. 1965. № 11.).

360. ***3 июня 1965 г.*** Об упразднении Терновского сельсовета Красноармейского района. (Передача населенных пунктов). Решение Кокчетавского облисполкома. (Ведомости Верховного Совета Казахской ССР. 1965. № 26.).

361. ***4 июня 1965 г.*** Об образовании в Энбекшильдерском районе Невского сельсовета. (Передача населенных пунктов). Решение Кокчетавского облисполкома. (ГААО. Ф. 730.).

362. ***9 июня 1965 г.*** О передаче населённого пункта ж.д. будки 106 км Южно-Уральской железной дороги Соколовского района в Мамлютский. Решение Северо-Казахстанского облисполкома. (ГАСКО. Ф. 1189. Оп. 1. Д. 4543. Л. 234.).

363. ***9 июня 1965 г.*** Об упразднении Акбасского сельсовета Советского района. (Передача населенных пунктов). Решение Северо-Казахстанского облисполкома. (ГАСКО. Ф. 1189. Оп. 1. Д. 4543. Л. 236.).

364. ***24 июня 1965 г.*** О передаче населённого пункта Джамбул из Заградовского сельсовета в состав Булакского сельсовета Ленинского района. Решение Северо-Казахстанского облисполкома. (ГАСКО. Ф. 1189. Оп. 1. Д. 4543. Л. 126.).

365. ***21 июля 1965 г.*** Об образовании Прибрежного сельсовета Соколовского района. (Передача населенных пунктов). Решение Северо-Казахстанского облисполкома. (ГАСКО. Ф. 1189. Оп. 1. Д. 4544. Л. 117.).

366. ***4 августа 1965 г.*** О внесении изменений в административно-территориальное деление Кокчетавского и Щучинского районов. (Передача сельсовета и населенных пунктов). Решение Кокчетавского облисполкома. (ГААО. Ф. 730.).

367. ***14 августа 1965 г.*** О передаче Джамбулского сельсовета из сос тавского района в Щучинский район. Реше тавского облисполкома. (Ведомости Верхов Казахской ССР. 1965. № 44.).

368. ***5 октября 1965 г.*** О присвоении наименования «Прибрежный» Совету, образованному в Соколовском райо Казахстанской области. Указ Президиума Совета Казахской ССР. (ГАСКО. Ф. 1189. Оп. Л. 121.).

369. ***8 октября 1965 г.*** Об упразднении Джамбулского сельсовета Щ района. Решение Кокчетавского облисполко мости Верховного Совета Казахской ССР. 1965

370. ***19 октября 1965 г.*** Об упразднении Целинного края Казахской ССР. С входящих в его состав Кокчетавской, Кустанайско дарской, Северо-Казахстанской и Целиноградской непосредственно республиканским органам Казахс Указ Президиума Верховного Совета Казахской СС КО. Ф. 1189. Оп. 1. Д. 4487. Л. 136.).

371. ***12 ноября 1965 г.*** О присвоении наименования ж.д. станции на Кзылту – Иртышская – станция Толбухинская. Р Кокчетавского облисполкома. (Справочник адми тивно-территориального деления Кокчетавской на 1 июля 1972 года. Кокчетав. 1972. С. 55.).

372. ***16 ноября 1965 г.*** Об образовании в Щучинском районе Кокчетавск ласти Чистяковского сельсовета с центром в с. Чи во. Указ Президиума Верховного Совета Каза ССР. (Ведомости Верховного Совета Казахской 1965. № 49.).

373. ***16 декабря 1965 г.*** Об упразднении Камышного сельсовета Володар района. (Передача населенных пунктов). Решение четавского облисполкома. (Ведомости Верховно вета Казахской ССР. 1966. № 6.).

374. ***16 декабря 1965 г.*** О передаче с. Октябрьское Абайского сельсовета ловского района в состав Железнодорожного сельсо Решение Кокчетавского облисполкома. (ГААО. Ф. 7

375. ***16 декабря 1965 г.*** О внесении изменений в административно-террит альное деление Володарского района. (Передача н ленных пунктов). Решение Кокчетавского облиспо ма. (ГААО. Ф. 730.).

376. ***10 февраля 1966 г.*** О переименовании Гусаковского сельсовета Чистопольского района в Новосветловский сельсовет в связи с перенесением его центра в с. Новосветловка. Решение Кокчетавского облисполкома. (Ведомости Верховного Совета Казахской ССР. 1966. № 12.).

377. ***10 февраля 1966 г.*** О внесении изменений в административно-территориальное деление Чистопольского района. (Передача сельсоветов, перенесение центра сельсовета). Решение Кокчетавского облисполкома. (ГААО. Ф. 730.).

378. ***23 марта 1966 г.*** Об образовании в Чкаловском районе Кокчетавской области Петровского сельсовета с центром в с. Петровка. (Передача населенных пунктов). Указ Президиума Верховного Совета Казахской ССР. (ГААО. Ф. 730.).

379. ***21 июня 1966 г.*** О передаче Архангельского и Петерфельдского сельсоветов из Соколовского района в состав Мамлютского района. Решение Северо-Казахстанского облисполкома. (ГАСКО. Ф. 1189. Оп. 1. Д. 4704. Л. 3.).

380. ***21 июня 1966 г.*** Об изменении границ Киялинского, Власовского, Токушинского, Черкасского и Ивановского сельсоветов Советского района. (Передача населенных пунктов). Решение Северо-Казахстанского облисполкома. (ГАСКО. Ф. 1189. Оп. 1. Д. 4704. Л. 7.).

381. ***30 июня 1966 г.*** О передаче аула Карашилик из состава Златопольского сельсовета Щучинского района в состав Дмитриевского сельсовета. Решение Кокчетавского облисполкома. (ГААО. Ф. 730.).

382. ***2 августа 1966 г.*** О переименовании с. Казгородок Володарского района Кокчетавской области в с. Сырымбет. О переименовании сельсоветов Володарского района. Указ Президиума Верховного Совета Казахской ССР. (Справочник административно-территориального деления Кокчетавской области на 1 июля 1972 года. Кокчетав. 1972. С. 8.).

383. ***9 августа 1966 г.*** О присвоении наименования населённому пункту Мамлютского сортоиспытательного участка Архангельского сельсовета с. «Изобильное». Решение Северо-Казахстанского облисполкома. (ГАСКО. Ф. 1189. Оп. 1. Д. 4704. Л. 14.).

384. ***9 августа 1966 г.*** Об образовании в Пресновском районе Екатериновского сельсовета с центром в с. Екатериновка и упразднении Каракамысского сельсовета. (Передача населенных пунктов). Решение Северо-Казахстанского облисполкома. (ГАСКО. Ф. 1189. Оп. 1. Д. 4704. Л. 13.).

385. ***9 августа 1966 г.*** О передаче отделения № 2 Степного совхоза Тимирязевского района из Степного сельсовета в состав Тимирязевского сельсовета. Решение Северо-Казахстанского облисполкома. (ГАСКО. Ф. 1189. Оп. 1. Д. 4704. Л. 8.).

386 ***19 августа 1966 г.*** Об изменении административно-территориального деления Первомайского, Майбалыкского, Благовещенского, Архангельского, Троицкого, Пресноредутского, Озёрного сельсоветов Пресновского района. (Передача населенных пунктов). Решение Северо-Казахстанского облисполкома. (ГАСКО. Ф. 1189. Оп. 1. Д. 4704. Л. 16.).

387. ***5 октября 1966 г.*** Об объединении Дмитриевского и Черноярского сельсоветов Щучинского района в один Дмитриевский сельсовет и переименовании Дмитриевского сельсовета в Урумкайский. (Передача населенных пунктов). Решение Кокчетавского облисполкома. (ГААО. Ф. 730.).

388. ***26 октября 1966 г.*** Об образовании в Красноармейском районе Кокчетавской области Тендыкского сельсовета с центром в с. Тендык. (Передача населенных пунктов). Указ Президиума Верховного Совета Казахской ССР. (Ведомости Верховного Совета Казахской ССР. 1966. № 45.).

389. ***26 ноября 1966 г.*** О переименовании Дороговского сельсовета Кокчетавского района в Пухальский. (Перенесение центра сельсовета). Решение Кокчетавского облисполкома. (Ведомости Верховного Совета Казахской ССР. 1966. № 52.).

390. ***15 декабря 1966 г.*** О переименовании Екатериновского сельсовета Пресновского района в Матросовский сельсовет. Указ Президиума Верховного Совета Казахской ССР. (Северо-Казахстанская область. Административно-территориальное деление на 1 апреля 1973 года. Петропавловск. 1973. С. 147.).

391. ***28 декабря 1966 г.*** О передаче поселка бывшего военного санатория из состава Щучинского горсовета в состав Щучинского сельсовета. Решение Кокчетавского облисполкома. (ГААО. Ф. 730.).

392. ***28 декабря 1966 г.*** О переименовании Веселовского сельсовета Булаевского района в Таманский сельсовет. Решение Северо-Казахстанского облисполкома. (ГАСКО. Ф. 1189. Оп. 1. Д. 4700. Л. 196.).

1967 г.

393. ***2 января 1967 г.*** Об образовании новых районов и некоторых других административно-территориальных изменениях в Казахской ССР.

Кокчетавская область

Об образовании Арыкбалыкского района с центром в с. Арыкбалык; Зерендинского района с центром в с. Зеренда. (Передача сельсоветов).

Северо-Казахстанская область

Об образовании Бишкульского района с центром в с. Бишкуль; Возвышенского района с центром в с. Возвышенка. (Передача сельсоветов). Указ Президиума Верховного Совета Казахской ССР. (ГАСКО. Ф. 1189. Оп. 1. Д. 4857. Лл. 1-3.).

394. ***6 января 1967 г.*** Об изменении административно-территориального деления Булаевского, Ленинского, Мамлютского, Пресновского и Советского районов. (Передача сельсоветов). Решение Северо-Казахстанского облисполкома.
(ГАСКО. Ф. 1189. Оп. 1. Д. 4935. Л. 4. Ведомости Верховного Совета Казахской ССР. 1967. № 4. С. 83.).

395. ***27 февраля 1967 г.*** О передаче из состава Александровского сельсовета Щучинского района в состав Карабулакского сельсовета Зерендинского района населенных пунктов: Карабулак, Иглик, Малый Жамантуз. Решение Кокчетавского облисполкома. (ГААО. Ф. 730.).

396. ***24 марта 1967 г.*** О переименовании Жасылского сельсовета Щучинского района в Климовский сельсовет. Решение Кокчетавского облисполкома. (Ведомости Верховного Совета Казахской СР. 1967. № 21.).

397. ***31 марта 1967 г.*** О передаче населённых пунктов: ст. Кондратовка, Кондратовский лесопитомник, железнодорожных будок № 116, № 119, Смирновка Петерфельдского сельсовета Бишкульского района в состав Мамлютского поссовета Мамлютского района. Решение Северо-Казахстанского облисполкома. (ГАСКО. Ф. 1189. Оп. 1. Д. 4941. Л. 7.).

398. ***27 апреля 1967 г.*** О переименовании Многоцветинского сельсовета Красноармейского района в Леонидовский сельсовет с центром в с. Леонидовка. (Передача населенных пунктов). Решение Кокчетавского облисполкома. (ГААО. Ф. 730.).

399. ***27 апреля 1967 г.*** О внесении изменений в административно-территориальное деление Кокчетавского района. (Передача населенных пунктов). Решение Кокчетавского облисполкома. (ГААО. Ф. 730.).

400. ***14 июня 1967 г.*** О переименовании Киндыкского сельсовета Кокчетавского района в Сейфуллинский сельсовет. Решение Кокчетавского облисполкома. (Ведомости Верховного Совета Казахской ССР. 1967. № 32.).

401. ***5 августа 1967 г.*** О переименовании Сарыкольского сельсовета Кзылтуского района Кокчетавской области в Чапаевский сельсовет. Указ Президиума Верховного Совета Казахской ССР. (Ведомости Верховного Совета Казахской ССР. 1967. № 33.).

402. ***5 августа 1967 г.*** О переименовании Самарбайского сельсовета Кокчетавского района Кокчетавской области в Молодежный сельсовет. Указ Президиума Верховного Совета Казахской ССР. (Ведомости Верховного Совета Казахской ССР. 1967. № 33.).

403. ***5 августа 1967 г.*** О переименовании Чапаевского сельсовета Чистопольского района Кокчетавской области в Ждановский сельсовет. Указ Президиума Верховного Совета Казахской ССР. (Ведомости Верховного Совета Казахской ССР. 1967. № 33.).

404. ***23 августа 1967 г.*** О присвоении наименования сельсовету, образованному на основании решения Северо-Казахстанского облисполкома от 27 июля 1967 г. в составе Соколовского района – Виноградовский с центром в с. Сивково. (Передача населенных пунктов). Указ Президиума Верховного Совета Казахской ССР. (Ведомости Верховного Совета Казахской ССР. 1967. № 35; ГАСКО. Ф. 1189. Оп. 1. Д. 4935. Л. 103.)

405. ***21 декабря 1967 г.*** Об упразднении Колосовского сельсовета Ленинградского района с передачей его населённых пунктов в состав Талшикского поссовета Ленинградского района. Решение Кокчетавского облисполкома. (Ведомости Верховного Совета Казахской ССР. 1968. № 2.).

1968 г.

406. ***25 января 1968 г.*** О передаче Чистяковского сельсовета из состава Щучинского района в состав Ленинградского района. Решение Кокчетавского облисполкома. (ГААО. Ф. 730.).

407. ***15 февраля 1968 г.*** О присвоении наименования сельсовету, образованному на основании решения Кокчетавского облисполкома в Зерендинском районе с центром в с. Подлесное – Подлесный. (Передача населенных пунктов). Указ Президиума Верховного Совета Казахской ССР. (Ведомости Верховного Совета Казахской ССР. 1968. № 9.).

408. ***25 февраля 1968 г.*** О перенесении центральной усадьбы совхоза «Колос» Ленинградского района в р.п. Талшик. Решение Кокчетавского облисполкома. (ГААО. Ф. 730.).

409. ***25 февраля 1968 г.*** О передаче н.п. Шукурлюк из Камышного сельсовета Зерендинского района Кокчетавской области в состав Украинского сельсовета. Указ Президиума Верховного Совета Казахской ССР. (Ведомости Верховного Совета Казахской ССР. 1968. № 15.)

410. ***27 февраля 1968 г.*** Об объединении Жетыкольского и Орловского сельсоветов Володарского района в один Жетыкольский сельсовет. Решение Кокчетавского облисполкома. (Ведомости Верховного Совета Казахской ССР. 1968. № 15.).

411. ***19 марта 1968 г.*** О присвоении наименования сельсовету, образованному на основании решения Кокчетавского облисполкома в Зерендинском районе – Карабулакский. (Передача населенных пунктов). Указ Президиума Верховного Совета Казахской ССР. (Ведомости Верховного Совета Казахской ССР. 1968. № 15.).

412. ***11 апреля 1968 г.*** О переименовании Марьевского сельсовета в Сергеевский в связи с перенесением его центра в с. Сергеевка. Решение Северо-Казахстанского облисполкома. (ГАСКО. Ф. 1189. Оп. 1. Д. 4941. Л. 35.).

413. ***11 апреля 1968 г.*** О переименовании Сергеевского сельсовета в Марьевский сельсовет в связи с перенесением его центра в 1-е отделение Марьевского совхоза. Решение Северо-Казахстанского облисполкома. (ГАСКО. Ф. 1189. Оп. 1. Д. 4941. Л. 36.).

414. ***8 мая 1968 г.*** О передаче с. Новоберезовка из состава Абайского сельсовета Чкаловского района в состав Чкаловского сельсовета. Решение Кокчетавского облисполкома. (ГААО. Ф. 730.).

415. ***29 мая 1968 г.*** О передаче с. Боевик из состава Троицкого сельсовета Мамлютского района в состав Архангельского сельсовета Пресновского района. Решение Северо-Казахстанского облисполкома. (ГАСКО. Ф. 1189. Оп. 1. Д. 5066. Л. 16.).

416. ***31 июля 1968 г.*** Об исключении из учетных данных не существующи населенных пунктов Соколовского района. Решение Се веро-Казахстанского облисполкома. (ГАСКО. Ф. 118 Оп. 1. Д. 4941. Л. 42.).

417. ***5 августа 1968 г.*** О передаче с. Верхний Бурлук Володарского района и состава Нижнебурлукского сельсовета в состав Иман тауского сельсовета. Решение Кокчетавского облисполкома. (ГААО. Ф. 730.).

418. ***26 августа 1968 г.*** Об образовании сельсовета в составе Бишкульского района и ликвидации Боголюбовского сельсовета. (Передача населенных пунктов). Решение Северо-Казахстанского облисполкома. (ГАСКО. Ф. 1189. Оп. 1. Д. 5089. Л. 191; Ведомости Верховного Совета Казахской ССР. 1968. № 38.).

419. ***26 августа 1968 г.*** Об изменении административно-территориального деления Тарангульского, Заречного сельсоветов Ленинского и Бишкульского районов. (Передача населенных пунктов). Решение Северо-Казахстанского облисполкома. (ГАСКО. Ф. 1189. Оп. 1. Д. 5089. Л. 194.).

420. ***27 августа 1968 г.*** О передаче населённого пункта «Лесные поляны» из Черкасского сельсовета Советского района в состав Ивановского сельсовета Советского района. Решение Северо-Казахстанского облисполкома. (ГАСКО. Ф. 1189. Оп. 1. Д. 4941. Л. 51.).

421. ***19 сентября 1968 г.*** О присвоении наименования сельсовету, образованному в Бишкульском районе решением Северо-Казах-станского облисполкома от 26 августа 1968 г. с центром в с. Рассвет – Рассветский. (Передача населенных пунктов). Указ Президиума Верховного Совета Казахской ССР. (ГАСКО. Ф. 1189. Оп. 1. Д. 5039. Л. 173.).

422. ***19 сентября 1968 г.*** О присвоении наименования сельсовету, образованному в Советском районе решением Северо-Казахстанского облисполкома от 29 августа 1968 г. с центром в с. Полтавка – Полтавский. (Передача населенных пунктов). Указ Президиума Верховного Совета Казахской ССР. (ГАСКО. Ф. 1189. Оп. 1. Д. 5039. Л. 174.).

1969 г.

423. ***6 января 1969 г.*** Об объединении Арыкбалыкского сельсовета Арыкбалыкского района с Златогорским сельсоветом в один Арыкбалыкский сельсовет. Решение Кокчетавского облисполкома. (Ведомости Верховного Совета Казахской ССР. 1969. № 9.).

424. ***6 января 1969 г.*** Об объединении Макинского и Зауральского сельсоветов Энбекшильдерского района в один Макинский сельсовет. Решение Кокчетавского облисполкома. (Ведомости Верховного Совета Казахской ССР. 1969. № 9.).

425. ***13 января 1969 г.*** О переименовании Кустовского сельсовета Соколовского района в Вагулинский. Решение Северо-Казахстанского облисполкома. (ГАСКО. Ф. 1189. Оп. 1. Д. 5261. Л. 1.).

426. ***15 января 1969 г.*** О присвоении наименования сельсоветам, образованным решением Кокчетавского облисполкома от 6 января 1969 г.: сельсовету с центром в с. Амангельды Кзылтуского района – Амангельдинский; сельсовету с центром в с. Приречное Кокчетавского района – Приречный. (Передача населенных пунктов). Указ Президиума Верховного Совета Казахской ССР. (Ведомости Верховного Совета Казахской ССР. 1969. № 4.).

427. ***13 мая 1969 г.*** Об отнесении г.п. Булаево Булаевского района Северо-Казахстанской области к категории городов районного подчинения. Указ Президиума Верховного Совета Казахской ССР. (ГАСКО. Ф. 1189. Оп. 1. Д. 5193. Л. 51.).

428. ***19 мая 1969 г.*** Об изменении административно-территориального деления Бишкульского, Булаевского, Ленинского, Мамлютского и Соколовского районов и создании новых сельсоветов. (Передача населенных пунктов). Решение Северо-Казахстанского облисполкома. (ГАСКО. Ф. 1189. Оп. 1. Д. 5261. Лл. 67-68.).

429. ***19 мая 1969 г.*** О преобразовании Булаевского поссовета депутатов трудящихся в городской Совет депутатов трудящихся. Решение Северо-Казахстанского облисполкома. (ГАСКО. Ф. 1189. Оп. 1. Д. 5261. Л. 65.).

430. ***21 мая 1969 г.*** Об отнесении с. Сергеевка Сергеевского района Северо-Казахстанской области к категории городов районного подчинения. Указ Президиума Верховного Совета Казахской ССР. (ГАСКО. Ф. 1189. Оп. 1. Д. 5193. Л. 54.).

431. ***28 мая 1969 г.*** Об образовании новых районов в составе Казахской ССР. Об образовании в Кокчетавской области Келлеровского района с центром в с. Келлеровка; Куйбышевского района с центром в г.п. Трудовой. (Передача сельсоветов).
О переименовании г.п. Трудовой Куйбышевского района в г.п. Куйбышевский. Указ Президиума Верховного Совета Казахской ССР. (Ведомости Верховного Совета Казахской ССР. 1969. № 23.).

432. ***9 июня 1969 г.*** О присвоении наименований вновь образованным сельсоветам Северо-Казахстанской области: сельсовету с центром в с. Андреевка Бишкульского района - Андреевский; сельсовету с центром в с. Фурмановка Булаевского района – Фурмановский; сельсовету с центром в с. Ленино Мамлютского района – Ленинский. Указ Президиума Верховного Совета Казахской ССР. (ГАСКО. Ф. 1189. Оп. 1. Д. 5193. Л. 64.).

433. ***11 июня 1969 г.*** О преобразовании Сергеевского сельсовета депутатов трудящихся в городской Совет депутатов трудящихся. Решение Северо-Казахстанского облисполкома. (ГАСКО. Ф. 1189. ОП. 1. Д. 5261. Л. 27.).

434. ***13 июня 1969 г.*** О передаче Ильичёвского сельсовета Чкаловского района в состав Красноармейского района. Решение Кокчетавского облисполкома. (Ведомости Верховного Совета Казахской ССР. 1969. № 27.).

435. ***25 июня 1969 г.*** Об отнесении г.п. Мамлютка Мамлютского района Северо-Казахстанской области к категории городов районного подчинения. Указ Президиума Верховного Совета Казахской ССР. (ГАСКО. Ф. 1189. Оп. 1. Д. 5193. Л. 73.).

436. ***30 июня 1969 г.*** О преобразовании Мамлютского поссовета депутатов трудящихся в горсовет депутатов трудящихся. Решение Северо-Казахстанского облисполкома.(ГАСКО. Ф. 1189. Оп. 1. Д. 5242. Лл. 297-299.).

437. ***13 августа 1969 г.*** О передаче с. Кундук-Агаш Брсуатского сельсовета Энбекшильдерского района в состав Макинского сельсовета. Решение Кокчетавского облисполкома. (ГААО. Ф. 730.).

438. ***13 августа 1969 г.*** О внесении изменений в административно-территориальное деление Володарского района. (Передача населенных пунктов). Решение Кокчетавского облисполкома. (ГААО. Ф. 730.).

1970 г.

439. ***10 июня 1970 г.*** Об изменении административно-территориального деления Ленинского, Сергеевского и Тимирязевского районов. (Передача населенных пунктов, образование сельсоветов). Решение Северо-Казахстанского облисполкома. (ГАСКО. Ф. 1189. Оп. 1. Д.5388. Лл. 40-41.).

440. ***2 июля 1970 г.*** О присвоении наименования сельсоветам, образованным решением Северо-Казахстанского от 10 июня 1970 г. в Ленинском районе с центром в с. Ясновка – Ясновский; в Сергеевском районе с центром в с. Ступинка – Ступинский, с центром в с. Крещенка – Крещенский. (Передача населенных пунктов). Указ Президиума Верховного Совета Казахской ССР. (ГАСКО. Ф. 1189. Оп. 1. Д. 5388. Лл. 40-41; Ведомости Верховного Совета Казахской ССР. 1970. № 28.).

441. ***9 июля 1970 г.*** Об изменении административно-территориального деления Рузаевского района. (Передача населенных пунктов). Решение Кокчетавского облисполкома. (ГААО, Ф. 730.).

442. ***24 июля 1970 г.*** О присвоении наименования сельсовету, образованному решением Кокчетавского облисполкома от 9 июля 1970 г. с центром в с. Терновка – Терновский. Указ Президиума Верховного Совета Казахской ССР. (Справочник административно-территориального деления Кокчетавской области на 1 июля 1972 года. Кокчетав. 1972. С. 22.).

443. ***4 декабря 1970 г.*** Об образовании новых районов в составе Казахской ССР.
Об образовании Валихановского района Кокчетавской области с центром в с. Авангард. (Передача сельсоветов).
Об образовании Джамбулского района Северо-Казахстанской области с центром в с. Благовещенка. (Передача сельсоветов). Указ Президиума Верховного Совета Казахской ССР. (ГАСКО. Ф. 1189. Оп. 1. Д. 5360. Лл. 152-153.).

444. ***15 декабря 1970 г.*** О передаче из состава Щучинского района в состав Энбекшильдерского района Аксуского, Донского, Щорсовского сельсоветов. Решение Кокчетавского облисполкома. (Ведомости Верховного Совета Казахской ССР. 1970. № 52.).

445. ***16 декабря 1970 г.*** О передаче Ленинского сельсовета из состава Джамбулского района в состав Мамлютского района. Решение Северо-Казахстанского облисполкома. (ГАСКО. Ф. 1189. Оп. 1. Д. 5399. Л. 36.).

446. ***16 декабря 1970 г.*** О передаче Кладбинского сельсовета из состава Мамлютского района в состав Пресновского района. Решение Северо-Казахстанского облисполкома. (ГАСКО. Ф. 1189. Оп. 1. Д. 5399. Л. 21.).

1971 г.

447. ***3 февраля 1971 г.*** Об образовании Авангардовского, упразднении Колосовского и изменении границ Фурмановского, Чистовского и Надеждинского сельсоветов Булаевского района. (Передача населенных пунктов). Решение Северо-Казахстанского облисполкома. (ГАСКО. Ф. 1189. Оп. 1.Д. 5549. Лл. 24-25.).

448. ***9 марта 1971 г.*** О присвоении наименования сельсовету, образованному решением Северо-Казахстанского облисполкома от 3 февраля 1971 г. в Булаевском районе с центром в с. Полтавка – Авангардский. (Передача населенных пунктов). Указ Президиума Верховного Совета Казахской ССР. (ГАСКО. Ф. 1189. Оп. 1. Д. 5528. Л. 11-а.).

449. ***9 марта 1971 г.*** Об образовании в Келлеровском районе Ивановского сельсовета с центром в с. Ивангород. (Передача населенных пунктов). Решение Кокчетавского облисполкома. (ГААО. Ф. 730.).

450. ***25 марта 1971 г.*** О присвоении наименования сельсовету, образованному решением Кокчетавского облисполкома от 9 марта 1971 г. в Валихановском районе с центром в с. Авангард - Валихановский. (Передача населенных пунктов). Указ Президиума Верховного Совета Казахской ССР. (Справочник административно-территориального деления Кокчетавской области на 1 июля 1972 года. Кокчетав. 1972. С. 8.).

451. ***29 марта 1971 г.*** О переименовании с. Авангард – центра Валихановского района Кокчетавской области в с. Валиханово. Указ Президиума Верховного Совета Казахской ССР. (Справочник административно-территориального деления Кокчетавской области на 1 июля 1972 года. Кокчетав. 1972. С. 8.).

452. ***30 июня 1971 г.*** Об образовании в Рузаевском районе Кокчетавской области Шукыркольского сельсовета с центром в с. Шукырколь. (Передача населенных пунктов). Указ Президиума Верховного Совета Казахской ССР. (ГААО. Ф. 730.).

453. ***16 августа 1971 г.*** О присвоении наименования населённым пунктам Бишкульского, Булаевского, Возвышенского, Джамбулского, Ленинского, Мамлютского, Пресновского, Сергеевского, Советского, Соколовского и Тимирязевского районов и о переименовании населенных пунктов Бишкульского, Булаевского, Ленинского, Мамлютского, Пресновского, Сергеевского, Советского и Тимирязевского районов Северо-Казахстанской области. Указ Президиума Верховного Совета Казахской ССР. (ГАСКО. Ф. 1189. Оп. 1. Д. 5528. Лл. 126-134.).

454. ***30 августа 1971 г*** Об объединении села Сулы – центра Тимирязевского района Северо-Казахстанской области и села Тимирязево в одно село Тимирязево. Указ Президиума Верховного Совета Казахской ССР. (ГАСКО. Ф. 1189. Оп. 1. Д. 5528. Л. 136.).

455. ***16 ноября 1971 г.*** О передаче с. Пеньково Светлопольского сельсовета Бишкульского района в состав Берёзовского сельсовета Соколовского района. Решение Северо-Казахстанского облисполкома. (ГАСКО. Ф. 1189. Оп. 1. Д. 5439. Л. 38).

456. ***29 декабря 1971 г.*** О присвоении наименования сельсовету, образованному решением Кокчетавского облисполкома от 25 ноября 1971 г. в Красноармейском районе с центром в с. Заречное – Зареченский. (Передача населенных пунктов). Указ Президиума Верховного Совета Казахской ССР. (Ведомости Верховного Совета Казахской ССР. 1972. № 2.).

1972 г.

457. ***10 марта 1972 г.*** Об образовании Московского района Северо-Казахстанской области с центром в с. Корнеевка. Указ Президиума Верховного Совета Казахской ССР. (ГАСКО. Ф. 1189. Оп. 1. Д. 5690. Лл. 18-19).

458. ***12 марта 1972 г.*** Об образовании в Энбекшильдерском районе Кокчетавской области Заураловского сельсовета с центром в с. Заураловка. (Передача населенных пунктов). Указ Президиума Верховного Совета Казахской ССР. (ГААО. Ф. 730.).

459. ***17 марта 1972 г.*** О передаче с. Жана-Тобе Энбекшильдерского района Кокчетавской области в административное подчинение Аксуского поссовета Алексеевского района Целиноградской области. Указ Президиума Верховного Совета Казахской ССР. (ГААО. Ф. 730.).

460. ***13 апреля 1972 г.*** О присвоении наименования сельсоветам, образованным решением Кокчетавского облисполкома от 29 марта 1972 г. в Володарском районе с центром в с. Елецкое – Елецкий; в Кзылтуском районе с центром в с. Новокрасновское – Новокрасновский;; с центром в с. Найдорф – Тельманский; в Кокчетавском районе с центром в с. Конуспай – Конуспайский; в Чистопольском районе с центром в с. Гаршино – Гаршинский; в Щучинском районе с центром в с. Дорофеевка – Зеленоборский; с центром в с. Кзылагаш – Фрунзенский; в Энбекшильдерском районе с центром в с. Заураловка – Заураловский. (Передача населенных пунктов). Указ Президиума Верховного Совета Казахской ССР. (Ведомости Верховного Совета Казахской ССР. 1972. № 18.).

461. ***7 июля 1972 г.*** О присвоении наименования сельсоветам, образованным решением Северо-Казахстанского облисполкома от 26 июня 1972 г. в Бишкульском районе с центром в с. Плоское – Шаховский; в Булаевском районе с центром в с. Медвежка – Медвежинский; в Мамлютском районе с центром в с. Покровка – Пригородный; в Советском районе с центром в с. Астраханка – Астраханский; в Сергеевском районе с центром в с. Жанажол – Жанажолский. (Передача населенных пунктов). Указ Президиума Верховного Совета Казахской ССР. (ГАСКО. Ф. 1189. Оп. 1. Д. 5690. Л. 70.).

462. ***9 ноября 1972 г.*** О присвоении наименования сельсоветам, образованным решением Кокчетавского облисполкома от 17 октября 1972 г. в Рузаевском районе с центром в с. Возвышенка – Возвышенский; в Келлеровском районе с центром в с. Горькое – Березовский. (Передача населенных пунктов). Указ Президиума Верховного Совета Казахской ССР. (Ведомости Верховного Совета Казахской ССР. 1972. № 47.).

463. ***27 ноября 1972 г.*** О присвоении наименования сельсовету, образованному решением Кокчетавского облисполкома от 17 октября 1972 г. в Чистопольском районе с центром в с. Чистополье – 2 – в Юбилейный. О переименовании с. Чистополье – 2 в с. Юбилейное. Указ Президиума Верховного Совета Казахской ССР. (Справочник административно-территориального деления Кокчетавской области на 1 ибля 1972 года. Кокчетав. 1972. С. 31. Ведомости Верховного Совета Казахской ССР. 1972. № 52.)

1973 г.

464. ***14 марта 1973 г.*** О переименовании Калугинского сельсовета Мамлютского района в Краснознамённый в связи с перенесением центра сельсовета в с. Краснознамённое. Решение Северо-Казахстанского облисполкома. (Ведомости Верховного Совета Казахской ССР. 1973. № 19; ГАСКО. Ф.1189. Оп. 1. Д. 5930. Л. 188.).

465. ***9 апреля 1973 г.*** Об образовании Кзылегисского сельсовета Зерендинского района с центром в с. Кзылегис. (Передача населенных пунктов) Решение Кокчетавского облисполкома. (Ведомости Верховного Совета Казахской ССР. 1973. № 19).

466. ***9 апреля 1973 г.*** О присвоении наименования сельсовету, образованному в Арыкбалыкском районе с центром в с. Златогорка – Златогорский. (Передача населённых пунктов). Решение Кокчетавского облисполкома. (Ведомости Верховного Совета Казахской ССР. 1973. № 19).

467. ***9 апреля 1973 г.*** О передаче с. Маденият Жетыкольского сельсовета из состава Володарского района в состав Златогорского сельсовета Арыкбалыкского района. Решение Кокчетавского облисполкома. (ГААО. Ф.730).

468. ***15 августа 1973 г.*** О передаче с. Каратал Ленинского района из состава Петровского сельсовета в состав Николаевского сельсовета. Решение Северо-Казахстанского облисполкома. (ГАСКО. Ф.1189. Оп.1. Д.5957. Л.20.).

469. ***17 сентября 1973 г.*** О присвоении наименований сельсоветам, образованным решением Северо-Казахстанского облисполкома от 29 августа 1973 г. в Ленинском районе с центром в с. Спасовка-Дружбинский; в Возвышенском районе с центром в с. Александровка – Александровский (Передача населённых пунктов). Указ Президиума Верховного Совета Казахской ССР. (Ведомости Верховного Совета Казахской ССР. 973. № 39.).

470. ***11 октября 1973 г.*** О переименовании г.п. «Смирновский» Советского района Северо-Казахстанской области в г.п. Смирново. Указ Президиума Верховного Совета Казахской ССР. (ГАСКО. Ф. 1189. ОП. 1. Д. 5881. Л.24.).

471. ***17 ноября 1973 г.*** О перенесении центра Юбилейного сельсовета Чистопольского района в с. Чистополье на основании решения Кокчетавского облисполкома от 29 октября 1973 г. Указ Президиума Верховного Совета Казахской ССР. (Ведомости Верховного Совета Казахской ССР. 1973. № 48.).

472. ***7 декабря 1973 г.*** О переименовании Ишимского сельсовета Куйбышевского района Кокчетавской области в Буденовский; с. Ленинградское – центр совхозного сельсовета Ленинградского района – в с. Совхозное. Указ Президиума Верховного Совета Казахской ССР. (Ведомости Верховного Совета Казахской ССР. 1973. № 51.).

473. ***25 декабря 1973 г.*** Об образовании новых районов в составе Казахской ССР и внесении некоторых других изменений в административно-территориальное деление Республики.
Об образовании в Кокчетавской области Ленинского района с центром в г.п. Талшик. (Передача сельсоветов).
Об образовании Кировского и Куйбышевского районов в городе Петропавловске Северо-Казахстанкой области. Указ Президиума Верховного Совета Казахской ССР. (Ведомости Верховного Совета Казахской ССР. 1974. № 3. Газета «Ленинское Знамя». 26 декабря 1973г.)

1974 г.

474. ***28 февраля 1974 г.*** Об образовании новых сельсоветов в составе Булаевского, Мамлютского и Соколовского районов. (Передача населённых пунктов). Решение Северо-Казахстанского облисполкома. (ГАСКО. Ф. 1189. ОП. 1. Д. 6056. Лл. 40-41.).

475. ***25 июня 1974 г.*** Об образовании в составе Тимирязевского района Приозёрного сельсовета с центром в с. Приозёрное. (Передача населённых пунктов). Решение Северо-Казахстанского облисполкома. (ГАСКО. Ф. 1189. Оп. 1. Д. 6062. Л. 55.).

476. ***10 сентября 1974 г.*** Об изменении транскрипции в написании на русском языке наименований Володарского района: село Берлистык как Берлистик; с. Кенащи как Кенащы. Указ Президиума Верховного Совета Казахской ССР. (ГААО. Ф.730.).

1975 г.

477. ***24 июля 1975 г.*** О некоторых изменениях в административно-территориальном делении Сергеевского и Джамбулского районов Северо-Казахстанской области.
Об образовании в Сергеевском районе сельсовета с центром в с. Ольгинка. (Передача населенных пунктов.).
О передаче с. Жанажол Майбалыкского сельсовета Джамбулского района в состав Озёрного сельсовета этого же района. Решение Северо-Казахстанского облисполкома. (ГАСКО. Ф. 1189. Оп. 1. Д. 6241 Лл. 256-257.).

478. ***5 августа 1975 г.*** О присвоении наименования сельсовету, образованному на основании решения Северо-Казахстанского облисполкома от 24 июля 1975 г. в Сергеевском районе с центром в с. Ольгинка – Ольгинский. (Передача населённых пунктов.).
О переименовании Ольгинского сельсовета Сергеевского района с центром в с. Сухорабовка – в Сухорабовский. Указ Президиума Верховного Совета Казахской ССР. (ГАСКО. Ф. 1189. Оп.1. Д.6339. Л.13. Д. 6241. Лл. 256-257.).

479. ***28 ноября 1975 г.*** О присвоении наименования сельсовету, образованному решением Кокчетавского облисполкома от 29 октября 1975 г. в Куйбышевском районе с центром в с. Ставрополка – Ставропольский Указ Президиума Верховного Совета Казахской ССР. (Ведомости Верховного Совета Казахской ССР. 1975. № 49.).

480. ***28 ноября 1975 г.*** О присвоении наименования сельсовету, образованному решением Кокчетавского облисполкома от 29 октября 1975 г. в Володарском районе с центром в с. Даукара-Даукаринский. Указ Президиума Верховного Совета Казахской ССР. (Ведомости Верховного Совета Казахской ССР. 1975. № 49.).

1976 г.

481. ***4 марта 1976 г.*** О некоторых изменениях в административно-территориальном делении Мамлютского района. (Передача населённых пунктов). Решение Северо-Казахстанского облисполкома. (ГАСКО. Ф. 1189. Оп. 1. Д. 6434. Л. 90.).

482. ***22 апреля 1976 г.*** О некоторых изменениях в административно-территориальном делении Ленинского, Пресновского и Советского районов Северо-Казахстанской области. (Передача населённых пунктов.). Решение Северо-Казахстанского облисполкома. (ГАСКО. Ф. 1189. Оп. 1. Д. 6437. Л.158.).

483. ***13 мая 1976 г.*** О некоторых изменениях в административно-территориальном делении Джамбулского и Тимирязевского районов. (Передача населённых пунктов.). Решение Северо-Казахстанского облисполкома. (ГАСКО. Ф. 1189. Оп. 1. Д. 6438. Л.98.).

484. ***3 июля 1976 г.*** О некоторых изменениях в административно-территориальном делении Бишкульского, Московского, Соколовского и Тимирязевского районов. (Образование сельсоветов.). Решение Северо-Казахстанского облисполкома. (ГАСКО. Ф. 1189. Оп. 1. Д. 6440. Лл. 37-38.).

485. ***20 июля 1976 г.*** О присвоении наименований сельсоветам, образованным на основании решения Северо-Казахстанского облисполкома от 3 июля 1976 г. в Бишкульском районе с центром в с. Новокаменка – Новокаменский; в Московском районе с центром в с. Новоузенка – Новоузенский; в Соколовском районе с центром в с. Берёзовка - Рощинский; в Тимирязевском районе с центром в с. Дмитриевка – Дмитриевский. (Передача населённых пунктов.). Указ Президиума Верховного Совета Казахской ССР. (ГАСКО. Ф. 1189. Оп. 1. Д. 6440. Л. 37. Ведомости Верховного Совета Казахской ССР. 1976. № 30.).

486. ***6 октября 1976 г.*** Об образовании в Джамбулском районе Жанажолского сельсовета с центром в с. Жанажол. (Передача населённых пунктов.). Решение Северо-Казахстанского облисполкома. (ГАСКО. Ф. 1189. Оп. 1. Д. 6443. Л. 131.).

487. ***10 ноября 1976 г.*** Об изменениях в административно-территориальном делении Казахской ССР.

О присвоении наименований сельсоветам, образованным решением Кокчетавского облисполкома от 13 октября 1976 г. в Валихановском, Красноармейском, Ленинском, Рузаевском, Чистопольском, Чкаловском, Энбекшильдерском районах. Указ Президиума Верховного Совета Казахской ССР. (Ведомости Верховного Совета Казахской ССР. 1976. № 47.).

1977 г.

488. ***3 февраля 1977 г.*** О присвоении наименования сельсовету, образованному решением Северо-Казахстанского облисполкома от 6 октября 1976 г. в Джамбулском районе с центром в с. Жанажол – Жанажолский. (Передача населенных пунктов). Указ Президиума Верховного Совета Казахской ССР. (ГАСКО. Ф. 1189. Оп. 1. Д. 6443. Л. 131.).

489. ***24 марта 1977 г.*** О перенесении центра Рощинского сельсовета Соколовского района из с. Березовка в с. Пеньково. Решение Северо-Казахстанского облисполкома. (ГАСКО. Ф. 1189. Оп. 1. Д. 6592. Л. 78.).

490. ***31 марта 1977 г.*** О некоторых изменениях в административно-территориальном делении Булаевского, Возвышенского, Джамбулского, Мамлютского и Сергеевского районов. (Передача населенных пунктов). Решение Северо-Казахстанского облисполкома. (ГАСКО. Ф. 1189. Оп. 1. Д. 6592. Л. 137.).

491. ***11 августа 1977 г.*** О перенесении центра Шаховского сельсовета Бишкульского района из с. Плоское в с. Шаховское. Решение Северо-Казахстанского облисполкома. (ГАСКО. Ф. 1189. Оп. 1. Д. 6599. Л. 21.).

492. ***25 августа 1977 г.*** О регистрации населённого пункта на территории Покровского сельсовета Ленинского района с присвоением ему наименования – Есильское. Решение Северо-Казахстанского облисполкома. (ГАСКО. Ф. 1189. Оп. 1. Д. 6600. Л. 13.).

493. ***25 августа 1977 г.*** Об образовании сельсоветов в составе Возвышенского, Джамбулского, Советского районов. Решение Северо-Казахстанского облисполкома. (ГАСКО. Ф. 1189. Оп. 1. Д. 6575. Лл. 66-67.).

494. ***1 сентября 1977 г.*** О передаче с. Веселовка в состав Писаревского сельсовета Возвышенского района. Решение Северо-Казахстанского облисполкома. (ГАСКО. Ф. 1189. Оп. 1. Д. 6600. Л. 70.).

495. ***6 сентября 1977 г.*** О присвоении наименования сельсоветам, образованным решением Северо-Казахстанского облисполкома от 25 августа 1977 г. в Возвышенском районе с центром в с. Писаревка – Писаревский; в Джамбулском районе с центром в с. Баян – Баянаульский; в Соколовском районе с центром в с. Новороссийское – Новороссийский. (Передача населенных пунктов). Указ Президиума Верховного Совета Казахской ССР. (Ведомости Верховного Совета Казахской ССР. 1977. № 37; ГАСКО. Ф. 1189. Оп. 1. Д. 6575. Лл. 66-67.).

496. ***23 сентября 1977 г.*** О присвоении наименования населённому пункту, зарегистрированному решением Северо-Казахстанского облисполкома от 25 августа 1977 г. на территории Покровского сельсовета Ленинского района – с. Есильское. Указ Президиума Верховного Совета Казахской ССР. (ГАСКО. Ф. 1189. Оп. 1. Д. 6600. Л. 13.).

97. ***13 декабря 1977 г.*** О присвоении наименования сельсовету, образованному решением Кокчетавского облисполкома от 16 ноября 1977 г. с центром в с. Айыртау – Айыртауский. Бывший Айыртауский сельсовет переименован в Светловский с центром в с. Светлое. (Передача населенных пунктов). Указ Президиума Верховного Совета Казахской ССР. (ГААО. Ф. 730.).

498. ***12 января 1978 г.*** О передаче с. Гепкино Петерфельдского сельсове Бишкульского района в состав Пригородного сельсове Мамлютского района. Решение Северо-Казахстанско облисполкома. (ГАСКО. Ф. 1189. Оп. 1. Д. 6721. Л. 37.)

499. ***24 марта 1978 г.*** О присвоении наименования сельсовету, образованном решением Кокчетавского облисполкома от 24 мар 1978 г. с центром в с. Гусаковка – Гусаковский. (Пер дача населенных пунктов). Указ Президиума Верховно го Совета Казахской ССР. (ГААО. Ф. 730.).

500. ***6 апреля 1978 г.*** О передаче с. Жаркен Жаркенского сельсовета Джам булского района в состав Дмитриевского сельсовета Ти мирязевского района. Решение Северо-Казахстанского облисполкома. (ГАСКО. Ф. 1189. Оп. 1. Д. 6727. Л. 60.).

501. ***13 апреля 1978 г.*** Об образовании в Джамбулском районе Петровского и Макарьевского сельсоветов. Решение Северо-Казахстанского облисполкома. (ГАСКО. Ф. 1189. Оп. 1. Д. 6757. Лл. 77-78.).

502. ***13 апреля 1978 г.*** Об образовании в Ленинском районе (село Оседлое) сельсовета с передачей в его состав населенных пунктов из Петровского и Амангельдинского сельсоветов. Решение Северо-Казахстанского облисполкома. (ГАСКО. Ф. 1189. Оп. 1. Д. 6728. Л. 71.).

503. ***20 апреля 1978 г.*** Об исключении из учетных данных населенных пунктов Бишкульского, Булаевского, Возвышенского, Джамбулского, Ленинского, Мамлютского, Пресновсковго, Советского, Московского, Соколовского, Тимирязевского районов Северо-Казахстанской области, как фактически прекративших свое существование. Решение Северо-Казахстанского облисполкома. (ГАСКО. Ф. 1189. Оп. 1. Д. 6728. Лл. 34, 82-84.).

504. ***5 мая 1978 г.*** О присвоении наименования сельсоветам, образованным на основании решения Северо-Казахстанского облисполкома от 13 апреля 1978 г. в Возвышенском районе с центром в с. Бастомар – Бастомарский; в Ленинском районе с центром в с. Оседлое – Мерекенский, с центром в с. Жаргаин – Алма-Атинский; в Мамлютском районе с центром в с. Минкесер – Минкесерский, с центром в с. Михайловка – Михайловский; в Пресновском районе с центром в с. Макарьевка – Макарьевский, с центром в с. Петровка – Петровский; в Советском районе с центром в с. Аралагаш – Аралагашский; в Тимирязевском районе с центром в с. Белоградовка – Белоградовский. (Передача населенных пунктов). Указ Президиума Верховного Совета Казахской ССР. (ГАСКО. Ф. 1189. Оп. 1. Д. 6703. Лл. 133-134; Д. 6728. Лл. 71-73.).

505. ***5 мая 1978 г.*** О переименовании Жаркенского сельсовета Джамбулского района Северо-Казахстанской области с центром в с. Джамбул в Джамбулский сельсовет. Указ Президиума Верховного Совета Казахской ССР. (ГАСКО. Ф. 1189. Оп. 1. Д. 6703. Л. 135.).

506. ***5 мая 1978 г.*** О присвоении сельсовету Ленинского района с центром в с. Жаргаин наименования Алма-Атинский. Указ Президиума Верховного Совета Казахской ССР. (ГАСКО. Ф. 1189. Оп. 1. Д. 6703. Л. 133.).

1979 г.

507. ***7 июня 1979 г.*** О передаче с. Новопавловка Рощинского сельсовета Соколовского района в административное подчинение Петропавловского городского Совета народных депутатов. Решение Северо-Казахстанского облисполкома. (ГАСКО. Ф. 1189. Оп. 1. Д. 6900. Л. 30.).

508. ***7 июня 1979 г.*** О передаче с. Рассвет Приозёрного сельсовета в состав Тимирязевского сельсовета Тимирязевского района. Решение Северо-Казахстанского облисполкома. (ГАСКО. Ф. 1189. Оп. 1. Д. 6900. Л. 28.).

509. ***7 июня 1979 г.*** О перенесении центра Приозёрного сельсовета Тимирязевского района из с. Приозёрное в с. Акжан. Решение Северо-Казахстанского облисполкома. (ГАСКО. Ф. 1189. Оп. 1. 6900. Л. 28.).

510. ***7 сентября 1979 г.*** Об образовании сельсоветов в составе Бишкульско Булаевского, Возвышенского, Пресновского, Серге ского, Тимирязевского районов. (Передача населенн пунктов). Решение Северо-Казахстанского облисполк ма. (ГАСКО. Ф. 1189. Оп. 1. Д. 6908. Лл. 52-54.).

511. ***24 сентября 1979 г.*** О присвоении наименования сельсоветам, образованны решением Северо-Казахстанского облисполкома от сентября 1979 г. в Бишкульском районе с центром в Леденёво – Леденёвский; в Булаевском районе центром в с. Пролетарка – Пролетарский; Возвышенском районе с центром в с. Сейфуллино Сейфуллинский; в Пресновском районе с центром в Казанка – Казанский; в Сергеевском районе с центром с. Енбек – Енбекский; в Тимирязевском районе центром в с. Аксуат – Аксуатский. (Передач населенных пунктов). Указ Президиума Верховного Со вета Казахской ССР. (ГАСКО. Ф. 1189. Оп. 1. Д. 690 Лл. 5-53.).

1980 г.

512. ***28 июля 1980 г.*** О присвоении наименования сельсовету, образованном решением Кокчетавского облисполкома от 2 июня 198 г. в Володарском районе с центром в с. Аксеновка - Аксеновский. (Передача населенных пунктов). Ука Президиума Верховного Совета Казахской ССР. (ГААО Ф. 730.).

513. ***28 июля 1980 г.*** О присвоении наименования сельсовету, образованному решением Кокчетавского облисполкома от 13 мая 1980 г. в Валихановском районе с центром в с. Жарыккопа – Жарыккопинский. (Передача населенных пунктов). Указ Президиума Верховного Совета Казахской ССР. (ГААО. Ф. 730).

514. ***28 июля 1980 г.*** О присвоении наименования сельсовету, образованному решением Кокчетавского облисполкома от 18 июня 1980 г. в Зерендинском районе с центром в с. Исаковка – Исаковский. (Передача населенных пунктов). Указ Президиума Верховного Совета Казахской ССР. (ГААО. Ф. 730.).

515. ***17 октября 1980 г.*** Об образовании в Северо-Казахстанской области Целинного района с центром на станции Аксуат. (Передача сельсоветов) Указ Президиума Верховного Совета Казахской ССР. (ГАСКО. Ф. 1189. Оп. 1. Д. 7022. Л. 5.)

1981 г.

516. ***26 марта 1981 г.*** Об исключении из учётных данных отдельных населенных пунктов Возвышенского, Тимирязевского, Соколовского и Пресновского районов. Решение Северо-Казахстанского облисполкома. (ГАСКО. Ф. 1189. Оп. 1. Д. 7257. Л. 347.).

517. ***26 марта 1981 г.*** О передаче с. Ташкентка из состава Рощинского сельсовета в состав Берёзовского сельсовета Соколовского района. Решение Северо-Казахстанского облисполкома. (ГАСКО. Ф. 1189. Оп. 1. Д. 7257. Л. 287.).

518. ***8 июля 1981 г.*** Об исключении из учетных данных населенных пунктов Арыкбалыкского, Валихановского, Володарского и Зерендинского районов. Решение Кокчетавского облисполкома. (ГААО. Ф. 730.).

519. ***10 декабря 1981 г.*** О передаче с. Эсперлы из состава Украинского сельсовета в состав Джамбулского сельсовета Джамбулского района. Решение Северо-Казахстанского облисполкома. (ГАСКО. Ф. 1189. Оп. 1. Д. 7248. Л. 25.).

1982 г.

520. ***28 сентября 1982 г.*** О присвоении наименования сельсовету, образованному решением Северо-Казахстанского облисполкома от 20 августа 1982 г. в Джамбулском районе с центром в с. Суатколь – Суаткольский. (Передача населенных пунктов). Указ Президиума Верховного Совета Казахской ССР. (ГАСКО. Ф. 1189. Оп. 1. Д. 7339. Л. 119.).

521. ***2 октября 1982 г.*** О присвоении наименования рабочему поселку при ж.д. станции Пески – Целинные Куйбышевского района Кокчетавской области – «Новоишимский». Указ Президиума Верховного Совета Казахской ССР. (Справочник административно-территориального деления Кокчетавской области Казахской ССР на 1 октября 1985 года. Кокчетав. 1985. С. 87.).

522. ***11 октября 1982 г.*** Об отнесении населенного пункта при ж.д. станции Пески – Целинные Куйбышевского района к категории рабочих поселков. Решение Кокчетавского облисполкома. (Справочник административно-территориального деления Кокчетавской области Казахской ССР на 1 октября 1985 года. Кокчетав. 1985. С. 87.).

523. ***24 ноября 1982 г.*** Об образовании Новоишимского поссовета Куйбышевского района с центром в р.п. «Новоишимский». Решение Северо-Казахстанского облисполкома. (Справочник административно-территориального деления Кокчетавской области Казахской ССР на 1 октября 1985 года. Кокчетав. 1985. С. 87.).

1983 г.

524. ***11 апреля 1983 г.*** О переименовании ж.д. ст. Пески-Целинные Куйбышевского района Кокчетавской области в ст. Новоишимскую. Распоряжение МПС СССР № Г-12-038 от 11.04.1983 г. (Справочник административно-территориального деления Кокчетавской области Казахской ССР на 1 октября 1985 года. Кокчетав. 1985. С. 87.).

1984 г.

525. ***22 марта 1984 г.*** Об исключении из учетных данных населенных пунктов Бишкульского, Булаевского, Ленинского, Мамлютского, Московского, Сергеевского, Советского, Соколовского, Целинного района, как фактически не существующие. Решение Северо-Казахстанского облисполкома. (ГАСКО. Ф. 1189. Оп. 1. Д. 7684. Лл. 203-204)

526. ***8 августа 1984 г.*** О внесении изменений в административно-территориальное деление сельсоветов Володарского района. (Передача населенных пунктов). Решение Кокчетавского облисполкома. (Справочник административно-территориального деления Кокчетавской области Казахской ССР на 1 июля 1972 года. Кокчетав. 1972. С. 86. ГААО. Ф. 730.).

1985 г.

527. ***13 сентября 1985 г.*** О переименовании с. Государственная мельница Энбекшильдерского района Кокчетавской области в с. Сосновка. Указ Президиума Верховного Совета Казахской ССР. (Справочник административно-территориального деления Кокчетавской области Казахской ССР на 1 июля 1972 года. Кокчетав. 1972. С. 87.).

528. ***18 сентября 1985 г.*** Об изменениях в административно-территориальном делении Казахской ССР.
О присвоении наименования населенным пунктам Красноармейского, Кзылтуского, Ленинградского, Энбекшильдерского районов Кокчетавской области. Указ Президиума Верховного Совета Казахской ССР. (Ведомости Верховного Совета Казахской ССР. 1985. № 40. С. 19.).

529. ***30 сентября 1985 г.*** Об исключении из учетных данных населенных пунктов Валихановского, Володарского, Кзылтуского, Красноармейского, Куйбышевского, Ленинградского, Ленинского, Рузаевского и Чкаловского районов. Решение Кокчетавского облисполкома. (ГААО. Ф. 730.).

530. ***5 ноября 1985 г.*** Об исключении из учетных данных населенных пунктов Бишкульского, Булаевского, Возвышенского, Ленинского, Мамлютского, Московского, Советского, Соколовского, Тимирязевского и Целинного районов. Решение Северо-Казахстанского облисполкома. (ГАСКО. Ф. 1189. Оп. 1. Д. 7871. Лл. 62-64.).

531. ***24 декабря 1985 г.*** Об изменениях в административно-территориальном делении Казахской ССР.
О присвоении наименования поселкам Куйбышевского, Чистопольского, Чкаловского и Энбекшильдерского районов Кокчетавской области. (Справочник административно-территориального деления Кокчетавской области Казахской ССР на 1 июля 1972 года. Кокчетав. 1972. С. 90.).

1986 г.

532. ***12 марта 1986 г.*** Об исключении из учетных данных и некоторых изменениях в подчиненности населенных пунктов Бишкульского, Булаевского, Возвышенского, Московского и Соколовского районов. (Передача населенных пунктов). Решение Северо-Казахстанского облисполкома.
(ГАСКО. Ф. 189. Оп. 1. Д. 8030. Лл. 203-204.).

533. ***5 августа 1986 г.*** Об исключении из учетных данных населенных пунктов Володарского района. Решение Кокчетавского облисполкома. (ГААО. Ф. 730.).

1988 г.

534. ***28 января 1988 г.*** Об исключении из учетных данных населенных пунктов Бишкульского, Булаевского, Возвышенского, Сергеевского, Советского, Соколовского, Тимирязевского районов, как утративших свое административное значение. Решение Северо-Казахстанского облисполкома.
(ГАСКО. Ф. 1189. Оп. 1. Д. 8293. Лл. 185-186.)

535. ***9июля 1988 г.*** Об упразднении Кировского и Куйбышевского районов в г. Петропавловске Северо-Казахстанской области.
Об упразднении Целинного района Северо-Казахстанской области с передачей Аксуатского, Белоградовского, Джержинского, Ишимского, Ленинского, Мичуринского сельских Советов в состав Тимирязевского района; Городецкого, Октябрьского, Юбилейного, Интернационального сельских Советов в состав Сергеевского района. Указ Президиума Верховного Совета Казахской ССР «О внесении изменений в административно-территориальное деление Казахской ССР»

536. ***16 июля 1988 г.*** О передаче с. Красное из состава Надеждинского сельсовета в состав Каракогинского сельсовета Булаевского района. Решение Северо-Казахстанского облисполкома. (ГАСКО. Ф. 1189. Оп. 1. Д. 8298. Л. 204.).

1989 г.

537. ***23 июня 1989 г.*** О переименовании Енбекского сельсовета Сергеевского района в Жанасуский сельсовет с центром в с. Жанасу. Решение Северо-Казахстанского облисполкома. (ГАСКО. Ф. 1189. Оп. 1. Д. 8416. Л. 100.).

538. ***30 июня 1989 г.*** О переименовании административного центра Ждановского сельсовета – с. Жданово Возвышенского района решением Северо-Казахстанского облисполкома от 26 мая 1989 г. в с. Золотая Нива, а Ждановского сельсовета в – Золотонивский сельсовет. Указ Президиума Верховного Совета Казахской ССР. (Ведомости Верховного Совета Казахской ССР. 1989. № 27; ГАСКО. Ф. 1189. Оп. 1. Д. 8416. Л. 221.).

1990 г.

539. ***15 августа 1990 г.*** Об изменении территориальных границ Володарского и Жетыкольского сельсоветов Володарского района. Решение Кокчетавского облисполкома. (ГААО. Ф. 730.).

540. ***13 сентября 1990 г.*** О восстановлении ранее упраздненных районов и внесении других изменений в административно-территориальное деление Казахской ССР.
О восстановлении в составе Кокчетавской области Ленинского района с административным центром в р.п. Талшик, с включением в его состав Горьковского, Казанского, Колосовского, Кулыкольского, Майского, Новосельского, Тельманского, Уялинского сельсоветов и р.п. Талшик Ленинградского района. Постановление Президиума Верховного Совета Казахской ССР. (Ведомости Верховного Совета Казахской ССР. 1990. № 37-38. Ст. 365.).

541. ***30 декабря 1990 г.*** О переименовании Калмаккольского сельсовета с административным центром в с. Кырымбет Чистопольского района – в Кырымбетский. Решение Кокчетавского облисполкома. (Ведомости Верховного Совета Казахской ССР. 1991. № 6. С. 33.).

1991 г.

542. ***14 ноября 1991 г.*** Об образовании в Валихановском районе Акбулакского сельсовета с центром в с. Придорожное. (Передача населенных пунктов). Решение Кокчетавского облисполкома. (ГААО. Ф. 730.).

1992 г.

543. ***13 июня 1992 г.*** Об исключении из учётных данных населённых пунктов Мамлютского и Соколовского районов, как утративших свое административное значение. Решение Северо-Казахстанского облисполкома. (ГАСКО. Ф. 669. Оп. 1. Д. 34. Л. 65.).

544. ***14 июля 1992 г.*** О переименовании аула Джамбул в аул Мырзагул. Распоряжение акима Кзылтуского района Кокчетавской области. (ГААО. Ф. 730.).

1993 г.

545. ***4 мая 1993 г.*** Об изменении транскрипции в написании на русском языке казахских топонимов, наименовании и переименовании отдельных административно-территориальных единиц Республики Казахстан.

О написании на русском языке наименований: Джамбулский район Северо-Казахстанской области как Жамбылский; все сельсоветы и населённые пункты (аулы, посёлки, сёла, рабочие посёлки), имеющие наименования Джамбулский, Джамбул – соответственно как Жамбылский и Жамбыл.

О переименовании: по Кокчетавской области Володарского района в Айыртауский (Айыртау) район; села Заборовка Зерендинского сельсовета Зерендинского района в аул Айдарлы; села Восточное Даукаринского сельсовета Айыртауского района в аул Егиндыагаш; села Чистяковское, административного центра Алкатерекского сельсовета Ленинградского района, в аул Алкатерек. Постановление Президиума Верховного Совета Республики Казахстан. (Ведомости Верховного Совета Республики Казахстан. 1993. № 11-12. Ст. 273.).

546. ***7 июня 1993 г.*** О переименовании с. Красное Карагугинского сельского округа Булаевского района в аул Ногайбай. Решение главы Северо-Казахстанской областной администрации. (ГАСКО. Ф. 1189. Оп. 1. Д. 104. Л. 9.).

547. ***7 октября 1993 г.*** Об изменении транскрипции в написании Кокшетауская (Кокшетау) область; города Кокчетав Кокшетауской области как Кокшетау. Постановление Президиума Верховного Совета Республики Казахстан. (Ведомости Верховного Совета РК. 1993. № 15-16. Ст. 386.).

548. ***8 декабря 1993 г.*** Об административно-территориальном устройстве Республики Казахстан.
Об установлении административно-территориальных единиц: аул (село), поселок, аульный (сельский) округ, район в городе, город, район, область; о подразделении территории Республики Казахстан на две категории: регионы и населенные пункты. Закон Республики Казахстан. (Ведомости Верховного Совета Республики Казахстан. 1993. № 23-24. Ст. 507.).

549. ***8 декабря 1993 г.*** О введении в действие Закона Республики Казахстан «Об административно-территориальном устройстве Республики Казахстан». Постановление Верховного Совета Республики Казахстан. (Ведомости Верховного Совета Республики Казахстан. 1993. № 23-24. Ст. 508.).

550. ***9 декабря 1993 г.*** О досрочном прекращении полномочий местных Советов народных депутатов Республики Казахстан. Закон Республики Казахстан. (Ведомости Верховного Совета Республики Казахстан. 1993. № 23-24. Ст. 509.).

551. ***24 декабря 1993 г.*** Об образовании сельских округов. Решение главы Кокчетавской областной администрации. (ГААО. Ф. 130. Оп. 1. Д. 66. Л. 67.).

1994 г.

552. ***12 января 1994 г.*** Об образовании сельских округов в границах существующих сельсоветов, как основных звеньев административно-территориального устройства, в Бишкульском, Булаевском, Возвышенском, Жамбылском, Ленинском, Мамлютском, Московском, Пресновском, Сергеевском, Советском, Соколовском и Тимирязевском районах области. Постановление главы Северо-Казахстанской областной администрации. (ГАСКО. Ф. 1189. Оп. 1. Д. 173. Лл. 37-41.).

553. ***1 марта 1994 г.*** Об образовании Горновского сельского округа в составе сёл Горное и Жамбыл Московского района. Постановление главы Северо-Казахстанской областной администрации. (ГАСКО. Ф. 669. Оп. 1. Д. 174. Л. 126.).

554. ***26 декабря 1994 г.*** О присвоении наименования «Коргантас» посёлку головного сооружения Кокшетауского промышленного водопровода, расположенного на территории Ольгинского сельского округа Сергеевского района. Постановление главы Северо-Казахстанской областной администрации. (ГАСКО. Ф. 669. Оп. 1. Д. 181. Л. 103.).

1995 г.

555. ***25 мая 1995 г.*** О переподчинении поселков города Степногорска.
О принятии предложения Акмолинского маслихата - собрания и глав областных администраций о переподчинении поселков г. Степногорска: Заозерное – главе Кокшетауской областной администрации, Красногорского – главе Тургайской областной администрации, Шантобе – главе Акмолинской областной администрации, села Первомайка Алексеевского района – главе Степногорской городской администрации Акмолинской области. Постановление Кабинета Министров Республики Казахстан. (САПП РК. 1995. № 19. Ст. 213.).

556. ***6 сентября 1995 г.*** О Конституции Республики Казахстан.
Об опубликовании Конституции Республики Казахстан, принятой на республиканском рефендуме 30 августа 1995 года. Указ Президента Республики Казахстан. (САПП РК. 1995. № 30. Ст. 361.).

557. ***19 декабря 1995 г.*** О внесении изменений и дополнений в Закон Республики Казахстан «Об административно-территориальном устройстве Республики Казахстан». В соответствии со статьей Закона Республики Казахстан от 10 декабря 1993 года «О временном делегировании Президенту Республики Казахстан и главам местных администраций дополнительных полномочий» в Закон Республики Казахстан от 8 декабря 1993 года «Об административно-территориальном устройстве Республики Казахстан» (Ведомости Верховного Совета Республики Казахстан. 1993. № 23-24. Ст. 507) внесены положения о замене слов «Верховный Совет Республики Казахстан, Кабинет Министров Республики» словами «Президент, Правительство Республики Казахстан», о полномочиях Президента Республики Казахстан, о замене слов «глава поселковой, сельской администрации» словами «Акимы поселка, села». Указ Президента Республики Казахстан, имеющий силу Закона. (Ведомости Верховного Совета Республики Казахстан. 1995. № 23. Ст. 146.).

1997 г.

558. ***12 февраля 1997 г.*** О внесении изменений в административно-территориальное устройство Бишкульского, Булаевского, Возвышенского, Жамбылского, Ленинского, Мамлютского, Московского, Пресновского, Сергеевского, Советского, Соколовского районов области. (Упразднение сельских округов, передача населенных пунктов). Решение 12-ой сессии Северо-Казахстанского областного маслихата и акима Северо-Казахстанской области. (ГАСКО. Ф. 999. Оп. 1. Д. 22. Лл. 76-79.).

559. ***18 апреля 1997 г.*** Об упразднении Московского и Соколовского районов, переименовании Бишкульского и Ленинского районов Северо-Казахстанской области. Указ Президента Республики Казахстан. (ГАСКО. Ф. 669. Оп. 1. Д. 372. Л. 199; САПП РК. 1997. № 15. Ст. 118.).

560. ***30 апреля 1997 г.*** Об изменении транскрипции в написании – Енбекшильдерский район. Решение сессии областного маслихата и акима Кокшетауской области. (Административно-территориальное деление Республики Казахстан (1 января 1997 г. – 1 января 1999 г.). Краткий справочник. Выпуск 2. Алматы-Астана. 2000. С. 73.).

561. ***30 апреля 1997 г.*** О переименовании административного центра Куйбышевского района пос. Куйбышевский в пос. Новоишимский. Решение сессии областного маслихата и акима Кокшетауской области. (Административно-территориальное деление Республики Казахстан (1 января 1997 г. – 1 января 1999 г.). Краткий справочник. Выпуск 2. Алматы-Астана. 2000. С. 73.).

562. ***30 апреля 1997 г.*** О переименовании административного центра Кзылтуского района пос. Кзылту в пос. Кишкенеколь. Решение сессии областного маслихата и акима Кокшетауской области. (Административно-территориальное деление Республики Казахстан (1 января 1997 г. – 1 января 1999 г.). Краткий справочник. Выпуск 2. Алматы-Астана. 2000. С. 73.).

563. ***30 апреля 1997 г.*** О переименовании административного центра Айыртауского района с. Володарское в с. Саумалколь. Решение сессии областного маслихата и акима Кокшетауской области. (Административно-территориальное деление Республики Казахстан (1 января 1997 г. – 1 января 1999 г.). Краткий справочник. Выпуск 2. Алматы-Астана. 2000. С. 73.).

564. ***2 мая 1997 г.*** Об изменениях в административно-территориальном устройстве Кокшетауской области.

Об упразднении Арыкбалыкского, Валихановского, Келлеровского, Кокшетауского, Ленинградского, Рузаевского, Чистопольского, Чкаловского районов Кокшетауской области.

Об отнесении города Щучинска к категории городов районного значения.

565. О переименовании: Кзылтуского района в Уалихановский район; Красноармейского района в Тайыншинский район; города Красноармейска в город Тайынша; Куйбышевского района в Целинный район; Ленинского района в Акжарский район. Указ Президента Республики Казахстан. (ГАСКО. Ф. 669. Оп. 1. Д. 373. Л. 4; САПП РК. 1997. № 18. Ст. 156.).

566. ***3 мая 1997 г.*** О дальнейших мерах по совершенствованию административно-территориального устройства Республики Казахстан.

Об упразднении Кокшетауской области.

Об упразднении Северо-Казахстанской области, включив в нее территорию упраздняемой Кокшетауской области. Указ Президента Республики Казахстан. (ГАСКО. Ф. 669. Оп. 1. Д. 373. Л. 6.).

567. ***23 мая 1997 г.*** Об изменениях в административно-территориальном устройстве Алматинской, Восточно-Казахстанской, Карагандинской и Северо-Казахстанской областей.

Об упразднении Возвышенского и Пресновского районов Северо-Казахстанской области.

О перенесении административного центра Жамбылского района Северо-Казахстанской области – из села Благовещенка в село Пресновка. Указ Президента Республики Казахстан. (ГАСКО. Ф. 669. Оп. 1. Д. 373. Л. 29.).

568. ***23 мая 1997 г.*** О мерах по реализации Указа Президента Республики Казахстан «Об изменениях в административно-территори-альном устройстве Алматинской, Восточно-Казахстанской и Северо-Казахстанской областей».

Об изменении границ по Северо-Казахстанской области: Булаевского района, включив в него территорию упраздняемого Возвышенского района; Жамбылского района, включив в него территорию упраздняемого Пресновского района. Постановление Правительства Республики Казахстан. (САПП РК. 1997. № 19. Ст. 180.).

569. ***15 июля 1997 г.*** О присоединении села Калиновка в состав Новоникольского сельского округа Кызылжарского района. Решение 13-ой сессии Северо-Казахстанского областного маслихата и акима Северо-Казахстанской области. (ГАСКО. Ф. 999. Оп. 1. Д. 23. Л. 19.).

1998 г.

570. ***22 июля 1998 г.*** Об образовании Кишкенекольского поселкового округа с центром в с. Кишкенеколь. Распоряжение акима Уалихановского района Северо-Казахстанской области. (Свидетельство государственной регистрации № 3720-1948-ГУ от 22 июля 1998 г.).

571. ***5 августа 1998 г.*** Об образовании Карасуского сельского округа с центром в с. Комсомольское. (Передача населенных пунктов). Распоряжение акима Уалихановского района Северо-Казахстанской области. (Свидетельство государственной регистрации № 3752-1948-ГУ от 5 августа 1998 г.).

572. ***16 ноября 1998 г.*** Об исключении из учетных данных населенных пунктов Айыртауского, Акжарского, Булаевского, Енбекшильдерского, Зерендинского, Кызылжарского, Сергеевского, Советского, Тайыншинского, Тимирязевского, Уалихановского и Щучинского районов области, утративших статус самостоятельных административно-территориальных единиц. Совместное решение 19-ой сессии Северо-Казахстанского облмаслихата и акима области. (ГАСКО. Ф. 669. Оп. 1. Д. 495. Лл. 56-57.).

1999 г.

573. ***10 января 1999 г.*** О переименовании с. Комсомольское Жамбылского района в с. Узынколь. Решение акима Северо-Казахстанской области. (ГАСКО. Ф. 669. Оп. 1. Д. 609. Л. 72.).

574. ***10 января 1999 г.*** О переименовании Ленинского сельского округа Советского района в Лесной сельский округ. Решение акима Северо-Казахстанской области. (ГАСКО. Ф. 669. Оп. 1. Д. 609. Л. 54.).

575. ***5 февраля 1999 г.*** О переименовании и изменении транскрипции названий сельских округов, населённых пунктов и физико-географических объектов.

О переименовании Ленинского сельского округа Советского района в Лесной сельский округ.

О переименовании села Комсомольское Жамбылского района в село Узынколь.

Об изменении транскрипции наименований: озеро Котырколь – озеро Катарколь, село Котырколь – село Катарколь, Котыркольский сельский округ - Катаркольский сельский округ Щучинского района. Решение Северо-Казахстанского областного маслихата. (ГАСКО. Ф. 999. Оп. 1. Д. 37. Л. 86.).

576. ***11 марта 1999 г.*** О переименовании Советского района Северо-Казахстанской области в Аккайынский район. Указ Президента Республики Казахстан. (ГАСКО. Ф. 669. Оп. 1. Д. 567. Л. 48.).

577. ***8 апреля 1999 г.*** Об изменениях в административно-территориальном устройстве Акмолинской и Северо-Казахстанской областей.

Об изменении границы Акмолинской области, с включением в неё территории Енбекшильдерского, Зерендинского, Щучинского районов и города Кокшетау Северо-Казахстанской области.

О перенесении административного центра Акмолинской области из города Астаны в город Кокшетау. Указ Президента Республики Казахстан. (ГАСКО. Ф. 669. Оп. 1. Д. 567. Л. 75.).

578. ***6 декабря 1999 г.*** О переименовании села Кировка Жамбылского района в аул Баймаганбета Изтолина. Решение акима Северо-Казахстанской области. (ГАСКО. Ф. 669. Оп. 1. Д. 618. Лл. 47-78.).

579. ***6 декабря 1999 г.*** О переименовании с. Комсомольское Уалихановского района в аул Аккудык. Решение акима Северо-Казахстанской области. (ГАСКО. Ф. 669. Оп. 1. Д. 618. Лл. 55-56.).

580. ***6 декабря 1999 г.*** О переименовании с. Новокрасновское Уалихановского района в аул Мортык. Решение акима Северо-Казахстанской области. (ГАСКО. Ф. 669. Оп. 1. Д. 618. Лл. 51-52.).

581. ***6 декабря 1999 г.*** О переименовании с. Херсонское Уалихановского района в аул Каратерек. Решение акима Северо-Казахстанской области. (ГАСКО. Ф. 669. Оп. 1. Д. 618. Лл. 43-44.).

582. ***14 декабря 1999 г.*** О переименовании Сергеевского района Северо-Казахстанской области в район Шал акына. Указ Президента Республики Казахстан. (ГАСКО. Ф. 669. Оп. 1. Д. 568. Л. 110.).

2000 г.

583. ***24 января 2000 г.*** О переименовании аула Мадениет Айыртауского района в аул Карасай батыра. Решение акима Северо-Казахстанской области. (ГАСКО. Ф. 669. Оп. 1. Д. 719. Лл. 147-148.).

584. ***24 января 2000 г.*** О переименовании с. Златогорка Айыртауского района в аул Агынтай батыра. Решение акима Северо-Казахстанской области. (ГАСКО. Ф. 669. Оп. 1. Д. 719. Лл. 155-156.).

585. ***28 марта 2000 г.*** Об изменениях в административно-территориальном устройстве Аккайынского района Северо-Казахстанской области. (Образование, объединение сельских округов, передача населенных пунктов). Совместное решение 3-ей сессии Северо-Казахстанского областного маслихата и акима области. (ГАСКО. Ф. 669. Оп. 1. Д. 721. Л. 153.).

586. ***28 марта 2000 г.*** Об изменениях в административно-территориальном устройстве Тайыншинского района Северо-Казахстанской области. (Образование сельского округа, передача населенных пунктов). Совместное решение 3-ей сессии Северо-Казахстанского областного маслихата и акима области. (ГАСКО. Ф. 669. Оп. 1. Д. 721. Л. 156.).

587. ***28 марта 2000 г.*** Об изменениях в административно-территориальном устройстве Уалихановского района Северо-Казахстанской области. (Образование аульных округов, передача населенных пунктов). Совместное решение 3-ей сессии Северо-Казахстанского областного маслихата и акима области. (ГАСКО. Ф. 669. Оп. 1. Д. 721. Л. 159.).

588. ***28 марта 2000 г.*** Об изменении в административно-территориальном устройстве Целинного района Северо-Казахстанской области.

Об изменении границы Нежинского и Червонного сельских округов с передачей села Ефимовка из Червонного сельского округа в Нежинский. Совместное решение 3-ей сессии Северо-Казахстанского областного маслихата и акима области. (ГАСКО. Ф. 999. Оп. 1. Д. 47. Л. 59.).

589. ***23 июня 2000 г.*** Об образовании Кулыкольского сельского округа с центром в ауле Кулыколь. Распоряжение акима Уалихановского района Северо-Казахстанской области. (Свидетельство государственной регистрации № 5993-1948-ГУ от 23 июня 2000 г.).

590. ***27 июня 2000 г.*** Об изменениях в административно-территориальном устройстве Айыртауского, Акжарского и Кызылжарского районов Северо-Казахстанской области. (Образование сельских округов). Совместное решение 4-ой сессии Северо-Казахстанского областного маслихата и акима Северо-Казахстанской области. (ГАСКО. Ф. 999. Оп. 1. Д. 48. Лл. 66-67; Ф. 669. Оп. 1. Д. 724. Лл. 52-53.).

591. ***10 августа 2000 г.*** О переименовании с. Красное Булаевского района в аул Ногайбай. Решение акима Северо-Казахстанской области. (ГАСКО. Ф. 669. Оп. 1. Д. 725. Лл. 25-26.).

592. ***27 октября 2000 г.*** Об изменениях в административно-территориальном устройстве Целинного района Северо-Казахстанской области. (Образование сельских округов, передача населенных пунктов). Совместное решение IV сессии Северо-Казахстанского областного маслихата и акима Северо-Казахстанской области. (ГАСКО. Ф. 669. Оп. 1. Д. 727. Лл. 146-147.).

593. ***23 ноября 2000 г.*** О переименовании Булаевского района Северо-Казахстанской области в район Магжана Жумабаева. Указ Президента Республики Казахстан. (ГАСКО. Ф. 669. Оп. 1. Д. 673. Л. 235; САПП РК. 2000. № 47-48. Ст. 554.).

2001 г.

594. ***28 апреля 2001 г.*** Об изменениях в административно-территориальном устройстве Тайыншинского района Северо-Казахстанской области. (Об образовании и упразднении сельских округов). Совместное решение Северо-Казахстанского областного маслихата и акима области (XI сессия второго созыва). (ГАСКО, Ф. 999. Оп. 1. Д. 59. лл. 24-25.).

595. ***12 октября 2001 г.*** Об изменениях в административно-территориальном устройстве Тимирязевского района Северо-Казахстанской области. (Об образовании сельских округов). Совместное решение Северо-Казахстанского областного маслихата и акима области. (ГАСКО. Ф. 999. Оп. 1. Д. 61. Л. 76.).

596. ***12 октября 2001 г.*** О переименовании села Ленино Аютасского сельского округа района Шал акына в аул Искака Ибраева. Совместное решение Северо-Казахстанского областного маслихата и акима области. (ГАСКО. Ф. 999. Оп. 1. Д. 61. Л. 78.).

2002 г.

597. ***19 апреля 2002 г.*** О переименовании села «5 декабря» Кулыкольского сельского округа Уалихановского района в аул Береке. Совместное решение Северо-Казахстанского областного маслихата и акима области (17-я сессия второго созыва). (ГАСКО. Ф. 999. Оп. 1. Д. 69. Л. 138.).

598. ***11 июня 2002 г.*** О переименовании Целинного района Северо-Казахстанской области в район имени Габита Мусрепова. Указ Президента Республики Казахстан. (САПП РК. 2002. № 17. Ст. 179; ГАСКО, Ф. 669. Оп. 1. Д. 869. Лл. 95-96.).

599. ***26 сентября 2002 г.*** Об упразднении населённых пунктов Акжарского, Аккаыйнского, Кызылжарского, Мамлютского, им. Габита Мусрепова, Уалихановского районов области, утративших статус самостоятельных административно-территориальных единиц. Совместное решение Северо-Казахстанского областного маслихата и акима области. (ГАСКО. Ф. 999. Оп. 1. Д. 72. лл. 104-105.).

600. ***24 декабря 2002 г.*** Об отнесении посёлка городского типа Талшик Акжарского района Северо-Казахстанской области к категории села. Совместное решение Северо-Казахстанского областного маслихата и акима области. (ГАСКО. Ф. 999. Оп. 1. Д. 74. Л. 158.).

601. ***24 декабря 2002 г.*** О переименовании села Толбухинское Уалихановского района Северо-Казахстанской области в аул Тельжан. Совместное решение Северо-Казахстанского областного маслихата и акима области. (ГАСКО. Ф. 999. Оп. 1. Д. 74. Л. 159.).

602. ***25 декабря 2002 г.*** Об образовании Кайратского сельского округа с центром в ауле Кайрат. (Передача населенных пунктов). Распоряжение акима Уалихановского района Северо-Казахстанской области. (Свидетельство государственной регистрации № 4003-1948-ГУ от 25 декабря 2002 г.).

2003 г.

603. ***1 марта 2003 г.*** Об образовании в Уалихановском районе Тельжанского сельского округа с центром в ауле Тельжан. (Передача населенных пунктов). Распоряжение акима Северо-Казахстанской области. (Ведомственный архив акимата Северо-Казахстанской области.).

604. ***27 марта 2003 г.*** О переименовании села Ленино района Магжана Жумабаева в аул Байшилик. Совместное решение Северо-Казахстанского областного маслихата и акима области. (ГАСКО. Ф. 999. Оп. 1. Д. 80. Л. 75.).

605. ***27 марта 2003 г.*** О переименовании Приозёрного сельского округа Тимирязевского района в Акжанский сельский округ. Совместное решение Северо-Казахстанского областного маслихата и акима области. (ГАСКО. Ф. 999. Оп. 1. Д. 80. Л. 74.).

606. ***27 марта 2003 г.*** Об административно-территориальных преобразованиях в Кызылжарском и Тайыншинском районах.

Об образовании в Кызылжарском районе Кызылжарского сельского округа с административным центром в с. Элитное.

Об образовании в Тайыншинском районе Кантемировского сельского округа с административным центром в с. Кантемировец. Совместное решение Северо-Казахстанского областного маслихата и акима области. (ГАСКО. Ф. 999. Оп. 1. Д. 80. Л. 79.).

607. ***16 мая 2003 г.*** О переименовании с. Степное Уалихановского района в аул Кобенсай. Распоряжение акима Северо-Казахстанской области. (Ведомственный архив акимата Северо-Казахстанской области.).

608. ***13 июня 2003 г.*** Об изменении в административно-территориальном устройстве района Шал акына Северо-Казахстанской области.

О преобразовании Аютасского сельского округа с выделением из его состава города районного значения Сергеевка. Административный центр округа– с. Каратал. Совместное решение Северо-Казахстанского областного маслихата и акима области (26-я сессия второго созыва). (ГАСКО. Ф. 999. Оп. 1. Д. 82. Л. 128.).

609. ***8 августа 2003 г.*** Об изменениях в административно-территориальном устройстве районов области.

Об упразднении и исключении из учётных данных населённых пунктов Аккайынского и Габита Мусрепова районов.

О преобразовании посёлка Кишкенеколь Уалихановского района в село и отнесении его к категории сельских населённых пунктов.

О передаче села Тапшил Большеизюмовского сельского округа в административное подчинение Абайского сельского округа Тайыншинского района. Совместное решение Северо-Казахстанского областного маслихата и акима области (27-я сессия второго созыва). (ГАСКО. Ф. 999. Оп. 1. Д. 83. Лл. 88-89.).

2004 г.

610. ***9 августа 2004 г.*** О переименовании с. Чернигово Актуесайского сельского округа Уалихановского района в аул Кондыбай. Распоряжение акима Северо-Казахстанской области. (Ведомственный архив акимата Северо-Казахстанской области.).

611. ***27 января 2004 г.*** Об изменении статуса отдельных населенных пунктов Северо-Казахстанской области п. Смирново Аккайынского района на с. Смирново; п. Новоишимский района им. Габита Мусрепова на с. Новоишимское. Совместное решение 4-ой сессии Северо-Казахстанского областного маслихата и акима области. (Ведомственный архив акимата Северо-Казахстанской области).

2005 г.

612. ***27 мая 2005 г.*** Об образовании на территории Айыртауского района Елецкого сельского округа с центром в с. Елецкое путем выделения из территории Жетыкольского сельского округа сел Елецкое, Колесниковка, Междуозерное, Кругловка, Айыртауский лесхоз.

Об образовании на территории Есильского района Спасовского сельского округа с центром в селе Спасовка путем выделения из территории Николаевского сельского округа сёл Спасовка, Тауагаш, Сарман.

Об образовании на территории района Шал акына Жанажолского сельского округа с центром в селе Жанажол путем выделения из территории Ступинского сельского округа сёл Жанажол, Жанаталап и из Приишимского сельского округа села Кенес.

Об упразднении с последующим исключением из учетных данных следующих населенных пунктов области:аулы Балкабек и Бабеке Кайратского сельского округа Уалихановского района; сёла Инталы Чермошнянского сельского округа, Ак-Кутек Алаботинского сельского округа, Берлиновка и Старо-Сухотино Мироновского сельского округа, Березовка Летовочного сельского округа, Енбек Тендыкского сельского округа, Московка Большеизюмского сельского округа, Розовка Келлеровского сельского округа, Ульяновка Донецкого сельского округа Тайыншинского района; село Пронькино Гусаковского сельского округа Айыртауского района; село Малиновка Заградовского сельского округа Есильского района; село Боевик Архангельского сельского округа Жамбылского района; сёла Калиновка Рузаевского сельского округа, Дальнее Дружбинского сельского округа, Акжановка Бирликского сельского округа, Новомихайловка Приишимского сельского округа района Габита Мусрепова; сёла Целинное и КольцовкаЧеркасского и Токушинского сельских округов Аккайынского района; сёла Аралколь Белоградовского сельского округа, Дальнее Целинного сельского округа, Григорьевка Дзержинского сельского округа Тимирязевского района; аул Кызылагаш и село Амангельды Айсаринского и Уялинского сельских округов Акжарского района; села Григорьевка и Летовка Александровского и Майбалыкского сельских округов района Магжана Жумабаева. Совместное решение акима Северо-Казахстанской области и областного маслихата № 16/6 (XVI сессия (внеочередная) третьего созыва) «Об изменениях в административно-территориальном устройстве Северо-Казахстанской области».

613. ***19 октября 2005 г.*** О переименовании с. Октябрьское Амандыкского сельского округа Тайыншинского района в аул Аймак. (Ведомственный архив акимата Северо-Казахстанской области.).

2006 г.

614. ***31 июля 2006 г.*** О передаче с. Жарыккопа Карасуского сельского округа Уалихановского района в состав аула Аккудык, аула Тоспа в состав в аула Коктерек Коктерекского сельского округа. Распоряжение акима Северо-Казахстанской области. (Ведомственный архив акимата Северо-Казахстанской области.).

615. ***21 декабря 2006 г.*** Об изменении административно-территориальных границ города Петропавловска и Кызылжарского района Северо-Казахстанской области с включением в границы города Петропавловска части земель Кызылжарского района общей площадью 238,4 га согласно землеустроительному проекту для индивидуального жилищного строительства. Постановление акимата Северо-Казахстанской области и решение Северо-Казахстанского областного маслихата. (Ведомственный архив акимата Северо-Казахстанской области.).

616. ***21 декабря 2006 г.*** О переименовании села Западное Нежинского сельского округа района им. Габита Мусрепова в аул Токсан би, села Озерное Амангельдинского сельского округа Уалихановского района в аул Тлеусай. Постановление акимата Северо-Казахстанской области и решение Северо-Казахстанского областного маслихата. (Ведомственный архив акимата Северо-Казахстанской области.).

Географический указатель

Наименование административно-территориальной единицы	Наименование района (административно-территориального образования)	Страница
СИМВОЛЫ		
15 лет Казахстана	им. Габита Мусрепова	50, 168, 170
15 лет Казахстана	Уалихановский	196, 197
2564 км. ост. пункт	Мамлютский	144, 149
2574 км. ост. пункт	Мамлютский	48, 143, 147, 155, 158
2579 км. ост. пункт	Мамлютский	144
2586 км. ост. пункт	Мамлютский	143, 144, 149, 154
2591 км. ост. пункт	Мамлютский	49, 143, 149, 154
2603 км. ост. пункт	Кызылжарский	48, 137, 143, 154
2629 км. ост. пункт	г. Петропавловск	55
2639 км. ост. пункт	г. Петропавловск	55, 129
2648 км. ост. пункт	Бишкульский	129
2652 км. ост. пункт	Аккайынский	89, 92
2654 км. ост. пункт	Мамлютский	144, 155
2696 км. ост. пункт	Булаевский	120
2700 км. ост. пункт	Булаевский	120
2703 км. ост. пункт	Булаевский	120
77 км. ж/д будка	Мамлютский	149
87 км. ж/д будка	Мамлютский	149
92 км. ж/д будка	Мамлютский	149
99 км. ж/д будка	Мамлютский	149
104 км. ж/д будка	Мамлютский	149
106 км. ж/д будка	Мамлютский	149
№ 116 ж/д будка	Бишкульский	128, 131
№ 119 ж/д будка	Бишкульский	128, 131
№ 204 казарма	Булаевский	118
№ 213 казарма	Булаевский	118
№ 216 казарма	Булаевский	118
№ 1 а/с Октябрьской в.	Айыртауский	63
№ 1 а/с Ортакшиларской в.	Айыртауский	63
№ 2 а/с Октябрьской в.	Айыртауский	63
№ 2 а/с Ортакшиларской в.	Айыртауский	63
№ 3 а/с Октябрьской в.	Айыртауский	63
№ 3 а/с Ортакшиларской в.	Айыртауский	63
№ 4 а/с Октябрьской в.	Айыртауский	63
№ 4 а/с Ортакшиларской в.	Айыртауский	63
№ 5 а/с Октябрьской в.	Айыртауский	63
№ 5 а/с Ортакшиларской в.	Айыртауский	63
№ 6 а/с Ортакшиларской в.	Айыртауский	63
№ 7 а/с Ортакшиларской в.	Айыртауский	63
№ 8 а/с Ортакшиларской в.	Айыртауский	63
№ 8 а/с	Бейнеткорский	116
№ 9 а/с	Октябрьский	63
А		
Абайский с/с, с/о	Тайыншинский	51, 78, 173, 175, 176, 177
Авангард с.	Кызылтуский	192, 211
Авангардский с/о	Булаевский	45, 119, 121, 122
Авангардский с/о, с/с	Магжана Жумабаева	122
Агроном с.	Тайыншинский	51, 179
Агынтай батыра а.	Айыртауский	40, 68, 70
Азия н/п	Ленинский (Северо-Казахстанская обл.)	32, 97
Аимжан с.	Пресновский	33, 45
Аимжанский с/с	Пресновский	200
Аиртауский лесхоз	Айыртауский	68, 71
Аиртауский с/с	Володарский	63
Айбас с.	Советский	86, 87
Айдагул п/п	Мамлютский	32, 143, 151
Аймак а.	Тайыншинский	51, 176, 177
Аймакский а/с	Кокчетавский	23, 172

Наименование административно-территориальной единицы	Наименование района (административно-территориального образования)	Страница
Аймакский а/с, с/с	Чкаловский	23
Аймжан а.	Жамбылский	45, 68, 108, 112, 113
Аймжанский с/с	Пресновский	105
Айртауский с/з	Володарский	64
Айртауский с/с	Айыртауский	63
Айсаринский с/о	Акжарский	41, 79, 80
Айсаринский а/с, с/с	Ленинградский	77, 78
Айсаринское с.	Айыртауский	41, 79, 80
Айтуар с.	Жамбылский	44, 106, 110
Айымжан с.	Жамбылский	45
Айыртау	Айыртауский (Елецкого окр.)	40, 66, 67, 69, 71
Айыртау	Айрытауский (Жетыкольского окр.)	40, 66, 67, 69, 71
Айыртауский с/о	Айыртауский	63, 64, 67, 69
Аканбарак н/п, с.	Шал акына	54, 202, 206, 207
Акан-Бурлыкский с/с	Арык-Балыкский	65
Аканбурлык с.	Айыртауский	41, 73
Акана сери а.	Айыртауский	40, 69
Акбалык с.	Жамбылский	45, 113
Акбас н/п, с.	Советский	29, 31, 87, 96, 128, 129
Акбасский с/с	Советский	86, 87
Ак-Булак с.	Айыртауский	72
Акжан с.	Тимирязевский	52, 184
Акжановка н/п	Рузаевский	161, 162, 164, 165
Акжанский с/о	Тимирязевский	52, 187
Акжарский с/с	Кокшетауский	215
Аккайын с.	Уалихановский	195
Аккоза н/п	Ленинский (Северо-Казахстанская обл.)	32, 97
Аккудык а., с.	Тайыншинский	51
Аккудык с.	Уалихановский	53, 196
Аккутек с.	Тайыншинский	176, 177
Аксары с.	Акжарский	42, 82
Аксары н/п	Кзылтуский	191
Аксеновка с.	Айыртауский	40, 69, 72
Аксеновский с/о	Айыртауский	69, 72
Аксу с.	Тимирязевский	31, 185, 186
Аксу с.	Шал акына	54, 204, 207
Аксуат с., ст.	Целинный (Северо-Казахстанская обл.)	33, 52, 185, 187, 218
Аксуатский п/с	Октябрьский	201
Аксуатский с/о, с/с	Тимирязевский	18, 28, 33, 34, 52, 183, 185, 186, 187
Аксуатский с/с	Октябрьский	28
Аксуатский с/с	Целинный (Северо-Казахстанская обл.)	34
Аксу-Аюлы с.	Четский	16
Аксуйский	Айыртауский	63, 65
Актас с.	Есильский	43, 100
Актобе с.	Кокчетавская обл.	193
Актуесай а., с.	Уалихановский	53, 193, 194, 195
Актуесайский с/о	Кзылтуский	53, 194, 195
Актуесайский с/о, с/с	Уалихановский	196
Акшок с.	Айыртауский	41, 73
Алабасколь а.	Кокчетавская обл.	193
Алабие с.	Есильский	43, 100
Алабота с.	Тайыншинский	52, 175, 180
Алаботинский а/с, с/с	Кзылтуский	23, 78, 191
Алаботинский а/с, п/с	Чкаловский	23, 77
Алаботинский с/о, с/с	Тайыншинский	51, 175, 177
Алаколь с.	Тайыншинский	175, 181, 186, 187
Алатай н/п	Сергеевский	32, 201
Алдаусор с.	Кокчетавская обл.	193
Алгабаский н/п	Рузаевский	161, 162
Алгабаский п/с, с/с	Рузаевский	161, 162
Александровка с.	Магжана Жумабаева	45, 122
Александровка с.	Есильский	43, 100

Наименование административно-территориальной единицы	Наименование района (административно-территориального образования)	Страница
Александровский с/о	Возвышенский	45, 116
Александровский с/о, с/с	Есильский	94, 95, 98, 100, 101
Александровский с/с	Ленинский (Северо-Казахстанская обл.)	98, 100
Александровский с/с	Кокшетауский	116
Александровский с/о, с/с	Магжана Жумабаева	122
Александровское с.	Петропавловский уезд	9
Алексеевка с.	Сталинский	16, 22, 217
Алексеевский с/с	Кокшетауский	172
Алка с.	Есильский	43, 101, 102
Алка-Агаш н/п, с.	Шал акына	54, 201, 207
Алкатерек с.	Акжарский	41, 80
Алкатерекский с/о	Акжарский	80
Алатай с.	Октябрьский	201, 202, 203
Алматинсий с/о, с/с	Есильский	33, 42, 97, 98, 100, 204
Алматинский с/с	Ленинский (Северо-Казахстанская обл.)	100
Алтын-Булак с.	Айыртауский	41, 74
Алуа с.	Магжана Жумабаева	45, 122
Альва с.	Возвышенский	122
Альжанка с.	Айыртауский	41, 74
Алшимбай с.	Кокчетавская обл.	193
Амангельдинское с.	Ленинский (Северо-Казахстанская обл.)	31, 97, 100
Амангельдинский а/с, с/о	Кзылтуский	195, 196, 197
Амангельдинский а/с	Советский	42, 85, 86, 88
Амангельдинский п/с	Приишимский	28
Амангельдинский с/о, с/с	Есильский	28, 30, 96, 98, 100
Амангельдинский с/с	Ленинский (Северо-Казахстанская обл.)	100
Амангельдинский с/о, с/с	Мамлютский	145, 146
Амангельдинский с/о, с/с	Уалихановский	53, 128, 193, 194, 196, 197
Амангельдинский с/с	Бейнеткорский	42, 85, 86, 128
Амангельды с.	Аккайынский	42, 88, 90
Амангельды н/п	Пресновский	106
Амангельды с.	Есильский	32, 42, 43, 97, 100, 101
Амангельды с.	Жамбылский	44, 110
Амандык с.	Кзылтуский	53, 193, 194, 196
Амандыкский а/с, с/с	Тайыншинский	51, 175, 177
Амандыкский а/с	Чкаловский	23
Амандыкский с/о	Энбекшильдерский	23
Амбарное н/п, с.	Тайыншинский	51, 172, 175, 176, 177
Амре с.	Конюховский	25, 117
Ананьевка с.	Булаевский	31, 119
Андабай с.	Тимирязевский	31, 184, 186, 189
Андагулрысай-койлинская (Петропавловская) в.	Кокчетавская обл.	193
Андреевка н/п	Петропавловский уезд	9
Андреевка с.	Бишкульский	30
Андреевка с.	им. Габита Мусрепова	19, 49, 128, 164, 165
Андреевский с/о, с/с	Мамлютский	48, 146
Андреевский с/о, с/с	Бишкульский	30, 128, 129
Андреевский с/о, с/с	Мамлютский	30, 48, 142, 146, 153
Андреевский с/с	им. Габита Мусрепова	49, 161, 162, 165, 167
Андреевский с/с	Бейнеткорский	84
Андреевский с/с	Красноармейский	23, 172
Андреевский с/с	Ленинский (Северо-Казахстанская обл.)	94, 200
Андреевский с/с	Приишимский	128
Андреевский с/с	Рузаевский	66, 162, 165
Антоновка с.	Айыртауский	40, 64, 69
Антоновский с/о, с/с	Айыртауский	40, 63, 66, 68, 69, 73, 74
Антоновский с/с	Володарский	63, 66, 68
Арал с.	Кокчетавская обл.	193
Арал-Агаш н/п, с.	Советский	32, 42, 85, 88, 89, 90
Арал-Агаш с.	Булаевский	117
Аралагашский с/о, с/с	Советский	42, 84, 85, 88, 89, 90

Наименование административно-территориальной единицы	Наименование района (административно-территориального образования)	Страница
Аралагашский с/с	Бейнеткорский	84, 85
Аралколь с.	Тимирязевский	31, 184, 185
Аральский с/с	Ленинский	95, 96
Архангелка с.	Жамбылский	44, 110, 130
Архангельский п.	Петропавловский уезд	8
Архангельский с/о, с/с	Бишкульский	29, 128, 129, 130, 134, 137
Архангельский с/о, с/с	Жамбылский	31, 33, 44, 105, 109, 110, 2(
Архангельский с/о, с/с	Кызылжарский	134, 137
Архангельский с/с	Мамлютский	26, 29, 30, 131, 140, 141, 14
Архангельский с/с	Петропавловский	24, 26, 47, 56
Архангельский с/с	Пресновский	30, 107, 109, 110
Архангельский с/с	Соколовский	29, 31
Архангельское с.	Кызылжарский	47, 134
Арыкбалык с.	Арыкбалыкский	12, 21, 40, 66, 70
Арыкбалыкский с/о	Айыртауский	63, 66, 70, 72
Арыкбалыкский с/с	Володарский	63, 66, 70, 163
Арыкбалыкский с/х	Чистопольский	65
Асаново с.	Кызылжарский	47, 134
Асановский с/о, с/с	Бишкульский	29, 128, 129, 134
Асановский с/о, с/с	Кызылжарский	133, 134
Асановский с/с	Полудинский	26
Асановский с/с	Советский	86, 87
Асановский с/с	Соколовский	29, 131
Астраханка н/п	Петропавловский уезд	9
Астраханка с.	Аккайынский	42, 88
Астраханский с/о, с/с	Аккайынский	88, 90
Астраханский с/с	Бейнеткорский	84
Атагай-багъшевская (Кокчетавская) в.	Кокчетавский уезд	10
Атасу с.	Жана-Аркинский	16
Атбасар г.	Атбасарский	16, 21, 210
Атбасарский окр.	Акмолинская обл. Западно-Сибирского генерал-губернаторства	8
Атбасарский у.	Акмолинская обл.	8, 10, 12
Аулсовет № 8	Булаевский	116
Афанасьевка н/п	Петропавловский уезд	9
Афанасьевка с.	Шал акына	54, 206
Афанасьевский с/о, с/с	Шал акына	204, 205, 206
Афанасьевский с/о, с/с	Сергеевский	54, 201, 206, 208
Афанасьевский с/с	Айыртауский	63
Афонькино с.	Мамлютский	49, 141, 142, 148, 156
Афонькинский с/с	Мамлютский	141
Ашанино с.	Рузаевский	162
Ащиколь с.	Акжарский	42, 81
Ахметжан с.	Булаевский	121
Аютасский с/о	Сергеевский	209
Аютасский с/о	Шал акына	38, 54, 204, 205, 206
Аягузский (Сергиопольский) окр.		8
Аякколь н/п	Советский	32
Аяккульский с/с	Бейнеткорский	84, 85

Б		
Бабасановская (Таинчинская) в.	Петропавловский уезд	9
Бабеке с.	Уалихановский	193, 196
Баганаты н/п, с.	Шал акына	54, 202, 206
Бажанкуль с.	Советский	86
Базарал р-д	Советский	91
Байгель н/п, с.	Сергеевский	32, 201, 202, 203
Байкадам с.	Сары-Суйский	16
Баймагамбета Изтолина а.	Жамбылский	44
Байсал с.	Кызылжарский	48, 138
Байскулан н/п	Ленинский (Северо-Казахстанская обл.)	32, 97
Байтак с.	Валихановский	194, 197

Наименование административно-территориальной единицы	Наименование района (административно-территориального образования)	Страница
Байтус а., с.	Акжарский	42, 79, 80
Байшилик а.	Магжана Жумабаева	46, 121, 124
Балка с.	Валихановский	173
Балкашино (Балкашинское) с.	Петропавловский окр.	12, 13 16, 21
Балыбайский а/с	Тонкерейский	200
Балуан с.	Шал акына	54, 209
Балуанский а/с	Тонкерейский	201
Барак н/п	Октябрьский	24, 95
Бараколь с.	Аккайынский	42, 86, 91
Баратайский с/с	Айыртауский	63
Барашки с.	Магжана Жумабаева	46, 120, 125
Барневка с.	Кызылжарский	47
Басановка с.	Рузаевский	162
Баскульский а/с	Кзыл-Туский	191
Бастау н/п, с.	Сергеевский	32, 201, 203
Бастомар с.	Магжана Жумабаева	45, 120, 122
Бастомарский с/о	Возвышенский	120
Бастомарский с/о, с/с	Магжана Жумабаева	45, 122
Батраки н/п	Бишкульский	32, 129
Бауманское с.	Жамбылский	45
Бауркамыс с.	Акжарский	42, 81
Бахмут с.	Тайыншинский	52, 181
Баян н/п, с.	Сергеевский	33, 44
Баянаульский окр.		8
Баянаульский с/о, с/с	Жамбылский	44, 108, 109, 110
Баянбай с.	Валихановский	193, 196
Баянды с.	Советский	88
Баянский с/с	Пресновский	105
Баянский а/с	Тонкерейский	200
Безлесное с.	Аккайынский	42, 90
Бейнеткорск с.	Бейнеткорский	16, 84
Бексеит н/п, с.	Мамлютский	30, 49, 128, 142, 144, 145, 153
Бексеитский с/с	Ленинский	94
Бектес с.	Кокчетавская обл.	193
Белкино с.	Мамлютский	141, 144, 149
Беловка с.	Мамлютский	49, 151
Беловский с/о, с/с	Мамлютский	48, 140, 141, 144, 145, 147, 154, 155
Белоглинка с.	Шал акына	54, 201, 202, 208
Белоглинский с/с	Айыртауский	63
Белоградовка с.	Тимирязевский	52, 55, 185, 186, 187, 203, 209
Белоградовский с/о, с/с	Тимирязевский	33, 34, 52, 185, 186, 187
Белоградовский с/с	Октябрьский	200
Белое с.	Булаевский	7, 120
Белое с.	Кызылжарский	48, 131, 133, 137
Белое с.	Мамлютский	31, 48, 141, 145, 147
Белоярка с.	Тайыншинский	51, 178
Белоярский с/с	Красноармейский	23, 172
Белоярский с/с	Чкаловский	23
Беняш а.	Магжана Жумабаева	46, 117, 124
Березняки с.	Конюховский	120
Березняковский а/с, с/с	Конюховский	24
Березняковский а/с, с/с	Булаевский	24, 116, 117
Березовский с/с	Мамлютский	29, 129, 142
Березовка с.	им. Габита Мусрепова	50, 131, 132, 133, 134, 137, 168, 176
Березовка с.	Кызылжарский	48
Березовский с/о	Тайыншинский	179
Березовский с/о, с/с	Кызылжарский	45, 134, 179
Березовский с/о, с/с	Соколовский	26, 29, 130, 131, 132
Березовский с/с	Мамлютский	26, 131, 142
Березовский с/с	Петропавловский	26
Берекс а.	Уалихановский	54, 195, 197
Береславка с.	Айыртауский	40, 70, 163

Наименование административно-территориальной единицы	Наименование района (административно-территориального образования)	Страница
Берлик с.	им. Габита Мусрепова	49, 165, 180
Берлик н/п, с.	Ленинский (Северо-Казахстанская обл.)	27, 95, 96, 97
Берликский с/з	Рузаевский	161
Берликский с/с	Ленинский (Северо-Казахстанская обл.)	94, 95, 165
Берликский с/с	Рузаевский	161, 162
Берлиновка н/п	Красноармейский	172, 175, 176, 180
Берцалы н/п	Володарский	65
Бескамышка с.	Мамлютский	144, 151
Бескозобово н/п	Мамлютский	141, 147
Бескольский с/с	Соколовский	29, 87, 131
Бескудукский п/с	Ленинский (Северо-Казахстанская обл.)	95
Бескудукский с/о, с/с	Московский	32
Бескудукский с/о, с/с	Есильский	42, 100
Бескудукский с/с	Ленинский (Северо-Казахстанская обл.)	100
Бескудык с.	Есильский	43, 100
Беспаловка с.	им. Габита Мусрепова	49, 165
Бидайыкский с/о, с/с	Кзылтуский	53, 191, 192, 193, 194, 19(
Бидайыкский с/о, с/с	Уалихановский	196
Бидайыкское с.	Уалихановский	53, 193
Бидайык а.	Валихановский	194, 196
Бийдалы-бар-яки-уваковская (Кушмурунская) в.	Кокчетавский уезд	10
Бийский у.	Томская губ.	8
Бирлестик с.	Айыртауский	41, 67, 68, 73
Бирлик а., с.	Ленинский (Северо-Казахстанская обл.)	32, 44, 49, 51, 103
Бирлик с.	Тайыншинский	52, 162
Бирлик с.	Шал акына	54, 208
Бирликский с/о, с/с	им. Габита Мусрепова	49, 165
Бирликский с/с	Ленинский (Северо-Казахстанская обл.)	162
Бишкуль с.	Кызылжарский	17,29,39,47,58,127,132,134,211
Бишкульский с/о, с/с	Бишкульский	29, 128, 129, 134
Бишкульский с/о, с/с	Кызылжарский	47, 132, 133, 134, 136
Бишкульский с/с	Мамлютский	140
Бишкульский с/с	Петропавловский	24, 25, 26, 56
Бишкульский с/с	Приишимский	26, 28
Бишкульский с/с	Советский	28, 86, 87
Бишкульский с/с	Соколовский	29
Благовещенка с.	Жамбылский	31, 37, 44, 109, 110, 211
Благовещенский п/ѣ, с/с	Пресновский	31, 106, 107, 108, 109, 110
Благовещенский с/о, с/с	Жамбылский	105, 109, 110
Благодатное с.	Эркеншиликский	16
Блюхерский с/с	Бейнеткорский	84
Блюхерский с/с	Красноармейский	172
Богатинский с/с	Пресновский	105
Богатое с.	Жамбылский	44, 111
Богатыровка с.	Тайыншинский	51, 178
Богдановка с.	Жамбылский	44, 110
Богодуховка с.	Петропавловский у.	9
Богодуховский с/с	Бейнеткорский	84
Богодуховский с/с	Келлеровский	22
Богодуховский с/с	Красноармейский	22, 173
Богодуховский с/с	Ленинский (Северо-Казахстанская обл.)	94
Боголюбово с.	Кызылжарский	16, 22, 47, 136, 216
Боголюбовский с/с	Бишкульский	29, 128
Боголюбовский с/с	Ленинский (Северо-Казахстанская обл.)	94
Боголюбовский с/с	Мамлютский	28, 29, 142
Боголюбовский с/с	Приишимский	28, 142
Боевик с.	Мамлютский	30, 107, 110, 142
Бозарал (Разъезд № 4) ст.	Советский	26, 86, 89, 91, 92
Бозарал а.	Советский	85
Большая Малышка с.	Кызылжарский	47, 130, 134
Больше-Изюминский с/с	Красноармейский	172

Наименование административно-территориальной единицы	Наименование района (административно-территориального образования)	Страница
Большой Изюм с.	Тайыншинский	51, 177
Большеизюмовский с/о, с/с	Тайыншинский	51, 172, 173, 174, 175, 177
Больше-Малышкинский с/с	Мамлютский	140
Большой Талсай с.	им. Габита Мусрепова	50, 170
Борки п/п	Соколовский	26, 130
Борки с.	Аккайынский	26, 43, 87, 91
Боровое п/п	Щучинский	23
Боровое п. курорт	Щучинский	23
Боровской п/с	Рузаевский	161, 162
Боровской с/х	Рузаевский	161
Боровской с/с	Кокшетауский	162
Боровское с.	Кызылжарский	48, 137
Боровское с.	Мамлютский	31, 143, 154
Борцевка с.	Соколовский	130, 134
Борсукбайский с/с	Кзылтуский	191
Бостандык п/п, с.	Мамлютский	30, 48
Бостандык с.	Акжарский	42, 48, 80, 128, 142, 146, 153
Бостандык-Туская в.	Кокчетавский уезд	191
Ботай с.	Айыртауский	41, 66, 67, 73
Брилевка с.	им. Габита Мусрепова	49, 166
Бугровое с.	Кызылжарский	47, 135
Бугровский с/о, с/с	Кызылжарский	133, 135
Бугровский с/о, с/с	Соколовский	29, 30, 132
Бугровский с/с	Булаевский	30, 116, 119
Бугровский с/с	Советский	29, 86, 131
Буденное с.	им. Габита Мусрепова	50, 160, 165, 167
Буденное с.	Жамбылский	31, 45, 49, 108, 113
Буденовский с/з	Пресновский	105, 106
Буденовский с/с	Куйбышевский	160, 165, 167
Буденовский с/о, с/с	им. Габита Мусрепова	165
Булаево г., г.п., р.п., с.	Магжана Жумабаева	12, 13, 16, 17, 21, 23, 27, 30, 35, 39, 45, 57, 116, 118, 123, 211
Булаево ст.	Булаевский	17, 23
Булаевский а/с, г/с, п/с, с/с	Булаевский	16, 116, 117, 118, 119, 120, 121
Булак с.	Есильский	43, 79, 81, 96, 100
Булакский с/о, с/с	Есильский	100
Булакский с/с	Ленинский (Северо-Казахстанская обл.)	43, 96, 100
Булакский с/с	Московский	32, 97
Буланбай с.	Акжарский	79, 82
Бурле п/п	Красноармейский	172
Бурлукский с/о	Акжарский	80
Бурлукский с/с	Рузаевский	161, 163
Бурлукский лесхоз	Айыртауский	69
Бурлукский с/х	Володарский	66
Бурлук с.	Айыртауский	41, 69, 72, 75
Бурлык с.	Айыртауский	40
В		
Вагулино с.	Кызылжарский	47, 130, 132, 135
Вагулинский с/о, с/с	Кызылжарский	47, 135
Вагулинский с/с	Мамлютский	22
Вагулинский с/о, с/с	Соколовский	22, 132
Валиханово с.	Валихановский	211
Валихановский с/с	Рузаевский	161, 162
Васильевка с.	Конюховский	120
Веренка (Свободный) п/п	Сергеевский	32, 203
Верхнее-Бурлукский с/с	Володарский	64
Верхнее-Чириковский с/с	Ленинский (Северо-Казахстанская обл.)	94, 128
Верхний Бурлык с.	Айыртауский	40, 66, 72
Веселовка с.	Магжана Жумабаева	46, 120, 124
Веселовский с/с	Бейнеткорский	84
Веселовский с/с	Булаевский	116, 118

Наименование административно-территориальной единицы	Наименование района (административно-территориального образования)	Страница
Веселое с.	Айыртауский	72, 74
Веселые Крутинки с.	Есильский	43, 101
Виноградовка с.	Кызылжарский	47, 130, 131
Виноградовка с.	Тайыншинский	51, 135, 175, 180
Виноградовский с/о, с/с	Кызылжарский	47, 135
Виноградовский с/о	Соколовский	131, 132
Виноградовский с/с	Красноармейский	172, 173, 174
Виноградовский с/с	Соколовский	131
Вишневка с.	Тайыншинский	16,31,52,131,138,144,148,181
Вишневский с/с	Красноармейский	23, 172, 173, 181
Вишневский с/с	Чкаловский	23
Владимировка н/п, с.	Бишкульский	30, 48, 128
Владимирский с/с	Ленинский (Северо-Казахстанская обл.)	94, 200
Власовка с.	Аккайынский	42, 86, 90
Власовский с/о, с/с	Аккайынский	42, 86, 87, 89, 90
Вагулинский с/с	Соколовский	130
Водонасосная ст.	Ленинский (Северо-Казахстанская обл.)	88
Водопроводное н/п, с.	Кызылжарский	30, 31, 48, 128, 137
Возвышенка с.	Магжана Жумабаева	29, 45, 116, 118, 122, 211
Возвышенка с.	им. Габита Мусрепова	49, 161, 163, 166
Возвышенский с/с	Возвышенский	29
Возвышенский с/о, с/с	Магжана Жумабаева	45, 122
Возвышенский с/о, с/с	им. Габита Мусрепова	49, 163, 166
Возвышенский с/с	Булаевский	29, 116, 118, 124
Вознесенка с.	Макинский	21, 215
Вознесенка с.	Кызылжарский (Бишкульский)	47, 136
Вознесенка с.	Кызылжарский (Соколовский)	48, 138
Вознесенская станица	Перопавловский уезд	8
Вознесенский с/с	Ленинский (Северо-Казахстанская обл.)	94
Володарское с.	Айыртауский	8, 21, 59, 63
Володарское с.	им. Габита Мусрепова	12, 49, 65, 68, 70, 166
Володарский с/о, с/с	Айыртауский	40, 63, 64, 65, 66, 68, 70, 166
Володарский с/о, с/с	им. Габита Мусрепова	166
Володарский с/с	Куйбышевский	160, 161, 162
Волошинка с.	Есильский	43, 101
Волошинский с/о, с/с	Есильский	43, 96, 97, 101
Волошинский с/о, с/с	Московский	32, 97
Волынский с/с	Келлеровский	22
Волынский с/с	Красноармейский	22
Волынское с.	Тайыншинский	51, 175, 178
Ворошиловский а/с, с/с	Булаевский	116, 117
Воскресенка с.	Магжана Жумабаева	46, 49, 122
Воскресеновка с.	Айыртауский	40, 71, 141, 148
Воскресеновка с.	Мамлютский	49, 148
Воскресенский а/с, с/с	Булаевский	24, 116, 117
Воскресеновский с/о, с/с	Мамлютский	49, 140, 141, 143, 144, 148, 156, 157, 158
Воскресенский, а/с, с/с	Конюховский	24
Воскресенский с/с	Володарский	63
Воскресеновский с/с	Мамлютский	140, 154
Восточное с.	Возвышенский	31
Восточное с.	Володарский	67, 68
Восточное с.	Тайыншинский	51, 121, 122, 174, 179
Восточный с/с	Кокшетауский	63
Восточный с/с	Володарский	63
Восходский с/о	Ленинский (Северо-Казахстанская обл.)	80
Восходский с/с	Ленинградский	41, 77
Восходское с.	Акжарский	42, 80
Всеволодовка с.	Айыртауский	40, 72
Всеволодовский, с/о	Айыртауский	63
Высокое с.	Айыртауский	41, 66, 68

Наименование административно-территориальной единицы	Наименование района (административно-территориального образования)	Страница
Г		
Гавриловка с.	им. Габита Мусрепова	49, 161, 164, 165, 167
Гаврино с.	Магжана Жумабаева	46, 122
Гавринский с/о, с/с	Булаевский	28, 46, 121
Гавринский с/о, с/с	Магжана Жумабаева	122
Гавринский с/с	Советский	28, 86, 118
Гагарино с.	Советский	31, 87, 89, 91, 192
Гагаринский с/о	Кзылтуский	194
Гайдуково с.	Кызылжарский	48, 136
Галицино с.	Айыртауский	40, 64, 71
Ганькинский с/с	Булаевский	46, 116
Ганькино с.	Магжана Жумабаева	46
Ганькино ст.	Магжана Жумабаева	46, 120, 124, 125
Гаршино с.	им. Габита Мусрепова	49, 163, 166
Гаршинский с/о, с/с	им. Габита Мусрепова	49, 164, 166
Гепкино с.	Бишкульский	33, 129, 131, 144, 154
Глубоковский с/с	Келлеровский	22
Глубоковский с/с	Красноармейский	22
Глубоковский с/с	Мамлютский	22, 140
Глубоковский с/с	Соколовский	22, 130, 140
Глубокое с.	Кызылжарский	48, 130, 131, 133, 136, 138
Глубокое с.	Тайыншинский	52, 175, 179, 181
Голощекинский с/с	Айыртауский	63
Голощекинский с/с	Бейнеткорский	84, 85
Голощекинский с/с	Тонкерейский	63, 200
Гончаровка с.	Кызылжарский	47, 130, 134
Горбуново н/п	Соколовский	130
Горелое ж/д разъезд	Булаевский	118
Горновский с/о	Московский	99
Горное с.	Айыртауский	40, 70
Горное с.	Есильский	43, 101
Горноозерный с/с	Айыртауский	63, 65
Городецкий с/о, с/с	Шал акына	54, 204, 206
Городецкий с/о, с/с	Сергеевский	33, 34, 54, 200, 201, 202, 206
Городецкий с/с	Тонкерейский	201
Городецкий с/с	Целинный	33, 34
Городецкое с.	Петропавловский уезд	9
Городецкое с.	Шал акына	54, 202, 206
Гортоп н/п	Советский	86
Горьковский, с/с	Келлеровский	22
Горьковский с/с	Красноармейский	22
Горьковский с/с	Ленинградский	77, 78, 191
Горьковский с/с	Ленинский (Кокчетавская обл.)	78
Горьковское с	Акжарский	42, 81, 173
Горькое с.	Тайыншинский	52, 179
Грачевка с.	Айыртауский	40, 66, 67, 72
Грачевский с/с	Володарский	63
Григорьевка с.	Аккайынский	42, 90
Григорьевка с.	им. Габита Мусрепова	49, 166
Григорьевка с.	Тимирязевский	31, 186
Григорьевский с/с	Советский	84, 86, 90
Григорьевский с/о, с/с	Аккайынский	42, 84, 88, 90
Гриневка н/п	Бишкульский	32, 129
Гурьяновка, с.	Есильский	43, 101
Гусаковка с.	Айыртауский	40, 70
Гусаковский с/о, с/с	Айыртауский	40, 68, 69, 70, 74, 163

Наименование административно-территориальной единицы	Наименование района (административно-территориального образования)	Страница
Даукара с.	Айыртауский	41, 65, 67, 68, 71, 75
Даукаринский с/с	Володарский	67, 71, 74, 75
Даулбай н/п, с.	Сергеевский	32, 201, 203
Даут с.	Акжарский	42, 77
Дачное с.	Мамлютский	31, 49, 142, 143, 152
Дашко-Николаевка с.	Тайыншинский	52, 181
Двинск с.	Есильский	44, 103
Двойники с.	Шал акына	54, 201, 203, 205, 206, 208
Денежное с.	Есильский	96, 98
Детневский с/с	Володарский	63
Джаксылык-есенбаевская (Мизгильская) в.	Кокчетавский уезд	10
Джамбул с.	Кзылтуский	193, 194, 196
Джамбул с.	Джамбулский	31
Джамбулский с/с	Джамбулский	184
Джамбыл а.	Есильский	96, 98, 101
Джанысары-уваковская (Средняя) в.	Петропавловский уезд	10
Джельбастау с.	Октябрьский	14
Дзержинский с/о, с/с	Тимирязевский	31, 33, 53, 185, 187
Дзержинский с/с	Целинный	34, 183, 186
Дзержинское с.	Тимирязевский	53, 183, 187
Димитровка с.	Тайыншинский	52, 175, 179, 180
Дмитриевка с.	Петропавловский уезд	9
Дмитриевка с.	Тимирязевский	53, 184, 185, 187
Дмитриевка с.	Мамлютский	142, 144, 148, 156
Дмитриевский с/о, с/с	Тимирязевский	53, 185, 187
Дмитриевский с/с	Тонкерейский	200, 201
Добровольное (Добровольское) с.	Аккайынский	43, 86
Доброжановка с.	Тайыншинский	52, 175, 179
Доброжановский с/с	Ленинский	94
Добромысловка н/п	Рузаевский	161
Докучаево с.	Тимирязевский	53, 183, 188
Докучаевский с/о, с/с	Тимирязевский	31, 53, 183, 186, 188
Долматово с.	Кызылжарский	7, 47, 136
Долматовский с/о, с/с	Кызылжарский	136
Долматовский с/о, с/с	Соколовский	22, 29, 132
Долматовский с/с	Мамлютский	22, 29, 131, 142
Домбыралы с.	Уалихановский	195
Донецкий с/о, с/с	Тайыншинский	51, 172, 173, 178
Донецкий с/с	Красноармейский	23, 175, 178
Донецкий с/с	Чкаловский	23
Донецкое с.	Тайыншинский	51, 178
Донское с.	Тимирязевский	31, 184, 185
Дорожное с.	Тайыншинский	51, 174, 176, 178
Дос с.	Тимирязевский	31, 183, 185
Досский п/с, с/с	Октябрьский	201
Досский с/с	Тимирязевский	28, 183
Драгомировка с.	Тайыншинский	51, 178
Драгомировский с/о, с/с	Тайыншинский	51, 172, 173, 174, 175, 178
Драгомировский с/с	Келлеровский	22
Драгомировский с/с	Красноармейский	22
Дружба с.	им. Габита Мусрепова	49, 161, 166, 195, 196
Дружба с.	Тимирязевский	53, 188
Дружбинский с/о, с/с	Есильский	97, 98, 101
Дружбинский с/с	Ленинский (Северо-Казахстанская обл.)	101
Дружбинский с/о, с/с	им. Габита Мусрепова	49, 161, 162, 166, 170
Дружбинский с/с	Куйбышевский	160
Дубровинский 1-ый с/с	Мамлютский	130, 140
Дубровинский 2-ой с/с	Мамлютский	140
Дубровинский н/п	Октябрьский	24
Дубровский н/п	Айыртауский	63, 164, 200
Дубровинский с/с	Ленинский (Северо-Казахстанская обл.)	94, 140

Наименование административно-территориальной единицы	Наименование района (административно-территориального образования)	Страница
Дубровинский с/о, с/с	Мамлютский	22, 49, 140, 141, 144, 145, 149, 152, 153, 156, 157
Дубровинский с/с	Соколовский	22, 130
Дубровка с.	им. Габита Мусрепова	50, 161, 170
Дубровная дача	Володарский	66
Дубровное с.	Кызылжарский	48, 136
Дубровное с.	Мамлютский	49, 145, 149
Дурмеш н/п	Красноармейский	172
Дюсеке а.	Магжана Жумабаева	46, 124, 193
Е		
Евгеньевский с/с	Пресновский	105
Егиндыагаш с.	Айыртауский	41, 68, 75
Ежовский а/с	Ленинский (Северо-Казахстанская обл.)	95
Екатериновский с/с	Пресновский	105
Екатериновка с.	Жамбылский	44, 105, 107, 111, 112
Екатериновка с.	Магжана Жумабаева	45, 122
Екатериновский а/с, с/с	Булаевский	116, 117
Екатериновский с/с	Пресновский	23, 105, 107
Екатериновский с/с	Пресногорьковский	23
Елецкий с/о	Айыртауский	38, 40, 63, 68, 71
Елецкий с/с	Володарский	63, 67, 71
Елецкое с.	Айыртауский	38, 40, 66, 67, 68, 71
Елизаветовка с.	Советский	87
Ельтайский а/с	Тонкерейский	200
Ельтайский с/с	Кзылтуский	192
Енбек (Энбек) а., п.	Есильский	44, 95, 103
Енбек п.	им. Габита Мусрепова	38, 176
Енбек с.	Шал акына	32, 54, 180, 203, 204, 207, 208
Енбекский с/с	Сергеевский	204, 207
Еремеевка с.	Магжана Жумабаева	46, 117, 124
Ереминский с/с	Эркеншиликский	86
Ерназаровский с/с	Айртауский	63, 64, 65
Ерназаровский с/с	Рузаевский	66, 161
Есильский а/с	Октябрьский	201
Есильский с/с	Рузаевский	161, 162
Есильский с/с	Тонкерейский	63, 200, 201
Есильское с.	Есильский	44, 97, 102
Есперлы (Эсперлы) с.	Жамбылский	44, 109, 110
Ефимовка с.	им. Габита Мусрепова	50, 162, 164, 165, 167, 168, 170
Ефимовский с/с	Рузаевский	63, 161
Ж		
Жагрино с.	Мамлютский	147
Жаксы с.	Айыртауский	41
Жаксы Жалгызтау с.	Айыртауский	41
Жалаулы с.	Валихановский	193
Жалгызагаш с.	Валихановский	193
Жалтыр с.	Шал акына	54, 203, 209
Жалтырский с/с	Тонкерейский	200, 201
Жалтырша, а.	Жамбылский	45, 108, 111, 112
Жалтыр н/п, с.	Шал акына	54, 202, 203
Жамбыл с.	Есильский	32, 43, 101
Жамбыл с.	Жамбылский	44, 105, 109, 110
Жамбылский с/о, с/с	Жамбылский	44, 109, 110, 112
Жана-Аркинский с/с	Энбекшильдерский	16
Жана-Аульский с/с	Рузаевский	161
Жанадауир с.	Тайыншинский	51, 175, 177
Жанажол (Разъезд № 5) ст.	Советский	26, 86, 89, 91, 92
Жанажол а.	Жамбылский	45, 107, 108, 111, 112
Жанажол с.	Шал акына	32, 38, 54, 202, 203, 205, 207, 209
Жанажольский с/о, с/с	Жамбылский	109, 111

Наименование административно-территориальной единицы	Наименование района (административно-территориального образования)	Страница
Жанажольский с/о, с/с	Сергеевский	203, 208,
Жанажольский с/о, с/с	Шал акына	38, 54, 204, 205, 207, 209
Жанажольский с/с	Пресновский	108, 112
Жана-Куль с.	Володарский	65
Жана-Конус с.	Советский	88
Жаналык с.	Есильский	43, 101
Жанасу с.	им. Габита Мусрепова	49, 165
Жанасу с.	Шал акына	54, 204, 207, 208
Жанасуйский с/с	Айыртауский	63
Жанасуский с/о, с/с	Сергеевский	204, 207, 208
Жанасуский с/о	Шал акына	207
Жанаталап с.	Шал акына	32, 54, 202, 203, 205, 207, 209
Жанатлек с.	Акжарский	79, 81
Жана-Турмыс (Разъезд № 1) ст.	Советский	26, 86, 89, 91, 92
Жанатурмыс с.	Акжарский	42, 79, 81, 82, 192
Жалайский а/с	Тонкерейский	200
Жарагаш а.	Айыртауский	75
Жаркайын (Жаргаин) с.	Есильский	33, 43, 98, 100
Жаркайын (Жаргаин) с.	Тайыншинский	51, 178
Жаркен с.	Тимирязевский	53, 65, 108, 184
Жаркенский с/с	Айыртауский	64, 65, 66
Жаркенский с/с	Джамбулский	31, 33
Жаркенский с/с	Ленинский	191
Жаркенский с/с	Пресновский	31, 105, 106, 107
Жаркенский а/с	Тонкерейский	200
Жаркент с.	Володарский	67, 69
Жаркинский (Жаркынский) а/с	Кзыл-Туский	191, 192
Жарколь с.	Возвышенский	31
Жарколь с.	им. Габита Мусрепова (Дружбинкий с/о)	49, 166
Жарколь с.	им. Габита Мусрепова (Шоптыкольский с/о)	50, 170
Жаркольский с/с	Рузаевский	163
Жаркын с.	Акжарский	42, 82, 184
Жарма ст.	Булаевский	124
Жарсуатский а/с	Калининский	23
Жарыккопа с.	Валихановский	193, 194, 195, 196
Жарыккопынский с/с	Валихановский	193, 194
Жарыккольский с/с	Булаевский	117, 118
Жаскайрат а.	Уалихановский	53, 195, 196, 197
Ждановo с.	Возвышенский	31, 120, 121, 122, 170
Ждановский п/с, с/с	Булаевский	29, 117, 118, 120, 164, 170
Ждановский с/с	Возвышенский	29, 164, 170
Железинский с/о, с/с	Жамбылский	44, 111
Железинский с/о, с/с	Пресновский	105, 109, 111
Железнодорожный с/с	Ленинградский	78
Железное с.	Жамбылский	44, 111
Желтовка с.	Соколовский	131
Желяково с.	Кызылжарский	7, 47, 135
Жекеколь с.	Есильский	44, 97, 102, 103
Жетыкольский с/о, с/с	Володарский	40, 63, 64, 65, 66, 67, 68, 69, 70, 71
Жетыстык а.	Володарский	66, 67, 75
Жиляковский с/с	Мамлютский	140
Жуантобе а.	Уалихановский	53, 193, 195, 196
Жумысшы с.	Айыртауский	40, 69
Жумысшы с.	Уалихановский	53, 196
Жыланды с.	им. Габита Мусрепова	164, 167

Наименование административно-территориальной единицы	Наименование района (административно-территориального образования)	Страница
Замбы с.	Валихановский	193
Западное с.	Жамбылский	31, 39, 45, 108, 112, 114, 166, 167
Западно-Сибирское генерал-губернаторство		8
Западный с/с	Куйбышевский	160, 161, 162, 166
Западный с/о, с/с	им. Габита Мусрепова	166
Запольское с.	Московский	98
Зареченский с/с	Красноармейский	174
Заречное, с.	Красноармейский	174, 175, 180
Заречный с/о, с/с	Есильский	28, 30, 43, 98, 101, 102
Заречный с/с	Ленинский (Северо-Казахстанская обл.)	101
Заречный с/с	Бишкульский	28, 30, 128
Зарослинский а/с, с/с	Булаевский	24, 116, 117
Зарослинский а/с	Конюховский	24, 117
Заросло с.	Магжана Жумабаева	46, 116, 120, 122
Заря с.	Айыртауский (Антоновский с/о)	40, 69
Заря с.	Айыртауский (Лобановский с/о)	41, 64, 68, 74
Затон с.	Мамлютский	131, 137
Затон с.	Кызылжарский	48
Зеленогайский с/о, с/с	Тайыншинский	51, 172, 173, 178
Зеленогайский с/с	Красноармейский	23, 178
Зеленогайский с/с	Чкаловский	23
Зеленый Гай с.	Тайыншинский	51, 178
Земледельческое с.	Аккайынский	31, 42, 87, 91
Зеренда с.	Зерендинский	16, 21, 212
Зерновая ст.	Рузаевский	162
Златогорка с.	Арыкбалыкский	66, 67, 68, 70, 72
Златогорский с/о, с/с	Айыртауский	66, 67, 71, 72, 163
Златопольский с/с	Щучинский	163
Знаменское с.	Кызылжарский	32, 48, 129, 138
Золотая Нива с.	Магжана Жумабаева	46, 122
Золотая Нива с.	Уалихановский	53, 194, 196
Золотонивский с/о, с/с	Возвышенский	120, 162, 163
Золотонивский с/о, с/с	Магжана Жумабаева	46, 122
Золотоноша с.	им. Габита Мусрепова	50, 162, 163, 168
Золоторунное с.	Тайыншинский	51, 177
Зорино с.	Мамлютский	141, 143, 144, 148, 154
Зурюк п/п	Мамлютский	32, 143, 151

И

Ивангород с.	Тайыншинский	51, 178
Ивановка с.	Аккайынский	42, 90, 132, 134
Ивановский с/о	Аккайынский	42, 84, 90
Ивановский с/с	Булаевский	116
Ивановский с/с	Советский	84, 90
Ивановский с/о, с/с	Тайыншинский	175, 178
Ивановский с/с	Бейнеткорский	84, 85, 86, 90
Ивано-Павловка н/п	Московский	98
Ивано-Павловский с/с	Айртауский	63
Ивано-Павловский с/с	Ленинский (Северо-Казахстанская обл.)	94, 95, 96
Ивано-Петровка с.	Есильский	43, 101
Ивано-Петровский с/с	Айыртауский	63
Ивано-Петровский с/с	Ленинский	94, 95, 96
Иверск с.	Есильский	44
Иглек с.	Советский	88
Известковое п/п	Сергеевский	205, 207
Измайловка с.	Кызылжарский	48, 131, 137
Изобильное п/п, с.	Магжана Жумабаева	31, 45, 122, 129, 142
Изтолина (Баймагамбета Изтолина) а.	Жамбылский	44, 109, 110
Ильинка с.	Есильский	43, 98, 101
Ильинская в.	Ишимский уезд	7
Ильинский с/о, с/с	Есильский	43, 94, 95, 96, 98, 100, 101, 173

Наименование административно-территориальной единицы	Наименование района (административно-территориального образования)
Ильинский с/с	Ленинский (Северо-Казахстанская обл.)
Ильинское с.	Петропавловский уезд
Ильич с.	Тайыншинский
Ильичевка с.	Тайыншинский
Ильичевский с/о, с/с	Красноармейский
Имантау с.	Айыртауский
Имантауский с/о, с/с	Айыртауский
Имантауский с/с	Арык-Балыкский
Имантауский с/с	Володарский
Именалы-киреевская (Становская) в.	Петропавловский уезд
Интернациональное с.	Мамлютский
Интернациональный п/с, с/с	Октябрьский
Интернациональный с/о, с/с	Тимирязевский
Интернациональный с/с	Айртауский
Интернациональный с/с	Целинный
Исаевский с/с	Бейнеткорский
Исаевский с/с	Пресногорьковский
Исаевский с/с	Тонкерейский
Исаковка с.	Кызылжарский
Исенбакты-киреевская (Котуркульская) в.	Кокчетавский уезд
Искака Ибраева а.	Шал акына
Искра с.	Мамлютский
Ишимский п/с, с/с	Октябрьский
Ишимский с/о, с/с	Тимирязевский
Ишимский с/с	Куйбышевский
Ишимский с/с	Целинный
Ишимский у.	Тобольская губ.
Ишимское с.	Тимирязевский

К

Кабак с.	Валихановский
Кабановский с/с	Пресногорьковский
Кабаны с.	Мамлютский
Кабань с.	Жамбылский
Кагановичский с/с	Бейнеткорский
Казан с.	Акжарский
Казангап с.	Уалихановский
Казанка с.	Айыртауский
Казанкап с.	Уалихановский
Казанская в.	Ишимский уезд
Казанский п.	Ишимский уезд
Казанский с/з	Акжарский
Казанский с/о	Айыртауский
Казанский с/с	Акжарский
Казанский с/о, с/с	Жамбылский
Казанский с/о, с/с	Пресновский
Казанский с/с	Володарский
Казанский с/с	Ленинский (Кокчетавская обл.)
Казанское (Казан) с.	Акжарский
Казатинский с/с	Тайыншинский
Казгородок п., с.	Энбекшильдерский
Кайранколь с.	Жамбылский
Кайранкольский с/о, с/с	Жамбылский
Кайранкольский с/с	Пресновский
Кайранкуль с., ст.	Жамбылский
Кайрат а.	Уалихановский
Кайратский с/о, с/с	Уалихановский
Калининский с/с	Кзылтуский
Калининский с/с	Красноармейский
Калининский с/с	Мамлютский
Калиновка с.	Есильский
Калиновка с.	Жамбылский

Наименование административно-территориальной единицы	Наименование района (административно-территориального образования)	Страница
Калиновка с.	Кызылжарский	132
Калиновка с.	Мамлютский	25, 141
Калиновка с.	Рузаевский	164
Калиновка с.	Тайыншинский	51, 177
Калиновка с.	Красноармейский	172
Калиновский с/с	Приишимский	94
Калиновский с/с	Рузаевский	162
Калиновский с/с	Чистопольский	164, 167
Калмакколь с.	Мамлютский	49, 141, 151
Калугино с.	Мамлютский	140, 141, 143, 151
Калугинский с/с	Валихановский	193
Камбай с.	Айыртауский	63, 64, 66
Каменнобородский с/о, с/с	Айыртауский	41, 64, 72, 75
Каменный брод с.	Айыртауский	72, 75
Каменобродский с/с	Володарский	63, 65, 66
Каменобродский с/с	Мамлютский	106
Каменовка с.	Айыртауский	41, 63, 65, 68, 73, 75
Камсактинский с/о, с/с	Айыртауский	63, 64, 65
Камышный с/с	Сталинский	66
Камышинский с/с	Аккайынский	43, 46, 92, 122
Камышлово с.	Булаевский	24, 116, 117
Камышловский а/с	Конюховский	24
Камышловский а/с, с/с	Пресногорьковский	105
Камышловский с/с	Булаевский	117
Кантай н/п	Тайыншинский	51, 173, 178
Кантемировский с/о	Тайыншинский	51, 173, 176, 178
Кантемировец с.	Соколовский	130, 132
Капыловка с.	Есильский	96
Караагаш с.	им. Габита Мусрепова	162, 168, 170
Караагаш с.	Ленинский (Северо-Казахстанская обл.)	94, 95, 96, 98, 191
Караагашский с/о, с/с	Московский	103
Карабеловка с.	Айыртауский	63
Карабельский с/о	Пресновский	110, 177
Карагаш с.	Ленинский (Северо-Казахстанская обл.)	95, 97
Карабулак с.	Есильский	43 96, 100
Карагай а.	Айыртауский	69
Карагамыс г.	Магжана Жумабаева	46
Караганды с.	Булаевский	117
Карагандинский п/с	Возвышенский	29
Карагандинский с/о, с/с	Магжана Жумабаева	123
Карагандинский с/о, с/с	Булаевский	29, 46, 117, 118
Карагандинский с/с	Магжана Жумабаева	31, 122
Карагандинское с.	Есильский	43,101, 102
Карагаш н/п, с.	Жамбылский	44, 106
Карагаш с.	им. Габита Мусрепова	50
Карагаш с.	Советский	86,
Карагаш с.	Тайыншинский	51, 177
Карагаш с.	Чистопольский	164
Карагаш с.	Бейнеткорский	84
Карагашский с/с	Есильский	101, 102, 191
Карагашский с/о, с/с	Магжана Жумабаева	123
Карагогинский (Каракогинский) с/о, с/с	Магжана Жумабаева	24, 123, 214
Карагуга (Кара-Куга, Карагога) с.	Магжана Жумабаева	46, 118, 121, 123
Карагугинский с/о, с/с	Айыртауский	41, 45, 67, 69, 107, 113
Каракамыс с.	Демьяновский	28
Каракамысский с/с	Пресновский	28, 105, 106, 107
Каракамысский с/с	Конюховский	120
Каракогинский п/с, с/с	Булаевский	117
Кара-Куга ст.	Володарский	64
Каракуль н/п	Айыртауский	63
Карамсильский с/с	Володарский	64
Карамуильский с/с	Уалихановский	53, 94, 197
Карамырза с.		

Наименование административно-территориальной единицы	Наименование района (административно-территориального образования)	Страница
Карасай батыра а.	Айыртауский	40, 68, 70
Карасевка с.	Айыртауский	41, 65, 68, 73
Карасевский с/с	Володарский	63
Карасуский с/о, с/с	Уалихановский	53, 192, 194, 195, 196
Каратал с.	Айыртауский	41, 68, 73
Каратал н/п, с.	Аккайынский	26, 201, 202
Каратал н/п, с.	Есильский	27, 32, 44, 95, 96, 97, 102
Каратал с.	Уалихановский	54, 197
Каратал с.	Шал акына	38, 54, 201, 205, 206, 209
Каратальский, с/о, с/с	Айыртауский	41, 63, 64, 65, 66, 67, 68, 7
Каратерек а.	Уалихановский	53, 195, 196, 197
Каратерекский а/с, с/о	Кзылтуский	53, 191, 192, 197
Каратерекский с/о, с/с	Уалихановский	197
Каратомар с.	Аккайынский	31, 42, 87, 88, 90
Каратомарский а/с, с/с	Красноармейский	172, 173
Каратомарский а/с, с/с	Чкаловский	23
Каратомарский с/с	Бейнеткорский	84
Каратомарский с/с	Ленинский (Кокчетавской области)	95
Карача-джаулыбаевская (Зерендинская) в.	Кокчетавский уезд	10
Карачек н/п, с.	Ленинский (Северо-Казахстанская обл.)	29, 96, 204
Карашилик а., с.	Акжарский	42, 79, 81
Карашилик с.	Уалихановский	53, 194, 197
Карашиликский а/с, с/о	Кзылтуский	53, 191, 197
Карашиликский с/о	Уалихановский	197
Карашок н/п	Булаевский	117
Каргалы н/п	Кокчетавская обл.	193, 203
Каргантас п.	Шал акына	208
Каркаралинский окр.		16
Карловка с.	Айыртауский	41, 72, 75
Карловский с/с	Володарский	63
Карлуга с.	Бишкульский	26, 47, 133, 134, 136
Карымбет с.	им. Габита Мусрепова	50, 64
Катанай, с.	Мамлютский	49, 153
Кауданды (Разъезд № 3)	Советский	26, 86, 89, 91
Каудантальский с/с	Кзылтуский	191
Качаловский с/с	Володарский	63
Качиловка с.	Айыртауский	41, 75
Кедей п.	Бейнеткорский	12
Келлеровка с.	Тайыншинский	16, 21, 51, 178, 212
Келлеровский с/о, с/с	Тайыншинский	51, 171, 172, 173, 174, 175, 178
Келлеровский с/с	Келлеровский	22
Келлеровский с/с	Красноармейский	22, 178
Кельды-ногаевская (Джиландинская) в.	Кокчетавский уезд	10
Кенащи с.	Акжарский	42, 67, 69, 80
Кенащинский с/о	Акжарский	42, 79, 80
Кендекты н/п, с.	Ленинский (Северо-Казахстанская обл.)	27, 95, 96, 98
Кендыкуль с.	Ленинский (Северо-Казахстанская обл.)	117
Кенес с.	Тайыншинский	51, 172, 174,
Кенес с.	Шал акына	54, 201, 202, 203, 205, 207, 208
Кенесский с/с	Володарский	63
Кенесский с/с	Октябрьский	201
Кенесский с/с	Тайыншинский	177
Кенесский с/с	Тонкерейский	63
Кенжегалы а.	Аккайынский	42, 90
Кзыл-Аскерский с/о	Мамлютский	142, 144, 151, 152
Кзыл-Аскерский с/с	Приишимский	28, 94
Кзыл-Ту а., н/п	Советский	25
Кзыл-Ту р.п., с.	Кзылтуский	21, 86, 191, 192, 194, 197, 213
Кзыл-Ту с.	Булаевский	25, 117, 118
Кзылтуский п/с	Кзылтуский	58, 77, 78, 192, 194, 197
Киевка с.	Нуринский	16
Киевское с.	Акжарский	42, 80

Наименование административно-территориальной единицы	Наименование района (административно-территориального образования)	Страница
Киевский с/с	Ленинградский	77
Кийма с.	Есильский	16, 21
Кирилловка с.	Айыртауский	41, 75
Кирилловский с/с	Володарский	63
Кировка с.	Пресновский	106, 108, 109, 110, 179
Кирово с.	Тайыншинский	51, 179
Кировский п/с	Красноармейский	174, 179
Кировский п/с	Советский	25
Кировский с/о	Тайыншинский	51, 172, 173, 175, 179
Кишикаройский с/с	Кзыл-Туский	191
Кишикаройский с/о	Акжарский	42, 77, 79, 80
Кишкенеколь с.	Уалихановский	14, 16, 17, 38, 39, 53, 58, 190, 191, 194, 197
Кишкенеколь, ст.	Уалихановский	17, 194, 213
Кишкенекольский а/с, с/о, с/с	Уалихановский	53, 58, 192, 197
Киялинский с/о	Аккайынский	42
Киялинский с/о, с/с	Советский	87, 91
Киялинский с/с	Бейнеткорский	84, 85, 86, 91
Киялы с.	Аккайынский	31, 42, 87, 91
Киялы ст.	Советский	13, 84
Кладбинка с.	Пресновский	45, 111
Кладбинский с/о, с/с	Жамбылский	31, 45, 105, 107, 109, 111, 142
Кладбинский с/с	Мамлютский	31, 107, 142, 143, 152
Кладбинский с/с	Пресновский	25, 31, 106
Князевка с.	им. Габита Мусрепова	50, 170
Кобенсай а., с.	Уалихановский	54, 193, 195, 198
Коваль с.	Уалихановский	48, 141, 143, 147, 155, 156
Ковальский с/с	Мамлютский	140, 141, 156, 157, 158
Ковыльное с.	им. Габита Мусрепова	50, 64, 169
Ковыльненский с/с	Айыртауский	64, 163
Когалажарский с/о	им. Габита Мусрепова	49, 164, 165, 167
Козашар а.	Тайыншинский	52, 180
Козловка н/п	Октябрьский	201, 202
Кокбектинский окр.		8
Коксау н/п, с.	Мамлютский	32, 143, 152
Коктал с.	Октябрьский	14
Коктерек а.	Аккайынский	42, 90, 202, 206
Коктерек с.	Уалихановский	53, 194, 195, 197
Коктерек с.	Шал акына	32, 54, 203, 209
Коктерекский с/о	Кзылтуский	53, 194, 195, 197
Коктерекский с/о, с/с	Уалихановский	197
Коктерекский с/с	Бейнеткорский	84, 85
Коктерекский с/с	Советский	85, 86
Кокчетав (Кокшетау) г.		2, 12, 14, 21, 24, 38, 213, 218
Кокчетав р.п.	Кокчетавский	23
Кокчетав ст.	Кокчетавский	23
Кокчетавский окр.		8
Кокчетавский у.	Кокчетавский окр.	8, 10, 12
Кокше-Мапкен с.	Булаевский	117
Кокше-Шакзы с.	Булаевский	119
Кокше-Шокпан а., н/п	Булаевский	32, 118
Колдаман с.	Мамлютский	141, 149
Колесниковка с.	Айыртауский	40
Коломзинский с/с	Конюховский	24
Колос н/п	Акжарский	78
Колосовский а/с, с/с	Булаевский	24, 116, 117, 118, 119
Колосовский а/с, с/с	Конюховский	24
Колосовский с/с	Кзылтуский	192
Колосовский с/с	Ленинский (Кокчетавская обл.)	78
Кольцовка с.	Аккайынский	89, 92
Комаровка с.	Айыртауский	40, 69
Комаровский с/с	Володарский	63
Коминтерн с.	Акжарский	82, 192

Наименование административно-территориальной единицы	Наименование района (административно-территориального образования)	Страница
Комсомол н/п, с.	Бишкульский	32, 33, 119, 120, 121, 124
Комсомолец с.	Тайыншинский	52, 175, 180
Комсомольский п/с, с/с	Октябрьский	28, 201
Комсомольский с/с	Пресновский	107, 112
Комсомольский с/о, с/с	Тимирязевский	28, 53, 183, 186, 188, 192, 194
Комсомольское с.	Пресновский	31, 53, 109, 188, 194, 196
Кондратовка с.	Кызылжарский	48, 128, 137, 143, 134
Кондратовка ст.	Бишкульский	30, 128, 131, 136, 142
Кондратовский лесопитомник н/п	Бишкульский	30, 128, 142, 148
Кондыбай а.	Уалихановский	38, 53, 195, 196
Коноваловка с.	Тимирязевский	31, 184, 185
Коноваловка с.	Шал акына	54, 202, 206
Коноваловский с/с	Тонкерейский	200, 201, 202
Константиновка с.	Айыртауский	41, 73
Константиновка с.	Тайыншинский	51, 177
Константиновский с/о, с/с	Айыртауский	41, 65, 73
Константиновский с/с	Арык-Балыкский	65, 66, 163
Константиновский с/с	Красноармейский	23, 172
Константиновский с/с	Чкаловский	23
Конырсу с.	им.Габита Мусрепова	50, 170
Конюхово с.	Конюховский	24, 46, 117, 122, 214
Конюховский а/с	Булаевский	116, 117, 119, 121
Конюховский а/с, с/с	Конюховский	24, 117
Конюховский с/о, с/с	Булаевский	24, 46, 116, 118, 119, 123
Конюховский с/о, с/с	Магжана Жумабаева	123
Копа с.	Айыртауский	40, 71
Копыловка н/п	Соколовский	130, 132
Корабеловка с.	Есильский	44, 96
Корабеловский с/с	Ленинский (Северо-Казахстанская обл.)	94
Коргантас с.	Шал акына	54, 205, 206, 208
Кордон № 24 с.	Володарский	66, 130, 131, 132
Корнеевка с.	Есильский	32, 43, 97, 99, 102, 215
Корнеевский с/о, с/с	Есильский	32, 43, 99
Корнеевский с/с	Московский	94, 96, 97, 102
Королевский с/с	Пресногорьковский	200
Корсаковка с.	Айыртауский	40, 70
Косколь а., н/п, с.,	Айыртауский	31, 41, 46, 47, 65, 66, 67, 68, 73, 120, 125, 126
Косколь а.	Магжана Жумабаева	126
Коскольский с/с	Володарский	66
Котовский п/с	Красноармейский	172, 173, 174, 175
Котовский с/с	Красноармейский	174, 175, 178
Котовское с.	Тайыншинский	51, 174, 176
Кочкулы-баимбетовская (Аиртавская) в.	Петропавловский уезд	10
Кошкульский с/с	Айртауский	63, 64
Краматоровка с.	Тайыншинский	52, 175, 180
Краматорский с/с	Ленинский (Петропавловский окр.)	94
Красная горка н/п, с.	Кызылжарский	48, 66, 137
Красная Поляна с.	Тайыншинский	52, 175, 179
Красноармейск г.	Красноармейский	37, 58, 173, 175, 214
Красноармейский с/с	Ленинский (Карагандинская обл.)	94, 95
Красново с.	Айыртауский	41, 73
Красногорка с.	Айыртауский	30, 40, 71
Краснодольск с.	Тайыншинский	52, 179
Краснодольский с/с	Келлеровский	22
Краснодольский с/о, с/с	Красноармейский	22, 173, 174, 179
Красное н/п, с.	Конюховский	25, 117, 120, 121, 122
Краснозерный с/с	Айыртауский	63, 64
Краснознаменное с.	Мамлютский	31, 49, 105, 143, 151
Краснознаменский с/о, с/с	Мамлютский	49, 143, 144, 151
Краснокаменка с.	Тайыншинский	51, 175, 178
Краснокаменский с/о, с/с	Тайыншинский	51, 174, 175, 178

Наименование административно-территориальной единицы	Наименование района (административно-территориального образования)	Страница
Краснокаменский с/с	Келлеровский	22
Краснокаменский с/с	Красноармейский	22
Краснокиевка с.	Тайыншинский	51, 178
Краснокиевский с/о, с/с	Красноармейский	23, 172, 178
Краснокиевский с/с	Чкаловский	23
Красноперовка с.	Кызылжарский	47, 135
Краснополянский с/о	Тайыншинский	52, 173, 174, 175, 179, 181
Краснополянский с/с	Келлеровский	22
Краснополянский с/с	Красноармейский	22
Краснослободка с.	Московский	98
Красноярка с.	Кызылжарский	47, 133
Красноярская в.	Ишимский уезд	7
Красноярский с/о, с/с	Соколовский	22, 130, 132
Красноярский с/с	Мамлютский	22, 29, 142
Красный бор н/п, с.	Бишкульский	30, 128, 129
Красная горка н/п	Кызылжарский	128
Красная Поляна с.	Тайыншинский	52, 179
Красный кордон с.	Айыртауский	40, 163, 170, 174
Красный луч с.	Приишимский	26
Красный Маяк с.	Кызылжарский	129, 131
Красный Октябрь с.	Мамлютский	49, 143, 148, 154
Красный Яр с.	Кызылжарский	47, 136
Красный с/с	Володарский	63, 64
Красный с/с	Казанский	64
Кременчуг с.	Тайыншинский	51, 175, 178
Кременчугский с/о, с/с	Тайыншинский	172, 173, 174, 175, 178
Кременчугский с/с	Келлеровский	22
Кременчугский с/с	Красноармейский	22
Крещенка с.	Шал акына	55, 203, 209
Крещенский с/с	Тонкерейский	200, 201
Кривоозерка с.	Кызылжарский	48, 131, 137
Кривоозерное (впоследствии Володаровка) с.	Айыртауский	8
Кривоозерский с/с	Петропавловский	24, 56, 140
Кривощеково с.	Шал акына	54, 207
Кривощековский с/о, с/с	Шал акына	54, 207
Кривощековский с/о, с/с	Сергеевский	200, 201, 204, 207, 208
Кругловка с.	Айыртауский	40, 67, 68, 71
Кругловский с/с	Володарский	63
Круглое с.	Магжана Жумабаева	46, 122
Крутое с.	Бишкульский	31, 129, 132, 138
Крутоярский с/с	Пресногорьковский	105
Ксеньевский с/с	Пресногорьковский	105
Куба с.	Тимирязевский	31, 184, 188
Кудабас с.	Валихановский	193
Кудабасский с/с	Кзылтуский	193, 194
Кузбасский п/с	Ленинградский	77
Кузбасское с.	Акжарский	42, 80
Кузексай а., с.	Уалихановский	53, 193, 195
Кузень с.	Булаевский	118
Куйбышевский с/с	Бишкульский	128
Куйбышевский с/о, с/с	Бишкульский	29, 47, 128, 129, 136
Куйбышевский с/о, с/с	Кызылжарский	136
Куйбышевский с/с	Ленинградский	77, 78
Куйбышевский с/с	Мамлютский	29, 142, 152
Куйбышевский п.	Акжарский	77, 80, 81
Куйбышевское с.	г. Петропавловск	55
Куйган а.	им. Габита Мусрепова	49, 165
Куломзино с.	Магжана Жумабаева	46, 122
Куломзинский а/с	Конюховский	117
Куломзинский с/с	Булаевский	116, 117
Кулыколь а., с.	Акжарский	42, 79, 81

Наименование административно-территориальной единицы	Наименование района (административно-территориального образования)	Страница
Кулыкольский с/о	Акжарский	42, 78, 79, 81, 191
Кулыкольский с/о	Уалихановский	54, 192, 195, 197
Кулыкольский с/с	Ленинский (Кокчетавская обл.)	78
Кулы-Куль (Кулыколь) а.	Уалихановский	12, 54, 195, 197
Кунчугус с.	Красноармейский	174
Куприяновка с.	Петропавловский уезд	9
Куприяновка с.	им. Габита Мусрепова	50, 165, 167
Куприяновка с.	Шал акына	55, 203, 209
Куприяновский с/с	Тонкерейский	200
Куралай с.	Магжана Жумабаева	46, 122
Кургамышский с/с	Пресновский	23
Кургамышский с/с	Пресногорьковский	23
Курлеут а.	Уалихановский	53, 194, 197
Куртай н/п, с.	Тимирязевский	32, 184
Куртай с.	Шал акына	54, 208
Курья с.	Советский	88
Куспек с.	Айыртауский	41, 65, 73
Куспекский с/о	Айыртауский	73
Куспекский с/с	Арык-Балыкский	65, 66
Кустовое с.	Кызылжарский	47, 135
Кустовский с/с	Соколовский	22, 130, 131
Кустовский с/с	Мамлютский	22, 29, 131, 140, 142
Кутузовка с.	Айыртауский	41, 75
Кучковка с.	Аккайынский	42, 87, 91
Кучковский с/с	Бейнеткорский	84, 85, 86
Кызылагаш с.	Акжарский	79, 80
Кызыласкер с.	Айыртауский	41, 73
Кызыласкер с.	Мамлютский	31, 49, 151
Кызыласкерский с/о, с/с	Мамлютский	49
Кызыл-Джарский окр.	Петропавловский (с 10.05.1928)	160
Кызылжарский с/о	Кызылжарский	47, 133, 134, 135, 136
Кызыл жулдыз а.	Аккайынский	42, 85
Кызылтуский с/с	Ленинградский	190
Кызылтуское с.	Акжарский	42, 79, 81
Кырымбет с.	им. Габита Мусрепова	50, 164, 167
Кырымбетский с/о, с/с	им. Габита Мусрепова	50, 164, 167
Л		
Лавровка с.	Айыртауский	40, 69, 74
Лавровский с/с	Володарский	63
Лапушки с.	Жамбылский	44, 111
Лапушинский с/с	Пресновский	105
Лебедки с.	Кызылжарский	48, 130, 136
Лебедковский с/с	Мамлютский	22, 140
Лебедковский с/с	Соколовский	22, 130
Лебяжинский а/с, с/о, с/с	Булаевский	24, 46, 116, 118, 121, 123
Лебяжинский а/с, с/с	Конюховский	24, 117
Лебяжинский с/о, с/с	Магжана Жумабаева	123
Лебяжка с.	Мамлютский	25, 106, 142, 149
Лебяжье с.	Магжана Жумабаева	46
Лебяжье с.	Булаевский	123
Леденево с.	Мамлютский	33, 49, 129, 152
Леденевский с/о, с/с	Бишкульский	33, 129
Леденевский с/о, с/с	Мамлютский	49, 144, 152, 153
Леневка с.	Красноармейский	173
Ленинградский с/о, с/с	Акжарский	42, 60, 77, 78, 81, 200
Ленинградский с/о, с/с	Ленинградский	77, 78
Ленинградское с.	Акжарский	42, 48, 78, 81
Ленинка с.	Соколовский	132
Ленино с.	Магжана Жумабаева	120, 121, 124
Ленино с.	Мамлютский	49, 142, 152
Ленино с.	Шал акына	32, 33, 202, 203, 205, 206, 209

Наименование административно-территориальной единицы	Наименование района (административно-территориального образования)	Страница
Ленинский с/с	Джамбулский	31
Ленинский а/с	Октябрьский	200, 201
Ленинский с/о, с/с	Мамлютский	31,49,107,142,143,144,151,152,153
Ленинский п/с, с/о, с/с	Советский	31, 34, 42, 86, 89
Ленинский с/о, с/с	Тимирязевский	53, 186, 188
Ленинский с/с	Рузаевский	28, 160, 162, 183
Ленинский с/с	Целинный	33, 34
Ленинское с.	Аккайынский	42, 87, 91
Ленинское с.	Рузаевский	160
Ленинское с.	Тимирязевский	31, 53, 91, 184, 188
Леонидовка с.	Есильский	43, 95, 98, 102
Леонидовка с.	Тайыншинский	52, 174, 181
Леонидовский с/с	Красноармейский	174, 175, 181
Леонидовский с/с	Ленинский	94, 95, 96
Лесное н/п, с.	Бишкульский	30, 31, 128, 129
Лесной с/о	Кызылжарский	48, 133, 136, 138
Лесной с/о	Советский	89, 91
Лесной с/о	Соколовский	131, 132
Лесные Поляны с.	Советский	31, 43, 86, 87, 91
Лесопитомник н/п	Мамлютский	141
Летовка с.	Возвышенский	31, 123
Летовочное с.	Тайыншинский	52, 179
Летовочный с/о, с/с	Тайыншинский	52, 173, 174, 175, 179
Летовочный с/с	Красноармейский	22, 179
Летовочный с/с	Ленинский (Карагандинская обл.)	94, 95
Липовка с.	Тайыншинский	51, 117, 175, 178
Литвиновка с.	им. Габита Мусрепова	50, 169
Лобаново с.	Айыртауский	41, 68, 74
Лобановский с/о, с/с	Айыртауский	41, 68, 74, 163
Лобановский с/с	Арык-Балыкский	65, 66, 163
Лобановский с/с	Володарский	66, 163
Лоботина с.	Володарский	66, 68, 75
Ломоносово с.	им. Габита Мусрепова	50, 167
Ломоносовское с.	им. Габита Мусрепова	50, 167
Ломоносовский с/о, с/с	им. Габита Мусрепова	50, 160, 162, 167, 169
Ломоносовский с/с	Куйбышевский	160, 162
Лопушинский с/с	Пресновский	105
Луговое п/п, с.	Есильский	43, 101, 132
Лужки с.	Соколовский	132
Лузинка с.	Есильский	43, 101
Луначарский с/с	Айыртауский	63, 64, 69, 74
Любимовка с.	Тайыншинский	51, 178
Люботинский с/с	Володарский	83
Лялинка с.	Володарский	71

М

Маденият с.	Айыртауский	67, 68, 70, 71, 72
Маденият а., с.	им. Габита Мусрепова	49, 164, 165, 167
Маденият а, с.	Есильский	27, 44, 95, 103
Маденият а.	Тайыншинский	51, 175, 178
Майбалык с.	Жамбылский	44, 106, 107, 110
Майбалык с.	Магжана Жумабаева	31, 46, 123
Майбалык с.	Тонкерейский	200
Майбалыкский а/с	Пресновский	105, 106, 200
Майбалыкский п/с, с/с	Булаевский	29, 46, 117, 118, 123
Майбалыкский с/о, с/с	Возвышенский	29, 125
Майбалыкский с/о, с/с	Жамбылский	45, 111, 112
Майбалыкский с/о, с/с	Магжана Жумабаева	123, 125
Майбалыкский с/с	Джамбулский	31
Майбалыкский с/с	Пресновский	31, 107
Майский с/о	Акжарский	42, 78, 79, 81, 82
Майский с/с	Ленинградский	191, 192

Наименование административно-территориальной единицы	Наименование района (административно-территориального образования)	Страница
Майский с/с	Ленинский (Кокчетавская обл.)	78
Майское с.	Акжарский	42, 79, 81, 82
Макарьевка с.	Жамбылский	45, 108, 112, 114
Макарьевский с/о, с/с	Пресновский	105, 109, 112, 114
Макарьевский с/о, с/с	Жамбылский	112
Макашевка с.	Тайыншинский	52, 175, 179, 180
Макашевский с/о, с/с	Тайыншинский	173, 174, 175, 179, 180
Макинка с.	Макинский	16
Малая Возвышенка с.	Магжана Жумабаева	31, 45, 122
им.Маленкова п.	Конюховский	117
Малиновка с.	Есильский	99, 101
Малиновое н/п	Булаевский	86
Малиновое с.	Кызылжарский	133, 135
Малиновский с/с	Ленинский (Карагандинская обл.)	94, 95
Малкара а.	Уалихановский	53, 194, 197
Малое Белое с.	Кызылжарский	47, 134
Малосергеевка с.	Айыртауский	40, 70, 74, 163
Мальцевка н/п, с.	Булаевский	30, 119, 120
Мальцево с.	Есильский	31, 44, 97, 103
Мамлютка г., р.п., с.	Мамлютский	15, 16, 17, 24, 27, 30 ,35, 39, 48, 139, 140, 141, 142, 143
Мамлютка ст.	Мамлютский	17, 24
Мамлютский г/с, п/с, с/с	Мамлютский	30, 128, 140, 143, 154, 155
Мамлютский с/с	Мамлютский	140
Мангышлакский уезд	Ленинский (Северо-Казахстанская обл.)	12
Марзагул н/п	Тонкерейский	32, 196
Мариинский с/с	Калининский	200
Мариинский с/с	Урицкий	202
Мариинское с.	Кзыл-Туский	13
Мартыкский с/с	Сергеевский	191
Марьевка с.	Шал акына	22, 30, 200
Марьевский с/о, с/с	Сергеевский	207
Марьевский с/о, с/с	Тонкерейский	108, 200, 201, 202, 203, 204, 206, 207
Марьевский с/с	Петропавловский уезд	200
Матакай-сибан-киревская (Пресногорьковская) в.	Айыртауский	10
Матвеевка с.	Арык-Балыкский	41, 73
Матвеевский с/с	Жамбылский	65
Матросово с.	Пресновский	31, 44, 107, 111, 112
Матросовский с/о, с/с	Жамбылский	107, 109, 111, 112
Матросовский с/о, с/с	Валихановский	112
Мау с.	Булаевский	193
Медвежинский а/с, с/о, с/с	Магжана Жумабаева	116, 117, 119, 120, 121, 123
Медвежинский с/о, с/с	Магжана Жумабаева	123
Медвежка с.	Володарский	45, 118, 119, 123
Междуозерный с/с	Айыртауский	63
Междуозерное с.	Есильский	40, 66, 68, 71
Мектеп а., с.	Шал акына	32, 33, 43, 98, 100, 204
Меней с.	Акжарский	54, 208
Менжинский п/с	Акжарский	77
Менжинское с.	Приишимский	79, 80
Мереке с.	Есильский	27, 96, 102
Мерекенский с/о, с/с	Ленинский (Северо-Казахстанская обл.)	97, 98, 102
Мерекенский с/с	Кызылжарский	102
Метлишино с.	Мамлютский	48, 138
Метлишинский с/с	Советский	140
Миловидовка с.	Бейнеткорский	88
Миловидовский с/с	Мамлютский	84
Минкесер (Мынкесер) с.	Мамлютский	31, 49, 143, 144, 152, 153
Минкесерский (Мынкесерский) с/о, с/с	Жамбылский	144, 145, 146, 152, 153
Мирное с.	Тайыншинский	31, 45, 51, 107, 109, 112, 174, 17
Мирное с.		51, 179

Наименование административно-территориальной единицы	Наименование района (административно-территориального образования)	Страница
Мирный с/о, с/с	Пресновский	45, 106, 107, 108, 109, 112, 113
Мирный с/о, с/с	Жамбылский	112
Миролюбово с.	Жамбылский	45, 113
Миролюбовский с/с	Мамлютский	30
Миролюбовский с/с	Пресновский	30, 105
Мироновка с.	Тайыншинский	52, 175, 180
Мироновский с/о	Тайыншинский	52, 175, 180
Михайловка с.	Мамлютский	49, 134, 144, 149, 152
Михайловка с.	Кызылжарский	47, 134
Михайловский с/с	Ленинский	94
Михайловский с/о, с/с	Мамлютский	141, 145, 152
Мичурино с.	Магжана Жумабаева	31,46,124
Мичурино с.	Тимирязевский	53,184,186,188
Мичуринский с/о, с/с	Тимирязевский	28,34,53,182,185,186,187,188
Мичуринский с/с	Пресногорьковский	28
Мичуринский с/с	Рузаевский	161, 162, 163
Мичуринский с/с	Целинный	34
Мищенка с.	им. Габита Мусрепова	50, 167
Мищенский с/с	Арык-Балыкский	64
Многоцветное с.	Тайыншинский	52, 181
Многоцветинский (Многоцветный) с/с	Красноармейский	172, 174
Многоцветинский с/с	Тайыншинский	73
Молдагул с.	Булаевский	118, 120
Молодая Гвардия с.	Уалихановский	53, 193, 194, 197
Молодая Гвардия ст.	Булаевский	121
Молодежное с.	Магжана Жумабаева	31, 46, 119, 123
Молодежный с/з	Булаевский	117, 119
Молодежный п/с, с/о, с/с	Булаевский	25,46,86,17,118,119,120,121,123
Молодежный с/о, с/с	Магжана Жумабаева	123
Молодогвардейский с/о, с/с	Возвышенский	29
Молодогвардейский с/о, с/с	Магжана Жумабаева	124
Молодогвардейский с/с	Булаевский	29, 118, 124
Молодогвардейское с.	Магжана Жумабаева	31, 46, 124
Молот н/п	Володарский	64
Молотовский с/с	Бейнеткорский	77, 84, 85
Молотовский с/с	Чкаловский	77
Молотовский с/с	Рузаевский	161
Монтык-караульская (Восточная) в.	Кокчетавский уезд	10
Мортык а.	Уалихановский	53, 191, 195, 197
Москворецкий п/с, с/с	Октябрьский	28, 201
Москворецкий с/о, с/с	Тимирязевский	28, 53, 189
Москворецкое с.	Тимирязевский	31, 53, 184, 189
Московка с.	Тайыншинский	176
Моховое с.	Тимирязевский	31, 184, 185
Моховое с.	Магжана Жумабаева	46, 120, 125
Мужик-бай с.	Советский	85
Мукыр с.	им. Габита Мусрепова	50, 162, 168
Мулянка с.	Мамлютский	31, 143, 145, 148, 154
Муромское с.	Жамбылский	28, 44, 108, 110
Мырзагул а.	Уалихановский	53, 95, 97, 194

Н

Нагорное с.	Тайыншинский	52, 175, 181
Нагорный с/с	Келлеровский	22, 173
Нагорный с/с	Красноармейский	22, 173, 174, 181
Надеждинка с.	Тайыншинский	52, 175, 180
Надеждинский а/с, с/о	Булаевский	46, 116
Надеждинский п.	Петропавловский уезд	8
Надеждинский п/с, с/с	Булаевский	116, 117, 118, 119, 120, 124
Надеждинский с/о, с/с	Магжана Жумабаева	124
Надеждинский с/с	Приишимский	94
Надежка	Кызылжарский	47, 136

Наименование административно-территориальной единицы	Наименование района (административно-территориального образования)	Страница
Надежка	Магжана Жумабаева	9, 46, 124
Найдорф (Нейдерф)	Уалихановский	191
Найзатомар а., с.	Акжарский	42, 79, 81, 82
Найман н/п	Пресновский	105
Налобино с.	Кызылжарский	48, 136
Налобинский с/о, с/с	Кызылжарский	48, 136
Налобинский с/о, с/с	Соколовский	22, 130, 131, 132
Налобинский с/с	Мамлютский	22, 140, 142
Нарунгуль	Тимирязевский	31
Наследниковка с.	Айыртауский	40, 66, 70, 72
Неждановка с.	Шал акына	54, 201
Нежинка с.	им. Габита Мусрепова	50, 167
Нежинский с/о, с/с	им. Габита Мусрепова	50, 164, 165, 166, 167, 170
Нежинский с/о, с/с	Куйбышевский	160, 161, 162, 167
Нижнебурлукский с//с	Арыкбалыкский	66, 163
Нижнебурлукский с/с	Тонкерейский	63, 200
Нижнебурлукский с/о, с/с	Айыртауский	41, 63, 64, 74, 201
Нижний Бурлук с.	Айыртауский	41, 64, 66, 74
Никитинка с.	Есильский	96, 97
Никитино с.	Советский	31, 88
Никитовка с.	Мамлютский	148
Николаевка (Николаевское) с.	Есильский	9, 44, 102
Николаевка с.	Кызылжарский (Бугровской с/с)	47, 135
Николаевка с.	Кызылжарский (Налобинский с/с)	48, 136
Николаевский п/с, с/о, с/с	Есильский	26, 94, 95, 98, 101, 102, 106, 200
Николаевский с/с	Ленинский (Северо-Казахстанская обл.)	102
Николаевский п/с, с/с	Пресновский	26, 105, 106
Николаевский с/с	Булаевский	116
Николо-Бурлык с.	Айыртауский	40, 72
Никольско-Бурлукская ст.	Айыртауский	66
Никольско-Бурлукский с/с	Володарский	63, 67, 201
Никольское с.	Айыртауский	40, 66, 67, 69, 72
Новоалександровка н/п, с.	Кызылжарский	48, 137
Новоандреевка с.	Мамлютский	33, 49, 129, 144, 152, 153
Новоберезовка с.	Тайыншинский	52
Ново-Березовский с/с	Красноармейский	23, 172, 181
Ново-Березовский с/с	Чкаловский	23
Новогеоргиевка с.	Кызылжарский	47, 135
Ново-Георгиевский а/с, с/с	Булаевский	116
Новогречановка с.	Тайыншинский	51, 178
Новогречановский с/с	Красноармейский	23, 172, 173
Новогречановский с/с	Чкаловский	23
Новодворовка с.	Тайыншинский	52
Новодворовский с/о, с/с	Красноармейский	23, 178, 181
Новодворовский с/с	Чкаловский	23
Новодворовский с/с	Тайыншинсий	172
Новодубровное с.	Мамлютский	49, 149, 150
Новое с.	Жамбылский	31, 32, 45
Новое с.	Мамлютский	49
Новоивановка с.	Тайыншинский	52, 173, 181
Новоишимская ст.	им. Габита Мусрепова	17
Новоишимский (Новоишимское) п., с.	им. Габита Мусрепова	17, 38, 39, 49, 59, 159, 160, 164, 168
Новоишимский с/о, п/с	им. Габита Мусрепова	49, 168
Новокаменка н/п, с.	Кызылжарский	47, 129, 131, 124, 137
Новокаменский с/о	Бишкульский	129, 134, 137
Новокаменский с/о, с/с	Кызылжарский	134, 137
Ново-Каменский с/с	Мамлютский	140
Ново-Каменский с/с	Петропавловский	24, 56
Новокрасновский с/с	Кзылтуский	193, 197
Новокрасновское с.	Уалихановский	193, 194, 195, 197
Новомихайловка с.	Мамлютский	49, 145, 153, 164, 168
Новомихайловский с/о, с/с	Мамлютский	28, 49, 128, 129, 142, 144, 145, 146, 150,

Наименование административно-территориальной единицы	Наименование района (административно-территориального образования)	Страница
Ново-Михайловский с/с	Приишимский	28, 94
Ново-Нежинка с.	им. Габита Мусрепова	160
Новоникольский п.	Петропавловский уезд	8
Новоникольский с/о, с/с	Бишкульский	29, 48, 128, 132, 137
Новоникольский с/о, с/с	Кызылжарский	137
Новоникольский с/с	Ленинский (Северо-Казахстанская обл.)	28, 29, 96
Новоникольский с/с	Мамлютский	140, 153
Ново-Никольский с/с	Приишимский	28, 94
Новоникольское с.	Кызылжарский	48, 137, 138
Новопавловка с.	Соколовский	33
Новопавловка с.	г. Петропавловск	55
Ново-Павловский с/с	Мамлютский	140
Новопавловский с/с	Петропавловский	24
Новопокровка с.	Шал акына	54, 193, 208
Ново-Покровский п/с	Октябрьский	202, 204, 208
Новопокровский с/с	Айыртауский	63
Новопокровский с/о, с/с	Шал акына	54, 208
Новопокровский с/о, с/с	Сергеевский	202, 204, 208
Ново-Приреченский с/с	Красноармейский	172
Новоприречное с.	Тайыншинский	51, 177
Новоприречный с/с	Красноармейский	172
Новороссийский с/о, с/с	Аккайынский	91
Новороссийский с/о, с/с	Советский	88, 89
Новороссийский с/с	Соколовский	132
Новороссийский с/с	Бейнеткорский	84, 91
Новороссийское с.	Аккайынский	43, 86, 88, 91, 92, 132
Новорыбинка	Жамбылский	45, 113
Новорыбинский п.	Петропавловский уезд	8
Новорыбинский с/о, с/с	Пресновский (Жамбылский)	45, 105, 109, 113
Новосветловка с.	Айыртауский	40, 70, 74, 163
Новосветловский с/о	Айыртауский	66, 70, 74
Новосветловский с/с	Чистопольский	163
Новоселовка с.	им. Габита Мусрепова	50, 168
Новосельский с/с	Ленинский (Кокчетавская обл.)	78
Новосельский с/о, с/с	Акжарский	42, 81
Новосельский с/о, с/с	им. Габита Мусрепова	50, 66, 162, 164, 168
Новосельский с/о	Целинный	162
Новосельское с.	Акжарский	42, 81, 213
Ново-Сухотино (Ново-Сухотинское) с.	Красноармейский	13, 21, 173
Ново-Сухотинский с/с	Красноармейский	172, 173
Новотроицкий с/о, с/с	Булаевский	120, 121
Новотроицкий с/о, с/с	Магжана Жумабаева	124, 125, 126
Новотроицкое с.	Магжана Жумабаева	47, 120, 124, 126
Новоузенка с.	Есильский	43, 98, 102
Новоузенский с/о, с/с	Есильский	94, 95, 102
Новоузенский с/с	Московский	98, 99
Новоукраинка с.	Айыртауский	40, 70, 71, 150
Новоукраинка с.	Мамлютский	49, 142, 150, 152
Ново-Успенка (Новоуспенка) с.	Магжана Жумабаева	121, 123
Новоуспенский а/с, с/с	Булаевский	24, 116,117
Новоуспенский а/с, с/с	Конюховский	24, 117
Новочеркасский п.	Новочеркасский	16
Новые Эсперлы п.	Пресновский	106
Новый быт с.	Магжана Жумабаева	47, 119, 126
Новый Свет с.	Мамлютский	130, 140, 141, 142, 144, 148, 150
Ногайбай а., с.	Магжана Жумабаева	46, 121, 123
Нурумбет с.	Пресновский	108
Нурынгуль с.	Тайыншинский	53, 183, 188

Наименование административно-территориальной единицы	Наименование района (административно-территориального образования)	Страница
Обуховка с.	Тайыншинский	51, 178
Озерное с.	Жамбылский	31, 45, 113
Озерное с.	Тайыншинский (Донецкий с/о)	51, 175, 178
Озерное с.	Тайыншинский (Краснополянский с/о)	52, 175, 179
Озерное с.	Кзылтуский	193, 194, 197
Озерное с.	Кызылжарский	137
Озерное с.	Уалихановский	39, 51, 194, 195, 196
Озерный с/о, с/с	Жамбылский	31, 45, 113
Озерный с/с	Келлеровский	22
Озерный с/о, с/с	Красноармейский	22, 173, 174, 179
Озерный с/о, с/с	Кзылтуский	191, 192, 193, 194
Озерный с/с	Пресновский	28, 31, 107, 108, 109
Озерный с.	Мамлютский	151, 152
Озерный с/о, с/с	Уалихановский	196, 197
Октябрь с.	Жамбылский	45, 108, 111, 112
Октябрь с.	Мамлютский	32, 49, 142, 143, 152
Октябрьский а/с	Конюховский	24, 117
Октябрьский п/с	Октябрьский	201, 203
Октябрьский с/о	Булаевский	46, 124
Октябрьский с/о, с/с	Шал акына	54, 208
Октябрьский с/о, с/с	Магжана Жумабаева	124
Октябрьский с/о, с/с	Сергеевский	33, 34, 183, 201, 203, 204, 208
Октябрьский с/с	Аиртауский	63, 64, 65, 66
Октябрьский с/с	Булаевский	24, 116, 118, 120, 121, 124
Октябрьский с/с	Конюховский	24, 116, 118
Октябрьский с/с	Рузаевский	161 163
Октябрьский с/с	Тайыншинский	175, 176
Октябрьский с/с	Целинный	204
Октябрьское с.	Магжана Жумабаева	46, 124
Октябрьское с.	Шал акына	31, 54, 203, 208
Октябрьское с.	Тайыншинский	52, 180
Окуневка н/п	Мамлютский	141, 143, 148
Окунево с.	Мамлютский	144, 154
Олпагар н/п	Советский	32
Ольгинка с.	Шал акына	54, 203, 205, 208, 209
Ольгинский с/о, с/с	Шал акына	201, 203, 208
Ольгинский с/о, с/с	Сергеевский	204, 206, 207, 209
Ольгинский с/с	Володарский	63
Ольгинский с/с	Пресновский	105
Ольговка с.	Жамбылский	45, 105, 112
Ольшанка с.	Кызылжарский	48, 138
Омск г.		8, 12
Омский у.	Акмолинская обл.	8, 10
Ондирис а., с.	Есильский	32, 43, 97, 101
Ондирис а.	Уалихановский	53, 193, 194, 196
Ондириский с/с	Кзылтуский	193
Орел, с.	Мамлютский	49, 141, 142, 148, 156
Орленок ост. пункт	Мамлютский	48, 141, 142, 143, 147, 149, 155, 158
Орлиногорск с.	Айыртауский	41, 68, 73
Орловка с.	Айыртауский	40, 64, 67, 71
Орловский с/с	Володарский	66
Орман н/п	Пресновский	105
Орманский с/с	Пресновский	105
Орнек с.	Есильский	43, 100
Орнек п.	Кзыл-Аскерский	12
Орнекты с.	Магжана Жумабаева	117
Ортаколь с.	Шал акына	54, 106, 208
Ортакшиль а.	Жамбылский	107
Ортакши с.	Магжана Жумабаева	120
Орталык а.	Жамбылский	45, 107, 114
Орталык с.	Есильский	43, 101
Оседлое н/п, с.	Есильский	27, 31, 44, 96, 97, 102, 103, 107

Наименование административно-территориальной единицы	Наименование района (административно-территориального образования)	Страница
Оскен с.	Айыртауский	41, 68, 73
Остаган с.	Шал акына	54, 203, 205, 209
Островка с.	Жамбылский	44, 113
Островский с/с	Пресновский	44, 105, 106
П		
Павлодарский с/с	Володарский	63
Пеньково с.	Кызылжарский	32, 48
Первомайский а/с	Булаевский	116, 117
Первомайский с/о, с/с	Пресновский	45, 106, 107, 108, 109, 113
Первомайский с/о, с/с	Жамбылский	113
Первомайский с/с	Булаевский	116
Первомайский с/с	Исилькульский Западно-Сибирского края	116
Первомайское с.	Тимирязевский	31, 188
Первотаровский с/с	Булаевский	116
Пески с.	им. Габита Мусрепова	50, 161, 162, 168, 170
Пескинский с/о, с/с	им. Габита Мусрепова	165, 168
Песковский с/с	Айыртауский	200
Песчанка с.	Жамбылский	45, 114
Песчанский с/с	Пресногорьковский	105
Петерфельд с.	Кызылжарский	48, 131, 137
Петерфельдский с/о, с/с	Кызылжарский	29, 30, 48, 128, 129, 137, 154
Петерфельдский с/с	Мамлютский	26, 29, 131, 140, 141, 142, 144
Петерфельдский с/с	Петропавловский	24, 56
Петерфельдский с/с	Соколовский	131
Петровка н/п, с.	Есильский	27, 33, 44, 95, 96, 98, 103
Петровка с.	Жамбылский	45, 105, 108, 112, 113
Петровка с.	Тайыншинский	52
Петровский с/о, с/с	Есильский	27, 94, 95, 96, 102, 103
Петровский с/с	Ленинский (Северо-Казахстанская обл.)	103
Петровский с/о, с/с	Пресновский	33, 44, 45, 105, 109, 112, 113
Петровский с/о, с/с	Жамбылский	113
Петровский с/с	Красноармейский	23, 181
Петровский с/с	Ленинский (Карагандинская обл.)	94
Петровский с/с	Чкаловский	23
Петропавловка с.	Айыртауский	41, 75
Петропавловск г.	Северо-Казахстанская обл.	12, 13, 17, 24, 35, 38, 39, 56, 133, 212
Петропавловская в.	Петропавловский уезд	9
Петропавловская станица	Петропавловский уезд	8
Петропавловский г/с	Петропавловск	132
Петропавловский окр.		8, 160, 210, 213
Петропавловский с/с	Володарский	63
Петропавловский у.	Акмолинская обл.	8, 9, 10, 12
Писаревка с.	Магжана Жумабаева	9, 33, 46, 120, 121, 124
Писаревский а/с, с/с	Булаевский	46, 116, 118, 124
Писаревский с/о	Возвышенский	120
Писаревский с/о, с/с	Магжана Жумабаева	124
Пламя с.	Уалихановский	193
Плоский с/с	Бейнеткорский	84
Плоский с/с	Петропавловский	24, 56
Плоское с.	Кызылжарский	47, 129, 134
Победа н/п	Тимирязевский	32, 184
Повозочное с.	Шал акына	54, 208
Подгорное с.	Кызылжарский	47, 134, 136
Подлесное с.	Тайыншинский	52, 179
Подлесный с/с	Келлеровский	22, 52
Подлесный с/с	Красноармейский	22
Подольский с/с	Красноармейский	23, 172
Подольский с/с	Чкаловский	23
Подольское с.	Тайыншинский	51, 178
Покровка с.	Есильский	44, 49, 103, 140, 143, 148, 154
Покровский с/о, с/с	Есильский	44, 94, 95, 98, 103

Наименование административно-территориальной единицы	Наименование района (административно-территориального образования)	Страница
Покровский с/с	Ленинский (Северо-Казахстанская обл.)	103
Покровский с/с	Ленинский (Карагандинская обл.)	94
Покровский с/с	Мамлютский	140, 141, 148
Половинное н/п	Соколовский	131
Полтавка с.	Аккайынский	43, 87, 91
Полтавка с.	Магжана Жумабаева	45, 118, 119, 121, 122
Полтавский а/с, с/с	Булаевский	116, 117
Полтавский с/о, с/с	Советский	84, 85, 86, 88, 91, 116
Полтавский с/с	Бейнеткорский	85
Полудино с.	Магжана Жумабаева	16, 21, 46, 125, 216
Полудинский с/о, с/с	Булаевский	30, 116, 119, 121, 124, 125
Полудинский с/о, с/с	Магжана Жумабаева	124, 125
Полудинский с/с	Советский	30, 87, 118
Поляковка с.	Есильский	43, 100
Прекрасное с.	Айыртауский	40, 72
Прекрасный с/с	Володарский	63
Пресновка с.	Жамбылский	14, 16, 17, 21, 27, 37, 39, 59, 104, 105, 106, 109, 113, 133, 136, 138, 211, 216
	Кызылжарский	16, 25, 48, 130, 131
Пресновка с.	Петропавловский уезд	8
Пресновская станица	Мамлютский	140
Пресновский с/с	Пресновский	59, 105, 106, 109, 113, 200, 202
Пресновский с/о, с/с	Жамбылский	113
Пресновский с/о, с/с	Петропавловский уезд	8
Пресногорьковская станица	Пресногорьковский	105
Песногорьковский с/с	Пресногорьковский	13, 17, 216
Пресногорьковское с.	Пресновский	45, 105, 107, 108, 109, 112, 114
Пресноредутский с/о, с/с	Жамбылский	114
Пресноредутский с/о, с/с	Жамбылский	45, 109, 114
Преснореду́ть с.	Кызылжарский	31, 48, 128, 130, 137
Прибрежное с.	Бишкульский	29, 48, 128, 130, 137, 138
Прибрежный с/о, с/с	Кызылжарский	137, 138
Прибрежный с/о, с/с	Соколовский	29, 131
Прибрежный с/с	Арык-Балыкский	64, 162
Привольновский с/с	им. Габита Мусрепова (Новосельский с/о)	50, 168
Привольное с.	им. Габита Мусрепова (Тахтабродский с/о)	50, 169
Привольное с.	Мамлютский	33, 49, 144, 147, 148, 149, 154
Пригородный с/о, с/с	Мамлютский	144, 147
Пригородный с/с	Возвышенский	31, 46, 125
Придорожное с.	Сергеевский	204, 207, 208
Приишимский с/о, с/с	Кызылжарский	26, 47, 133, 134, 136
Приишимка с.	Пресновский	25, 105, 106
Приишимский п/с	Шал акына	54, 205, 208
Приишимский с/о, с/с	им. Габита Мусрепова	164, 168
Приишимский с/о, с/с	Айыртауский	63
Приишимский с/с	Пресновский	202, 204, 208
Приишимский с/о, с/с	Рузаевский	162, 163, 168
Приишимский с/с	им. Габита Мусрепова	167
Приишимское с.	Тимирязевский	31, 52, 164, 185, 187
Приозерное с.	Тимирязевский	184, 186, 187
Приозерный с/о, с/с	им. Габита Мусрепова	164
Приреченский п.	Тайыншинский	51, 177
Приречное с., ст.	Уалихановский	192
Приречный с/с	Мамлютский	49, 142, 150, 152, 156
Пробуждение с.	Мамлютский	31, 48, 143, 144, 147, 154
Прогресс с.	Магжана Жумабаева	46, 120, 125
Пролетарка с.	Булаевский	24, 46, 116, 120, 121
Пролетарский а/с	Конюховский	24
Пролетарский а/с, с/с	Булаевский	24, 117, 125
Пролетарский с/о, с/с	Магжана Жумабаева	125
Пролетарский с/о, с/с	Айыртауский	68, 70
Проньконо с.	Мамлютский	151
Прудки с.		

Наименование административно-территориальной единицы	Наименование района (административно-территориального образования)	Страница
Прудовое с.	Тимирязевский	183, 185
Пулеметовка с.	Магжана Жумабаева	46, 125
Пчелино с.	Мамлютский	49, 141, 149, 150
Пышное с.	Айыртауский	66
«Пятое декабря» с.	Уалихановский	197
Р		
Раевка с.	Булаевский	120
Раевский с/с	Полудинский	116
Разгульное с.	им. Габита Мусрепова	50, 168
Раздольное п/п, с.	Мамлютский	32, 49, 86, 143, 151
Раздольный с/с	Красноармейский	173
Раисовка с.	им. Габита Мусрепова	49, 165
Райтон с.	Конюховский	118
Ракитное с.	Тимирязевский	32, 53, 184, 189
Рамазанова роща с.	Ленинский	96
Рамазаново с.	Ленинский	31, 97
Рассвет с.	Кызылжарский	31, 48, 128, 137
Рассвет с.	Тимирязевский	52, 184, 185, 189
Рассветский с/о, с/с	Бишкульский	30, 48, 128, 137
Рассветский с/о, с/с	Кызылжарский	137
Ребровка с.	Соколовский	132
Ровное с.	Шал акына	31, 54, 203
Родинский с/о, с/с	Мамлютский	143, 145, 147, 155, 156, 167, 158
Рождественка с.	Жамбылский	45, 112
Рождественский с/с	Пресновский	105
Розовка с.	Тайыншинский	176, 178
Романовский хутор	Мамлютский	32, 143, 151
Романовка с.	Тимирязевский	186
Ростовка с.	Тайыншинский	52, 175, 179
Ростовский с/с	Келлеровский	22
Ростовский с/с	Красноармейский	22
Рощино с.	Булаевский	31, 47, 119, 120, 125
Рощинский с/о	Кызылжарский	48, 133, 137
Рощинский с/о, с/с	Соколовский	33, 131, 132
Рощинский с/о	Тайыншинский	52, 174, 175, 179, 180
Рощинское с.	Тайыншинский	52, 173, 175
Рубановка п/п	Московский	98
Рублевка с.	Аккайынский	42, 90, 91
Рублевский с/о, с/с	Советский	88, 89, 91
Рублевский с/о, с/с	Аккайынский	91
Рублевский с/с	Бейнеткорский	84
Рузаевка с.	им. Габита Мусрепова	13, 15, 16, 50, 162, 168
Рузаевский с/о, с/с	им. Габита Мусрепова	50, 164, 168
Рузаевский с/с	Рузаевский	63, 161, 162, 168
Рухловка с.	им. Габита Мусрепова	50, 169
Рыбинка с.	им. Габита Мусрепова	49, 163, 166
Рябиновка с.	Ленинский	30, 128, 129, 146, 153
Рявкино с.	Булаевский	30, 47, 119, 126, 131
Рявкинский с/с	Булаевский	116
Рязанка с.	Конюховский	118, 120
Рям с.	Мамлютский	151
Рясинка с.	Шал акына	54, 206
Рясский с/с	Уалихановский	200

Наименование административно-территориальной единицы	Наименование района (административно-территориального образования)	Страница
Салкынкольский с/о	им. Габита Мусрепова	50, 163, 164, 169
Самай-киреевская (Пресновская) в.	Петропавловский у.	9
Самамбет н/п	Ленинский (Северо-Казахстанская обл.)	32, 97
Самарка н/п. с.	Булаевский	30, 119, 131
Самсоновка с.	Володарский	67, 72
Саргомыс с.	Пресновский	25, 201
Сардонниково с.	Сергеевский	31, 203, 204
Саркопа с.	Уалихановский	193
Сарман а.	Есильский	44, 97, 99, 101, 102, 103
Сартомар с.	Булаевский	25, 86, 118
Сартомарский а/с	Советский	86
Сартомарский с/с	Бейнеткорский	84, 85
Сартубек с.	Володарский	67
Сарулен с.	Уалихановский	193
Сарумы с.	Уалихановский	117
Сары-Айгир н/п	Булаевский	117
Сарыбай с.	Тайыншинский	52, 175, 180
Сарыбулак с.	Айыртауский	41, 49, 75, 164, 165, 167
Сарыбулак с.	им. Габита Мусрепова	49, 167
Сарыадыр с.	им. Габита Мусрепова	50, 168
Сарыадырский с/с	Уалихановский	194, 196
Сарыколь а.	Есильский	44, 103
Сарыкульский с/с	Кзыл-Туский	191, 192
Сарыозек с.	Айыртауский	41, 68, 73, 75
Сарысай а.	Айыртауский	41, 72, 75
Сарытомар с.	Магжана Жумабаева	46, 123
Сарытубек с.	Айыртауский	41, 75
Саумалколь с.	Айыртауский (Володарский с/о)	8, 17, 39, 40, 59, 68, 70
Саумалколь с.	Айыртауский (Жетыкольский с/о)	40, 71
Саумалколь ст.	Айыртауский	17
Свет с.	Булаевский	25, 117, 119, 120
Светловский с/о	Айыртауский	67
Светлое с.	Айыртауский	41,67,68,71,74,75
Светлое с.	Жамбылский	31,44,71,107,111,112
Светлопольский с/о, с/с	Бишкульский	29,48,128,129,130,131,132,138
Светлопольский с/о, с/с	Кызылжарский	138
Светлопольский с/с	Полудинский	86, 87
Светлополянский с/с	Советский	29, 131
Светлополянский с/с	Соколовский	29, 129, 130
Святодуховка с.	Жамбылский	45, 109, 112
Святодуховский с/с	Пресновский	105
Северное с.	Тайыншинский	51, 177
Северное с.	Тимирязевский	31, 53, 183, 188
Северный п/с	Октябрьский	26, 106, 201, 202
Северный с/с	Пресновский	26, 28, 106
Северный с/с	Тимирязевский	28, 183
Севастопольский а/с, п/с	Ленинградский	77, 78, 180, 194
Севастопольский с/о	Тайыншинский	181
Сейфуллино с.	Магжана Жумабаева	46, 123, 125
Сейфуллинский п/с	Конюховский	117
Сейфуллинский с/о, с/с	Возвышенский	123, 125
Сейфуллинский с/о, с/с	Магжана Жумабаева	123, 125
Селекти с.	Булаевский	117, 125
Селектинский п/с	Конюховский	117, 191, 197
Селектинский с/с	Булаевский	118
Семиозерка с.	Жамбылский	45, 107, 108, 114
Семипалатное с.	Кызылжарский	30, 48, 128, 137
Семиполка с.	Шал акына	9, 54
Семипольский с/о, с/с	Шал акына	54, 209
Семипольский с/о, с/с	Сергеевский	200, 201, 202, 203, 209
Семипольский с/с	Октябрьский	201
Семипольскиий с/с	Тонкерейский	200

Наименование административно-территориальной единицы	Наименование района (административно-территориального образования)	Страница
Сенжарский с/с	Ленинский (Северо-Казахстанская обл.)	94, 140
Сенжарский с/с	Мамлютский	106, 140, 141, 149, 150
Сенжарка с.	Жамбылский	25, 45, 106, 111, 141
Сенновский с/с	Бейнеткорский	84, 85, 86
Сенное с.	Аккайынский	42, 90
Сенной с/с	Бейнеткорский	84
Серебряки н/п	Мамлютский	142, 149, 156
Сергеевка н/п, с., г.	Шал акына	17,28,30,35,38,39,54,57,202,203,206
Сергеевка с.	Аккайынский	89
Сергеевский г/с	г. Сергеевка	54, 203
Сергеевский с/с	Октябрьский	202
Сергеевский с/с	Сергеевский	200
Сергеевский с/с	Тонкерейский	200
Сергино н/п	Соколовский	131, 135
Сибирский с/с	Пресногорьковский	105
Сивково с.	Кызылжарский	47, 1030, 131, 135, 162
Сивковка с.	им. Габита Мусрепова	50, 168
Сивковский с/с	Мамлютский	22, 140
Сивковский с/с	Соколовский	22, 130
Силекты с.	Магжана Жумабаева	46, 125
Силетинский с/с	Кзылтуский	192, 193, 197
Симаки с.	Жамбылский	25, 45, 106, 111, 141
Симоновка с.	им. Габита Мусрепова	50, 163, 170
Скворцовка с.	Магжана Жумабаева	46, 125
Скворцовский с/с	Булаевский	116
Скворцовский с/с	Полудинский	116
Славянка с.	Есильский	43, 101
Славянский с/с	Ленинский	94
Сладковская в.	Ишимский у.	7
Сливнинский с/с	Мамлютский	140, 141
Сливное с.	Мамлютский	48, 143, 147, 155, 156
Смирновка с.	Мамлютский	30, 130, 131, 140, 141, 142, 144, 148, 150, 156
Смирново (Смирновский) г.п., р.п., с.	Аккайынский	17, 24, 28, 38, 39, 42, 59, 83, 84, 85, 88, 89, 91, 92, 210
Смирново ст.	Аккайынский	17
Смирновский п/о, п/с	Аккайынский	42, 59, 85, 86, 91, 210
Совет р-д	Советский	26, 86, 88
Советский с/о, с/с	Возвышенский	29
Советский с/о, с/с	Магжана Жумабаева	125
Советский с/с	Булаевский	29, 46, 85
Советский с/с	Ленинский	94, 95, 96, 102
Советский с/с	Мамлютский	140, 216
Советское с.	Есильский	43
Советское с.	Магжана Жумабаева	31, 46, 120, 125
Совхоз №1 ДорУРСа	Приишимский	26
Совхозное с.	Акжарский	42, 78, 81
Совхозный с/о	Акжарский	42, 77, 78, 79, 81
Совхозный с/о	Ленинский (Кокчетавская обл.)	81
Совхозный с/с	Ленинградский	78
Соколовка с.	Кызылжарский	22, 25, 48, 54, 130, 138, 201, 203, 207, 208, 217
Соколовка с.	Шал акына	54, 207
Соколовская в.	Ишимский уезд	7
Соколовский с/о, с/с	Кызылжарский	26, 48, 128, 138
Соколовский с/о, с/с	Соколовский	22, 25, 29, 200
Соколовский с/с	Мамлютский	22, 29, 140, 142
Сокологоровка с.	им. Габита Мусрепова	50, 64, 167
Сокологоровский с/с	Айыртауский	64
Соколовский с/с	Чистопольский	163
Солнечное с.	Валихановский	193, 195, 196
Солоновский с/с	Мамлютский	140

Наименование административно-территориальной единицы	Наименование района (административно-территориального образования)	Страница
Сосновка с.	Аккайынский	31, 87, 92
Сосновка с.	Кызылжарский	47, 134, 135
Социал с.	Шал акына	54, 207
Спасовка с.	Есильский	38, 44, 97, 99, 101, 102, 103
Спасовский с/о	Есильский	38, 44, 94, 99, 103
Спасский с/с	Атбасарский	200
Спасский с/с	Пресновский	105
Сретенский с/с	Пресногорьковский	200
Ставрополка с.	им. Габита Мусрепова	50, 160, 161, 167, 169
Ставропольский с/с	Куйбышевский	160, 167, 169
Ставропольский с/о, с/с	им. Габита Мусрепова	169
Сталинградвский с/с	Акжарский	77
Сталинский н/п	Соколовский	130
Сталинский с/с	Мамлютский	140
Сталинский с/с	Рузаевский	161, 162
Становое с.	Мамлютский	49, 142, 144, 148, 149, 157
Становской с/о, с/с	Мамлютский	49, 94, 130, 140, 141, 144, 148, 149, 150, 155, 156
Старобелка с.	им. Габита Мусрепова	49, 162, 165
Старомихайловский с/с	Мамлютский	140
Старо-Сухотино с.	Тайыншинский	173, 175, 176, 180
Степановская в.	Петропавловский уезд	191
Степное, генерал- губернаторство		8
Степное с.	Аккайынский	43, 90
Степное с.	им. Габита Мусрепова	50, 167, 169
Степное с.	Мамлютский	32, 49, 143
Степное с.	Советский	31, 42, 87, 89, 90
Степное с.	Тайыншинский	52, 175, 179, 192, 194, 195
Степное с.	Тимирязевский	53, 189
Степной с/о, с/с	Тимирязевский	31, 53, 183, 184, 186, 189
Степной с/с	Октябрьский	63, 200, 201
Степной с/с	Кзылтуский	191, 192, 193, 198, 201
Степной с/с	Келлеровский	22
Степной с/с	Красноармейский	22
Степняк п., г.	Энбекшильдерский	15, 23, 219
Стерлитамак с.	им. Габита Мусрепова	49, 166
Столыпинский с/с	Ленинский	94
Стрельниковка с.	Есильский	44, 95, 96, 103
Стрельниковский с/с	Ленинский (Северо-Казахстанская обл.)	94
Строитель с.	Валихановский	193
Студеное с.	Мамлютский	48, 147
Студенческое с.	Тимирязевский	31, 183, 185
Ступинка с.	Шал акына	54, 203, 204, 209
Ступинский с/о	Сергеевский	207, 209
Ступинский с/о, с/с	Шал акына	54, 203, 204, 205, 209
Суатколь с.	Жамбылский	44, 109, 110, 114
Суаткольский с/о	Жамбылский	110, 114
Суаткольский с/с	Пресновский	109
Суворовка с.	Магжана Жумабаева	46, 117, 124
Суворовский а/с	Булаевский	24, 116, 117
Суворовский а/с, с/с	Конюховский	24
Суворовский с/с	Булаевский	116
Сугурбай с.	Тайыншинский	51, 177
Сугурбайский с/о	Тайыншинский	177
Сулы с.	Тимирязевский	32, 60, 183, 184
Сулы ст.	Тимирязевский	17
Сулыгуль с.	Айыртауский	75
Сулыколь с.	Айыртауский	41, 75
Сулышок н/п, с.	Магжана Жумабаева	47, 125
Сумное с.	Кызылжарский	47, 131, 135
Сумской с/с	Мамлютский	22, 140
Сумской с/с	Соколовский	22, 130

Наименование административно-территориальной единицы	Наименование района (административно-территориального образования)	Страница
Сухорабовка с.	Шал акына	54, 209
Сухорабовский с/о, с/с	Шал акына	54, 203, 205, 209
Сухорабовский с/о	Сергеевский	208
Сухотино с.	Красноармейский	172
Сырымбет с.	Айыртауский	41, 68, 75
Сырымбетский с/о, с/с	Айыртауский	41, 66, 67, 69, 71
Сырымбетский с/с	Володарский	67
Т		
Таинча р.п.	Красноармейский	23, 57, 58, 173, 213
Таинча ст.	Тайыншинский	17, 23
Таинчинская в.	Петропавловский уезд	9, 172
Таинчинский п/с	Красноармейский	172
Тайынша г.	Тайыншинский	37,39,51,57,58,171,172,175,214
Талап с.	Тайыншинский	51, 175, 178
Талапкер с.	Есильский	43, 100
Таласпай с.	Сергеевский	204
Талдык н/п	Пресновский	105
Талдыколь с.	Тайыншинский	51, 177
Талпын а., н/п, с.	Жамбылский	44, 110
Талшик п.г.т., н/п, с.	Акжарский	17,38,39,42,60,76,78,79,81,192,215
Талшик ст.	Акжарский	17
Талшикский с/о	Акжарский	42, 60, 78, 79, 81
Талшикский с/о, с/с	Ленинский (Кокчетавская обл.)	192
Таманбай а.	Есильский	43, 100
Таманский с/о, с/с	Возвышенский	120
Таманский с/о, с/с	Булаевский	29, 31, 32, 46, 118, 125
Таманский с/о, с/с	Магжана Жумабаева	125
Таманское с.	Магжана Жумабаева	46, 125
Тапшил с.	Тайыншинский	51, 175, 177
Тарангульский с/с	Володарский	63
Тарангульский с/с	Бейнеткорский	84
Тарангульский с/с	Ленинский (Северо-Казахстанская обл.)	94, 95, 96, 97, 103
Тарангульский с/с	Октябрьский	201, 202
Таргылбук н/п	Кзылтуский	191
Тастемирский а/с	Тонкерейский	200
Тауагаш с.	Есильский	44, 97, 99, 102, 103
Тахтаброд с.	им. Габита Мусрепова	50, 164, 169
Тахтабродский с/о, с/с	им. Габита Мусрепова	50, 163, 163, 169
Тахтабродский с/с	Арыкбалыкский	163
Тахтабродвский с/с	Айыртауский	64
Тахты с.	Чистопольский	164, 169
Ташкентка с.	Кызылжарский	47, 130, 132, 134
Тегищиль н/п	Пресновский	106
Текельдик н/п	Булаевский	118
Текинский а/с, с/с	Кзылтуский	191
Тельжан а.	Уалихановский	54, 194, 198
Тельжанский с/о	Кызылтуский	54, 195
Тельжанский с/о	Уалихановский	198
Тельмановка с.	Тимирязевский	31, 183, 188, 203
Тельманово с.	Магжана Жумабаева	46, 120, 125
Тельманово с.	Шал акына	31, 54, 203, 208
Тельманский с/с	Ленинский (Кокчетавская обл.)	78
Темное н/п	Пресновский	32, 108
Тендык (Тендик) с.	Тайыншинский	52, 164, 174, 180
Тендыкский с/о	Тайыншинский	52, 174, 175, 180
Тенельдик н/п, с.	Булаевский	25, 86
Тениз с., р-д	Тайыншинский	52, 181
Тепличное с.	Кызылжарский	48, 128, 137
Тепловское с.	г. Петропавловск	55
Терекский с/с	Кзылтуский	192, 194
Теренколь а.	Айыртауский	40, 64, 69

Наименование административно-территориальной единицы	Наименование района (административно-территориального образования)	Страница
Теренсай н/п, с.	Сергеевский	32, 201
Теренсайский а/с, с/о, с/с	Шал акына	202, 203, 204, 206, 209
Терновка с.	Тайыншинский	51, 174, 177
Терновский с/о, с/с	Красноармейский	172, 173, 174, 175, 177
Тимирязево с.	Тимирязевский	17, 32, 39, 52, 60, 182, 183, 189
Тимирязевский с/о, с/с	Тимирязевский	60, 108, 183, 185, 186, 189
Тихоокеанский п/с, а/с	Акжарский	77, 78
Тихоокеанский с/о	Тайыншинский	52, 175, 181
Тихоокеанское с.	Тайыншинский	52, 175, 180
Тищенко с.	Магжана Жумабаева	31, 47, 119, 126
Тлеунчи а.	Булаевский	118
Тлеусай а.	Уалихановский	39, 53, 195, 196
Тобольская губ.		7
Токаревка с.	Мамлютский	49, 140, 141, 150, 153, 157
Токаревка н/п	Тельманский	16, 26
Токаревка н/п, с.	Приишимский	16, 26, 130
Токсан би	им. Габита Мусрепова	39, 50
Токты с.	им. Габита Мусрепова	50, 169
Токуши с.	Аккайынский	43, 92
Токушинский с/о, с/с	Аккайынский	43, 86, 88, 89
Токушинский с/с	Булаевский	116
Токушинский с/с	Полудинский	116
Толбухинский с/о, с/с	Кзылтуский	191, 192, 193, 194, 195, 198
Толбухинское с.	Кзылтуский	193, 194, 195, 198
Толмачевка с.	Кызылжарский	47, 134
Тонкерис н/п	Советский	32
Тонкошуровка с.	Есильский	43, 95, 101
Торангул с.	Есильский	9, 32, 44, 97, 103
Торангульский с/о, с/с	Есильский	32, 44, 103
Торангульский с/с	Московский	103
Тоспа с.	Кзылтуский	194, 195, 197
Трехпольное н/п	Рузаевский	161
Трикатон с.	Валихановский	193
Троицкий с/о, с/с	Жамбылский	30, 45, 109, 114
Троицкий с/с	Мамлютский	30, 31, 43, 107, 142, 152
Троицкий с/с	Пресновский	30, 105, 107, 200
Троицкое с.	Жамбылский	45, 114
Трудовая Нива н/п. с.	Кызылжарский	29, 47, 87, 133, 134, 136
Трудовой п.	Куйбышевский	51, 160, 162
Трудовое с.	Аккайынский	42, 85, 87, 90
Трудовое с.	Кызылжарский	31, 48, 136
Трудовое с.	Тайыншинский	51, 174, 179
Трудовое с.	Тимирязевский	31
Трудовой п.	Куйбышевский	214
Трудовой крестьянин хутор	Володарский	66
Трудовой с/с	Аиртауский	63, 64
Трудовой с/с	Сталинский	162
Тугыржап а.	Акжарский	42, 78, 81
Тулебай н/п	Ленинский (Северо-Казахстанская обл.)	32, 95, 97
Тунгуюкский с/с	Ленинский (Карагандинская обл.)	63, 95
Турсуновка н/п	Мамлютский	141, 149, 157
Тырналы с.	Валихановский	193
Тюменка с.	Аккайынский	43, 92

У

Уваковское с.	Магжана Жумабаева	31, 47, 119, 125
Уголки ст.	Айыртауский	40, 69
Узунколь с.	Жамбылский	45, 109
Узункульский с/о, с/с	Возвышенский	118, 122
Узункульский с/с	Булаевский	29, 31, 46, 117, 118, 125
Узынколь с.	Магжана Жумабаева	46, 117, 125
Узынколь с.	им. Габита Мусрепова	50, 170

Наименование административно-территориальной единицы	Наименование района (административно-территориального образования)	Страница
Узынкольский с/о, с/с	Магжана Жумабаева	125
Украинка с.	Магжана Жумабаева	47, 64, 119, 126, 151
Украинский п/с, с/с	Пресновский	31, 105, 107, 108, 109
Украинский с/о, с/с	Айыртауский	41, 64, 66, 67, 72, 75
Украинский с/о, с/с	Жамбылский	31, 111, 114
Украинский с/с	Володарский	63, 64, 66, 67, 72
Украинский с/с	Айыртауский	75
Украинское с.	Жамбылский	31, 45, 111, 114
Ульги н/п, с.	Аккайынский	42, 44, 90, 106, 107, 110
Ульгули с.	Акжарский	32, 42, 81, 161
Улькен-Каройский а/с, с/с	Кзылтуский	191
Ульяновка с.	Пресновский	25, 106, 108, 141, 176, 178
Умуткер н/п, с.	Советский	86
Уикуркульский с/с	Рузаевский	63
Урнек н/п, с.	Сергеевский	33, 43, 98
Урнекский с/с	Ленинский (Северо-Казахстанская обл.)	94
Урожайное с.	Магжана Жумабаева	31, 47, 119, 126
Урожайное с.	им. Габита Мусрепова	50, 167, 169
Урожайный п/с, с/с	Куйбышевский	160, 161, 162, 169
Урожайный с/о, с/с	им. Габита Мусрепова	169
Усердинский с/с	Пресновский	23, 105
Усердинский с/с	Пресногорьковский (Кустанайская обл.)	23, 105
Усердное с.	Жамбылский	44, 107, 108, 111
Успенка с.	Магжана Жумабаева	47, 118, 121, 126
Успенский а/с, с/с, с/о	Булаевский	37,47,116,118,119,120,121,126
Успенский с/о, с/с	Магжана Жумабаева	126
Успенское с.	Аккайынский	9
Усть-Каменогорский окр.		8
Уткино с.	Жамбылский	45, 111
Ушколь с.	Бишкульский	30, 128, 129, 142, 146, 153
Уш-Кызыл с.	Советский	85, 117
Уялинский с/о	Акжарский	42, 78, 82
Уялинский с/с	Ленинский (Кокчетавская обл.)	78
Уялы с.	Акжарский	42, 82, 192

Ф

Федоровский с/с	Пресногорьковский	105
Филипповка с.	Тимирязевский	31, 184, 185
Фролово н/п, с.	Мамлютский	141, 150
Фурмановка с.	Магжана Жумабаева	47, 119, 121, 126
Фурмановский с/о	Булаевский	47, 119, 121, 124, 126
Фурмановский с/о, с/с	Магжана Жумабаева	124, 126

Х

Херсонский с/с	Кзылтуский	192, 197
Херсонское с.	Кзылтуский	192, 194, 195, 197
Хлебороб с.	Магжана Жумабаева	46, 124
Хлеборобное с.	Магжана Жумабаева	31, 45, 46, 119, 122
Хмельницкий с/о, с/с	Тимирязевский	28, 53, 183, 186, 189
Хмельницкий с/с	Пресновский	28
Хмельницкий с/с	Пресногорьковский (Кустанайская обл.)	28
Хмельницкое с.	Тимирязевский	53, 189
Хорошее н/п	Красноармейский	172

Наименование административно-территориальной единицы	Наименование района (административно-территориального образования)	Страница
Целинный п/с	Октябрьский	201
Целинный с/о, с/с	Тимирязевский	28, 32, 53, 183, 186, 189
Целинный с/с	Куйбышевский	160, 162, 166, 170
Целинный с/о, с/с	им. Габита Мусрепова	170
Целинный с/с	Октябрьский	28, 183
Цуриковка с.	Айыртауский	40, 72
Цуриковский с/с	Айыртауский	65
Ч		
Чаглинский п/с	Булаевский	116
Чаглинский с/о	Аккайынский	43, 85, 86, 88, 89
Чаглинский с/с	Бейнеткорский	84
Чаглы ст.	Советский	26, 86
Чаглы с.	Аккайынский	31, 43, 87, 89, 90, 92
Чалкар н/п	Володарский	64, 66
Чалкарская в.	Кокчетавский уезд	10
Чапаевка с.	Жамбылский	45, 113
Чапаево с.	Соколовский	87
Чапаево с.	Кызылжарский	29, 32, 47, 129, 133, 135,
Чапаево с.	Володарский	67
Чапаево (Чапаевское) с.	Шал акына	54, 202, 206, 207
Чапаево с.	Уалихановский	197
Чапаевский с/о, с/с	Кзылтуский	192, 194
Чапаевский с/с	Чистопольский	163
Челкарский с/с	Айыртауский	64, 65
Червонное с.	им. Габита Мусрепова	50, 170
Червонный с/о, с/с	им. Габита Мусрепова	50, 164, 167, 168, 170
Червонный п/с, с/с	Куйбышевский	160, 161, 162
Черкасский п/с, с/о	Советский	43, 86, 87, 88, 89
Черкасский с/о, с/с	Аккайынский	43, 92
Черкасское с.	Аккайынский	31, 43, 88, 92
Чермошнянка с.	Тайыншинский	52, 181
Чермошнянский с/о, с/с	Тайыншинский	52, 173, 175, 181
Чермошнянский с/с	Красноармейский	172, 181
Черниговка с.	Тайыншинский	179, 181
Чернигово с.	Уалихановский	38, 195
Черниговский с/о, с/с	Тайыншинский	175, 179, 181
Черниговский с/с	Келлеровский	175
Черниговский с/с	Кзылтуский	192, 194
Черниговский с/с	Красноармейский	22, 173, 174, 181
Черниговское с.	Тайыншинский	175
Чернобаевка с.	им. Габита Мусрепова	50, 161, 168
Чернозубовка с.	им. Габита Мусрепова	49, 166
Чернолесье с.	Пресновский	109
Черуновка с.	Есильский	43, 100
Чехово с.	Уалихановский	53, 194, 197
Чеховский с/о, с/с	Кзылтуский	191, 192, 195, 197
Чириковка с.	Есильский	43, 98, 101
Чистовский а/с, п/с, с/с, с/о	Булаевский	116, 117, 118, 119, 121, 126
Чистовский с/о, с/с	Магжана Жумабаева	47, 126
Чистовский с/с	Мамлютский	141, 147
Чистовское с.	Магжана Жумабаева	31, 47, 119
Чистое с.	Магжана Жумабаева	46, 48, 123, 126, 141, 143, 147, 155, 15
Чистополье с.	им. Габита Мусрепова	50, 163, 164, 170, 218
Чистопольский с/о, с/с	им. Габита Мусрепова	50, 159, 163, 164, 170
Чистопольский с/с	Рузаевский	161
Чистякоский с/с	Ленинградский	78
Чистянский а/с	Булаевский	24, 116, 117
Чистянский а/с, с/с	Конюховский	24, 117
Чистянский с/с	Булаевский	118
Чкалово с.	Тайыншинский	23, 52, 181
Чкаловский с/о, с/с	Тайыншинский	52, 181

Наименование административно-территориальной единицы	Наименование района (административно-территориального образования)	Страница
Чкаловский с/с	Красноармейский	23, 174, 181
Чкаловский с/с	Чкаловский	23, 78, 175
Чога-бабасановская (Полуденная) в.	Петропавловский уезд	9
Чонгурча-чоктубаевская (Чалкарская) в.	Кокчетавский уезд	10
Ш		
Шагалы н/п	Володарский	64
Шагалы р-д	Советский	89, 91
Шагирсай а.	Валихановский	194
Шайгоз с.	Валихановский	193
Шакпак а.	им. Габита Мусрепова	49, 164, 166
Шалкар с.	Айыртауский	41, 68, 74
Шалкарский с/с	Айыртауский	63
Шандак с.	Магжана Жумабаева	31, 46, 125
Шанхай с.	Валихановский	193
Шарыкский с-з	Рузаевский	65
Шаховское с.	Кызылжарский	48, 89, 92, 129, 137, 138
Шаховской р-д, ст.	Советский	26, 86, 92
Шаховской с/о, с/с	Бишкульский	129, 130, 137, 138
Шаховской с/о, с/с	Кызылжарский	137, 138
Шектинский с/с	Уалихановский	197
Шелегино с.	Соколовский	132
Шнуровка с.	Советский	87
Шокат н/п	Октябрьский	201, 202
Шоккарагай (Шок-Карагай, Чек-Карагай) н/п, с.	Айыртауский	41, 64, 75
Шолак-Дощан с.	Бейнеткорский	13, 16, 21, 23, 84, 85, 210
Шолакозек с.	Айыртауский	41, 67, 75
Шоптыколь с.	им. Габита Мусрепова	50, 170
Шоптыкольский с/о, с/с	им. Габита Мусрепова	50, 170
Шортай с.	Тонкерейский	201, 204
Штыровка с.	Ленинский (Северо-Казахстанская обл.)	95, 98
Шуак с.	Валихановский	193
Шукиркольский с/о	им. Габита Мусрепова	50, 164, 168
Шукурлик с.	Айыртауский	41, 66
Шукырколь с.	им. Габита Мусрепова	50, 162, 164, 168, 170
Шукыркольский с/о	им. Габита Мусрепова	168, 170
Шукыркольский с/о	Целинный	162, 170
Шукырлик с.	Айыртауский	68, 73
Шункырколь с.	Тайыншинский	52, 181
Шустово с.	Соколовский	129
Щ		
Щучинск г.	Щучинский	23, 37
Щучинский с/с	Мамлютский	140, 141, 147
Щучинское с.	Щучинский	13, 16, 22
Щучье с.	Мамлютский	22, 48, 147, 218
Щучье станица	Щучинский	23
Ы		
Ынталы с.	Тайыншинский	181
Ынтымак с.	Тимирязевский	53, 184, 187, 200
Ыскака Ыбраева а.	Шал Акына	205, 206
Э		
Элитное с.	Кызылжарский	31, 47, 128, 133, 135, 136
Эльтынды н/п	Сергеевский	32, 203
Энбекшильдерская ст.	Валихановский	193
Энбекшильдерский с/с	Валихановский	194
Энбекшильдерский с/с	Мамлютский	140
Эркеншилик с.	Эркеншиликский	16
Эсперлы с.	Пресновский	109

Наименование административно-территориальной единицы	Наименование района (административно-территориального образования)	Страница
Ю		
Юбилейное с.	Чистопольский	164
Юбилейный с/о, с/с	Шал акына	33, 55, 203, 204, 209
Юбилейный с/с	Целинный	34, 164
Юдинка с.	Айыртауский	41, 75
Южное с.	Аккайынский	31, 43, 52, 88, 89, 92, 175, 179
Южный с/с	Келлеровский	22, 90, 91
Южный с/с	Красноармейский	22, 90, 91
Я		
Явленка (Явленское) с.	Есильский	13, 16, 17, 21, 27, 39, 43, 60, 93, 94, 103, 120
Явленский с/о, с/с	Есильский	43, 60, 94, 95, 98, 103
Явленский с/с	Ленинский (Северо-Казахстанская обл.)	103
Явленский с/с	Ленинский (Карагандинская обл.)	94
Яковлевка с.	Булаевский	119
Якорьский с/о	Соколовский	132
Якорь с.	Кызылжарский	31, 48, 131, 138
Якорьский п/с, с/с	Петропавловский	25, 130
Якорьский с/о, с/с	Кызылжарский	48, 138
Якорьский с/с	Мамлютский	131, 142
Якорьский с/с	Соколовский	26, 131, 142
Ялтинский п/с, с/с	Рузаевский	163, 164
Ялты с.	им. Габита Мусрепова	50, 170
Ямки с.	Соколовский	130, 132
Янко ст.	Володарский	66
Янцено с.	Кызылжарский	31, 48, 138
Ярминский с/с	Полудинский	86
Ясная Поляна с.	Тайыншинский	52, 181
Ясновка с.	Есильский	44, 96, 103, 163
Ясновский с/с	Ленинский (Северо-Казахстанская обл.)	103
Ясновский с/о	Московский	97, 103
Ясновский с/о, с/с	Есильский	32, 44, 94, 95, 96, 103
Яснопольский с/с	Красноармейский	23
Яснопольский с/с	Чкаловский	23
Яснополянский с/о, с/с	Тайыншинский	52, 175, 181
Яснополянский с/с	Красноармейский	172, 173, 174, 181
Ястребинка с.	Жамбылский	45, 114

Перечень использованных фондов

Центральный государственный архив Республики Казахстан (ЦГА РК)

Фонд 5	Центральный исполнительный комитет Каз.АССР
Фонд 1109	Президиум Верховного Совета Каз.ССР

Государственный архив Северо-Казахстанской области (ГАСКО)

Фонд 30	Петропавловский городской Совет народных депутатов и его исполнительный комитет
Фонд 669	Аппарат акима Северо-Казахстанской области
Фонд 999	Государственное учреждение «Северо-Казахстанский областной маслихат»
Фонд 1189	Северо-Казахстанский областной Совет народных депутатов и его исполнительный комитет
Фонд 1370	Архивный отдел акима Северо-Казахстанской области

Государственный архив Акмолинской области (ГААО)

Фонд 730	Кокчетавский областной Совет народных депутатов и его исполнительный комитет

Перечень использованной литературы

1. Ведомости Верховного Совета Казахской Советской Социалистической Республики. 1943-1959 гг., 1967-1991 гг.
2. Ведомости Верховного Совета и Правительства Казахской ССР. 1959-1967 гг.
3. Ведомости Верховного Совета Республики Казахстан. 1992-1995 гг.
4. Собрание Актов Президента Республики Казахстан и Правительства Республики Казахстан. 1991-2006 гг.
5. Абдакимов А. История Казахстана (с древнейших времен до наших дней). Алматы, 2002.
6. История государственности Республики Казахстан (к вопросу становления и развития). Петропавловск, 2002.
7. Курс лекций по истории Казахстана. Петропавловск, 1998.
8. Северо-Казахстанская область. Энциклопедия. Алматы, 2006.
9. Методические рекомендации по подготовке справочников по административно-территориальному делению Казахстана. Кошарная Е. В. Алматы, 2000.
10. Казахская ССР. Административно-территориальное деление на 1 января 1986 года. Алма-Ата, 1986.
11. Сборник законов Казахской ССР и Указов Президиума Верховного Совета Казахской ССР (1938-1957). Алма-Ата, 1958.
12. Перечень населенных пунктов Северо-Казахстанской области. Петропавловск, 2006.
13. Справочник по административно-территориальному делению Казахстана (август 1920 г. – декабрь 1936 г.). Алма-Ата, 1959.
14. Административно-территориальное деление Республики Казахстан (16 декабря 1991 г. – 1 января 1997 г.). Алматы-Астана, 2000.
15. Административно-территориальное деление Республики Казахстан (1 января 1997 г. – 1 января 1999 г.). Алматы-Астана, 2000.
16. Справочник административного деления Костанайской области (29 июля 1936 г. – 1 января 2001 г.). Костанай, 2004.
17. Справочник изменений административно-территориального деления Северной части Казахстана (1920-1953 годы).
18. Северо-Казахстанская область. Административно-территориальное деление на 1 апреля 1973 года. Петропавловск, 1973.
19. Справочник административно-территориального деления Северо-Казахстанской области Казахской ССР. Петропавловск, 1983.
20. Справочник административно-территориального деления Кокчетавской области Казахской ССР на 1 июля 1972 года. Кокчетав, 1972.
21. Справочник административно-территориального деления Кокчетавской области Казахской ССР на 1 октября 1985 года. Кокчетав, 1985.
22. Справочник по истории административно-территориального деления Алматинской области (10 марта 1932 г. – 1 января 2000 г.). Алматы, 2002.
23. Социально-экономический паспорт Северо-Казахстанской области 2006. Петропавловск, 2007.
24. Краткий статистический ежегодник Северо-Казахстанской области 2006. Петропавловск, 2007.
25. Северо-Казахстанская область: страницы летописи родного края. Алматы, 1993.
26. Справочные сведения о переселенческих селениях и участках Акмолинского переселенческого района. Омск, 1911.
27. Памятная книжка Акмолинской области на 1887 год. Омск, 1887.
28. Абуов Н.А.Тамырство крепче дружбы//«Мысль». 2001. с. 78.

Оглавление

Предисловие 1-3

Список сокращений 4-5

Историческое введение об административно-территориальном устройстве региона до образования Казахской АССР (26 августа 1920 года)..... 6-11

Справка об административно-территориальном делении региона до образования Северо-Казахстанской области в советский период времени (1920-1936 гг.) 12-16

Северо-Казахстанская область. Социально-экономический паспорт 17-20

Административно-территориальное устройство Северо-Казахстанской области (29.07.1936-16.12.1991) 21-34

Административно-территориальное устройство Северо-Казахстанской области Республики Казахстан (16.12.1991-01.01.2007) 35-55

Города. Центры районов Северо-Казахстанской области..... 56-60

Районы Северо-Казахстанской области и их административно-территориальное деление (аульные и сельские Советы, сельские округа) 61-209

Айыртауский 62-75

Акжарский 76-82

Аккайынский 83-92

Есильский 93-103

Жамбылский 104-114

Магжана Жумабаева 115-126

Кызылжарский 127-138

Мамлютский 139-158

им. Габита Мусрепова 159-170

Тайыншинский 171-181

Тимирязевский 182-189

Уалихановский 190-198

Шал акына 199-209

Упраздненные, переименованные районы Северо-Казахстанской области и районы, переданные в другие области Казахстана 210-219

Арык-Балыкский (с. Арык-Балык)..... 210

Атбасарский (г. Атбасар)..... 210

Бейнеткорский (с. Шолак-Дощан)..... 210

Бишкульский (с. Бишкуль)..... 210

Буласвский (с. Буласво)..... 211

Валихановский (с. Авангард)..... 211

Возвышенский (с. Возвышенка)..... 211

Джамбулский (с. Благовещенка) 211
Есильский (с. Кийма) 211
Железнодорожный (г. Петропавловск) 212
Зерендинский (с. Зеренда) 212
Казанский (с. Казанка) 212
Калининский (с. Журавлёвка) 212
Келлеровский (с. Келлеровка) 212
Кзыл-Тусский (с. Кзыл-Ту) 213
Кокчетавский (г. Кокчетав) 213
Кировский (г. Петропавловск) 214
Конюховский (с. Конюхово) 214
Куйбышевский (пос. Куйбышевский) 214
Куйбышевский (г. Петропавловск) 214
Ленинградский (ц.у. совхоза «Ленинградский») 214
Ленинский (с. Явленка) 215
Ленинский (п. Талшик) 215
Макинский (с. Вознесенка) 215
Молотовский (с. Балкашино) 215
Московский (с. Корнеевка) 215
Петропавловский (г. Петропавловск) 215
Полудинский (с. Полудино) 216
Пресновский (с. Пресновка) 216
Пресногорьковский (с. Пресногорьковка) 216
Приишимский (с. Боголюбово) 216
Промышленный (г. Петропавловск) 216
Рузаевский (с. Рузаевка) 216
Соколовский (с. Соколовка) 217
Сталинский (с. Алексеевка) 217
Тонкерейский (к.п. у озера Майбалык) 217
Целинный (ст. Аксуат) 218
Центральный (г. Петропавловск) 218
Чистопольский (с. Чистополье) 218
Чкаловский (с. Чкалово) 218
Щучинский (с. Щучье) 218
Энбекшильдерский (с. Казгородок) 219
Перечень основных директивных документов по административно-территориальному делению Северо-Казахстанской области 220-319
Указатель географических наименований 320-357
Перечень использованных архивных фондов 358
Перечень использованной литературы 359

Подписано в печать 2007 г.
Формат 60х84. 1/16. Бумага офсетная.
45,5 усл.п.л. Тираж 40 экз. Заказ № 5110.
Отпечатано в типографии АО "Полиграфия".
СКО, г. Петропавловск, ул. Конституции Казахстана, 11.